



ОБЩЕСТВО С ОГРАНИЧЕННОЙ ОТВЕТСТВЕННОСТЬЮ
«САМАРСКИЙ НАУЧНО-ИССЛЕДОВАТЕЛЬСКИЙ И ПРОЕКТНЫЙ ИНСТИТУТ НЕФТЕДОБЫЧИ»
(ООО «СамараНИПИнефть»)

ДОКУМЕНТАЦИЯ ПО ПЛАНИРОВКЕ ТЕРРИТОРИИ
(проект планировки территории, проект межевания территории)
для размещения линейного объекта АО «Оренбургнефть»:
9135П Строительство газопровода «ГКС Вахитовская – Загорская
УКПНГ»

в границах муниципальных образований Старобелогорский,
Покровский, Платовский, Кувайский сельсоветы, Новосергиевский
поссовет Новосергиевского района и Адамовский, Япыринцевский,
Преторийский, Кубанский сельсоветы Переволоцкого района
Оренбургской области

Проект межевания территории
9135П-ПП-131.000.000-ПЗУ-03

Основная часть проекта межевания территории.
Раздел 5 Проект межевания территории. Графическая часть.
Раздел 6 Проект межевания территории. Текстовая часть.
Материалы по обоснованию проекта межевания территории.
Раздел 7 Материалы по обоснованию проекта межевания территории.
Графическая часть.
Раздел 8 Материалы по обоснованию проекта межевания территории.
Пояснительная записка.



ОБЩЕСТВО С ОГРАНИЧЕННОЙ ОТВЕТСТВЕННОСТЬЮ
«САМАРСКИЙ НАУЧНО-ИССЛЕДОВАТЕЛЬСКИЙ И ПРОЕКТНЫЙ ИНСТИТУТ НЕФТЕДОБЫЧИ»
(ООО «СамараНИПИнефть»)

ДОКУМЕНТАЦИЯ ПО ПЛАНИРОВКЕ ТЕРРИТОРИИ
(проект планировки территории, проект межевания территории)
для размещения линейного объекта АО «Оренбургнефть»:
9135П Строительство газопровода «ГКС Вахитовская – Загорская
УКПНГ»

в границах муниципальных образований Старобелогорский,
Покровский, Платовский, Кувайский сельсоветы, Новосергиевский
поссовет Новосергиевского района и Адамовский, Япыринцевский,
Преторийский, Кубанский сельсоветы Переволоцкого района
Оренбургской области

Проект межевания территории
9135П-ПП-131.000.000-ПЗУ-03

Основная часть проекта межевания территории.
Раздел 5 Проект межевания территории. Графическая часть.
Раздел 6 Проект межевания территории. Текстовая часть.
Материалы по обоснованию проекта межевания территории.
Раздел 7 Материалы по обоснованию проекта межевания территории.
Графическая часть.
Раздел 8 Материалы по обоснованию проекта межевания территории.
Пояснительная записка.

Главный инженер

Начальник управления
землеустроительных работ



Д.В. Кашаев

М.А. Чубенко


2023

В разработке документации по планировке территории принимали участие специалисты:

Отдел землеустроительных работ в г. Бузулук


Группа землеустроительных работ в г. Оренбург (№122.02):

Начальник отдела



 31.03.2024
(подпись, дата)

В.Б. Явкина

Ведущий инженер

 31.03.2024
(подпись, дата)

Ю.Н.Сагитова

Инв. № подл.	Подпись и дата	Взам. инв. №	9135П-ПП-131.000.000-ПЗУ-03						Стадия	Лист	Листов
			Проект межевания территории						ПП	СС.1	248
			Изм.	Коп.уч	Лист	№док	Подп.	Дата	 САМАРАНИПИНЕФТЬ		
			Нач.отдела	Явкина			08.23				

Состав документации по планировке территории

№ тома	Обозначение	Наименование
Проект планировки территории		
Том 1	9135П-ПП-131.000.000-ПЗУ-01	Основная часть проекта планировки территории.
		Раздел 1. Проект планировки территории. Графическая часть. Раздел 2. Положение о размещении линейного объекта.
Том 2	9135П-ПП-131.000.000-ПЗУ-02	Материалы по обоснованию проекта планировки территории.
		Раздел 3. Материалы по обоснованию проекта планировки территории. Графическая часть. Раздел 4. Материалы по обоснованию проекта планировки территории. Пояснительная записка
Проект межевания территории		
Том 3	9135П-ПП-131.000.000-ПЗУ-03	Основная часть проекта межевания территории.
		Раздел 5. Проект межевания территории. Графическая часть. Раздел 6. Проект межевания территории. Текстовая часть
		Раздел 5а. Проект межевания территории. Графическая часть. Схема размещения земельных участков временного занятия Раздел 6а. Проект межевания территории. Текстовая часть схемы размещения земельных участков временного занятия
		Материалы по обоснованию проекта межевания территории.
		Раздел 7. Материалы по обоснованию проекта межевания территории. Графическая часть. Раздел 8. Материалы по обоснованию проекта межевания территории. Пояснительная записка.

Содержание

Основная часть проекта межевания территории.....	3
Раздел 5 «Проект межевания территории. Графическая часть»	3
Раздел 6 «Проект межевания территории. Текстовая часть»	4
6.1 Перечень образуемых земельных участков.....	4
6.2 Перечень координат характерных точек образуемых земельных участков.....	29
6.3 Сведения о границах территории, применительно к которой осуществляется подготовка проекта межевания, содержащие перечень координат характерных точек таких границ в системе координат, используемой для ведения ЕГРН.....	191
6.4 Вид разрешенного использования образуемых земельных участков в соответствии с проектом планировки территории.	241
Материалы по обоснованию проекта межевания территории	242
Раздел 7 «Материалы по обоснованию проекта межевания территории. Графическая часть»	242
Раздел 8 «Материалы по обоснованию проекта межевания территории. Пояснительная записка»	243
8.1 Обоснование определения местоположения границ образуемого земельного участка с учетом соблюдения требований к образуемым земельным участкам, в том числе требований к предельным (минимальным и (или) максимальным) размерам земельных участков.....	243
8.2 Обоснование способа образования земельного участка	243
8.3 Обоснование определения размеров образуемого земельного участка.....	244
8.4 Обоснование определения границ публичного сервитута, подлежащего установлению в соответствии с законодательством РФ	245

Основная часть проекта межевания территории.

Раздел 5 «Проект межевания территории. Графическая часть»

№ п/п	Наименование документа в составе графической части	Количество листов	Примечание
1	Чертеж межевания территории основной части	20	—

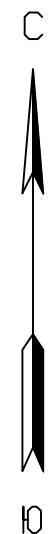
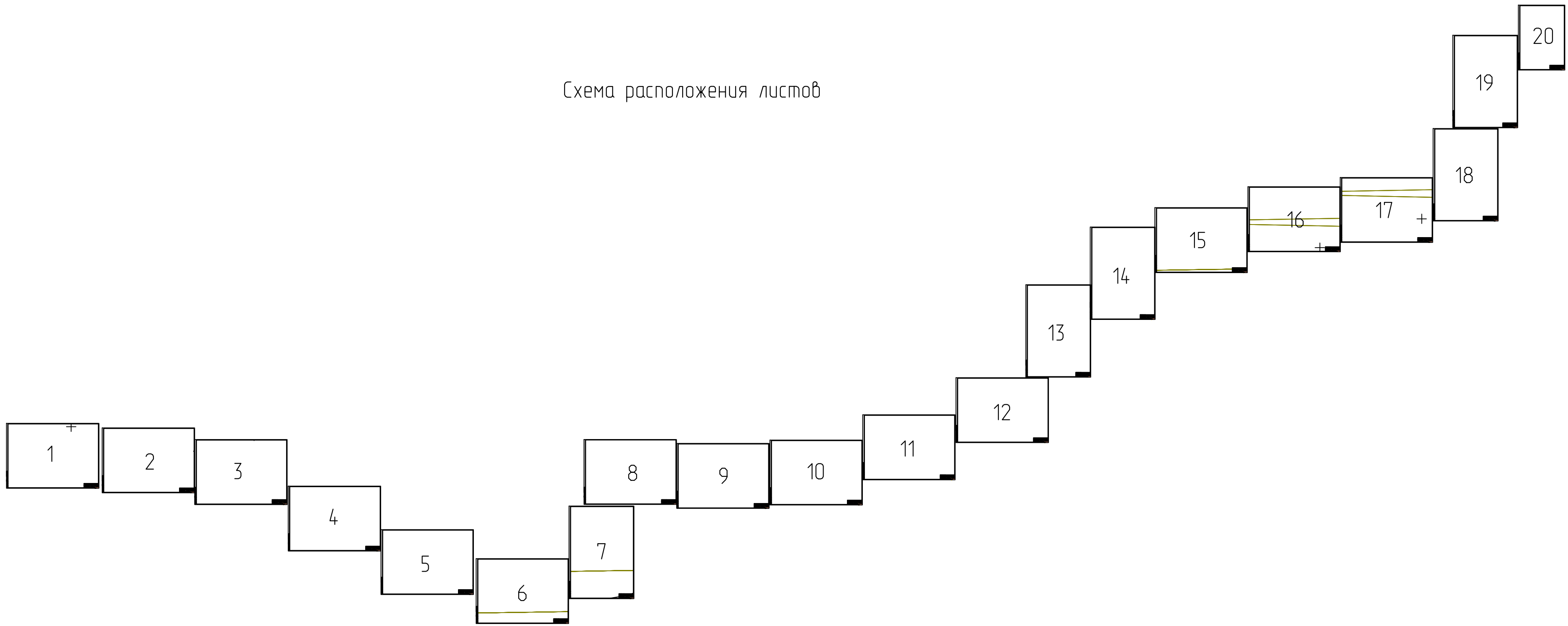
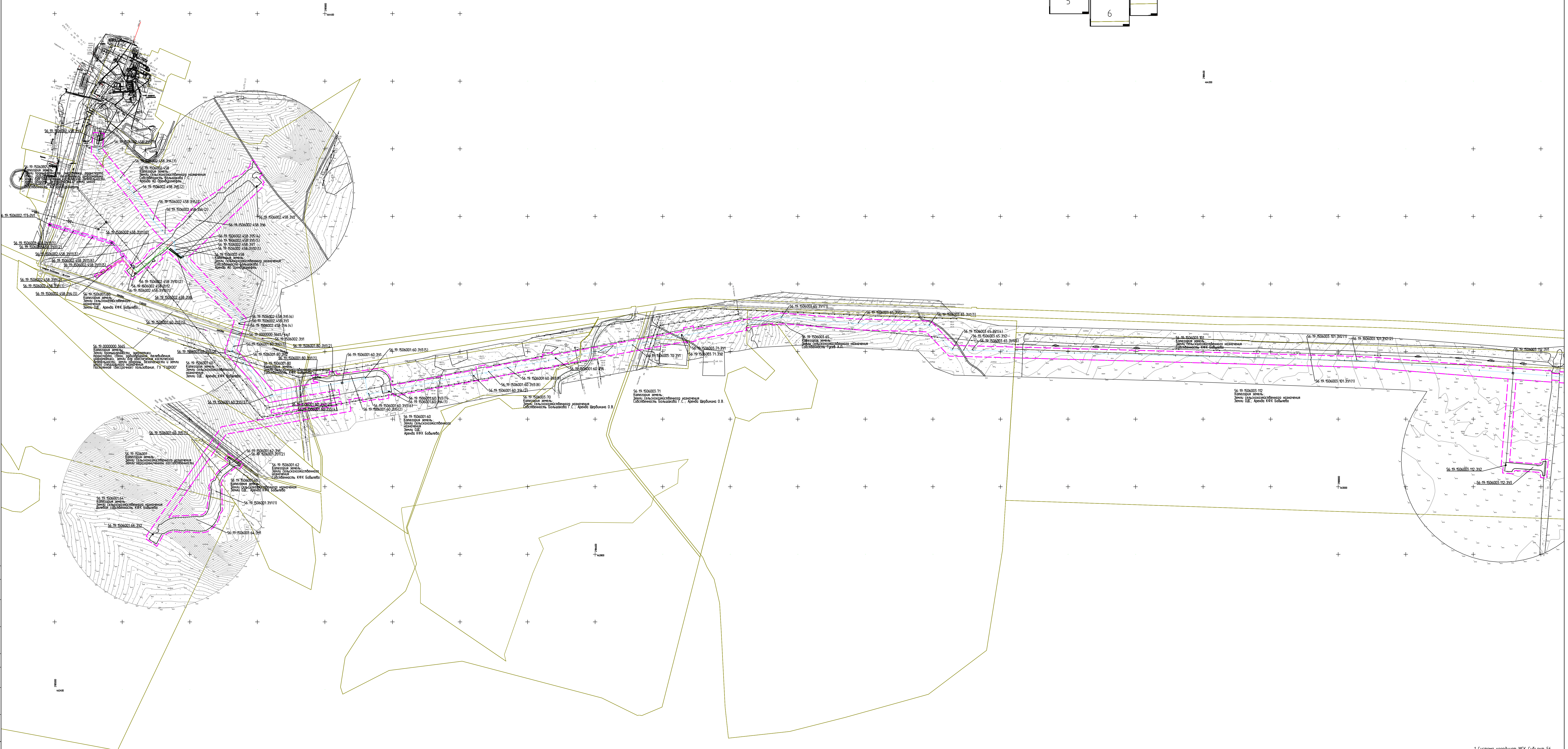


Схема расположения листов




УСЛОВНЫЕ ОБОЗНАЧЕНИЯ	
Обозначение	Наименование
	Граница планируемого элемента планировочной структуры
	Границы образуемых земельных участков
56.19.050001.995	Условные номера образуемых земельных участков
	Границы районов
	Границы существующих земельных участков, учтенных в ЕГРН
11.11.1111111.1	Кадастровый номер земельных участков, учтенных в ЕГРН

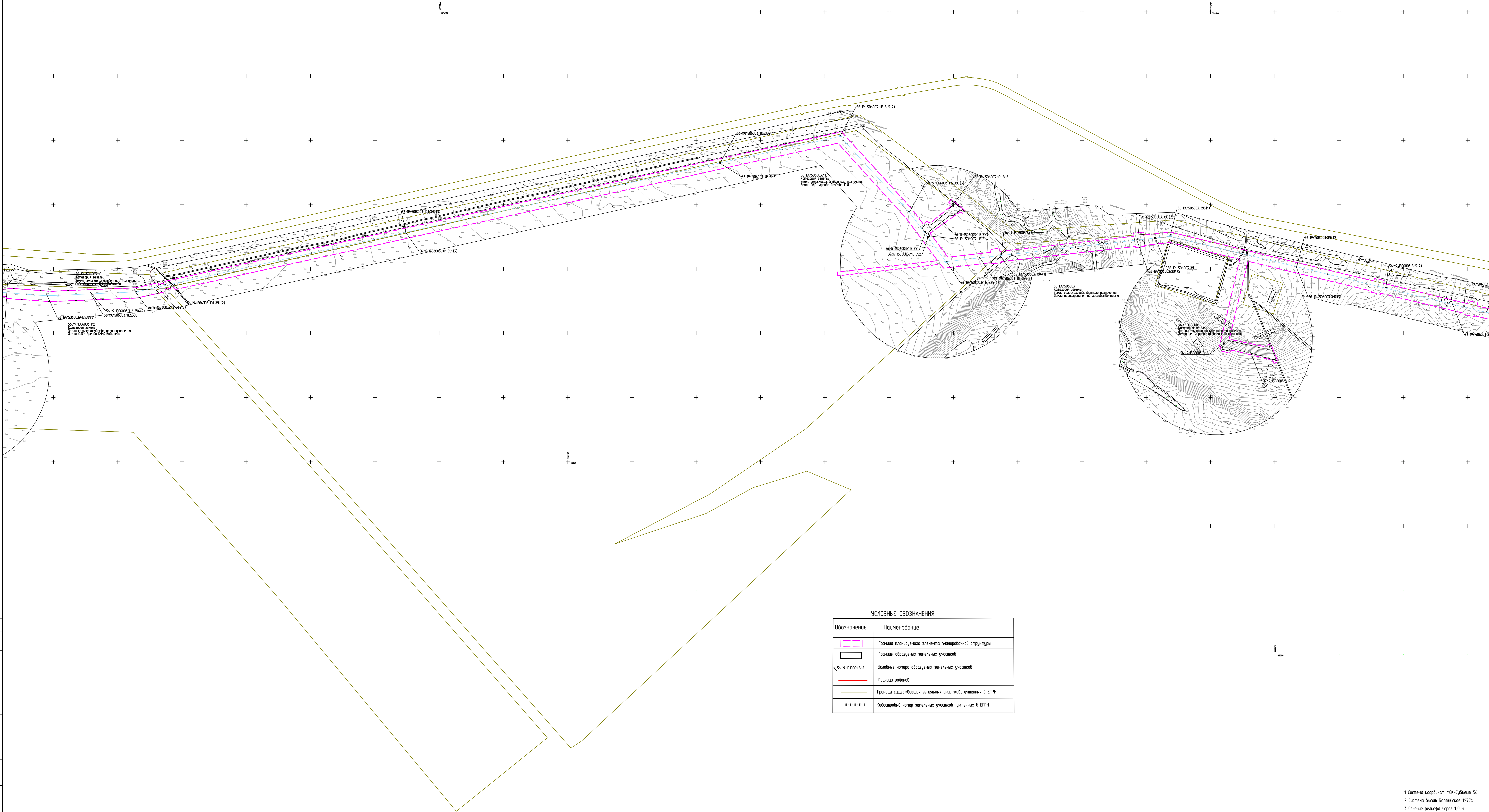
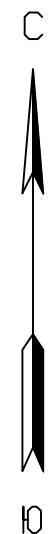


Примечание:

- Красные линии, утвержденные в составе проекта планировки территории, или красные линии, устанавливаемые, изменения, отнесения в соответствии с пунктом 2 части 2 статьи 43 Градостроительного кодекса РФ, отсутствуют.
- Линии отступ от красных линий в целях определения мест допустимого размещения зданий, строений, сооружений отсутствуют. В соответствии с ФЗ от 02.08.2019 №283-ФЗ красные линии устанавливаются для территории общего пользования, красные линии в данном объекте не устанавливаются, так как отсутствуют территории общего пользования.
- Резервирование либо изъятие земельных участков для государственных или муниципальных нужд проектом не предполагается.
- Границы земельных участков, образование которых предусмотрено схемой расположения земельного участка или земельных участков на кадастровом плане территории, срок действия которой не истек, отсутствуют.

- 1 Система координат МСК-Субъект 56
- 2 Система высот Балтийская 1977г.
- 3 Сечение рельефа через 1.0 м

9135П-ПП-131.000.000-ПЗУ-03					
9135П Строительство газопровода "ГКС Вихитовская - Засорская УКНТ"					
Изм.	Кол.ч.	Лист	№ док.	Подпись	Дата
Разработан		Составил		<i>Рис.</i>	08.23
Нач. отдела		Явкина		<i>Рис.</i>	08.23
Раздел 1 Проект нецелевой территории. Основная часть. Графическая часть.					
Чертеж нецелевой территории основной части М 1:4000					
Листов		Лист	Листов		
П		1	20		
 САМАРАНИТИНЕОУ					



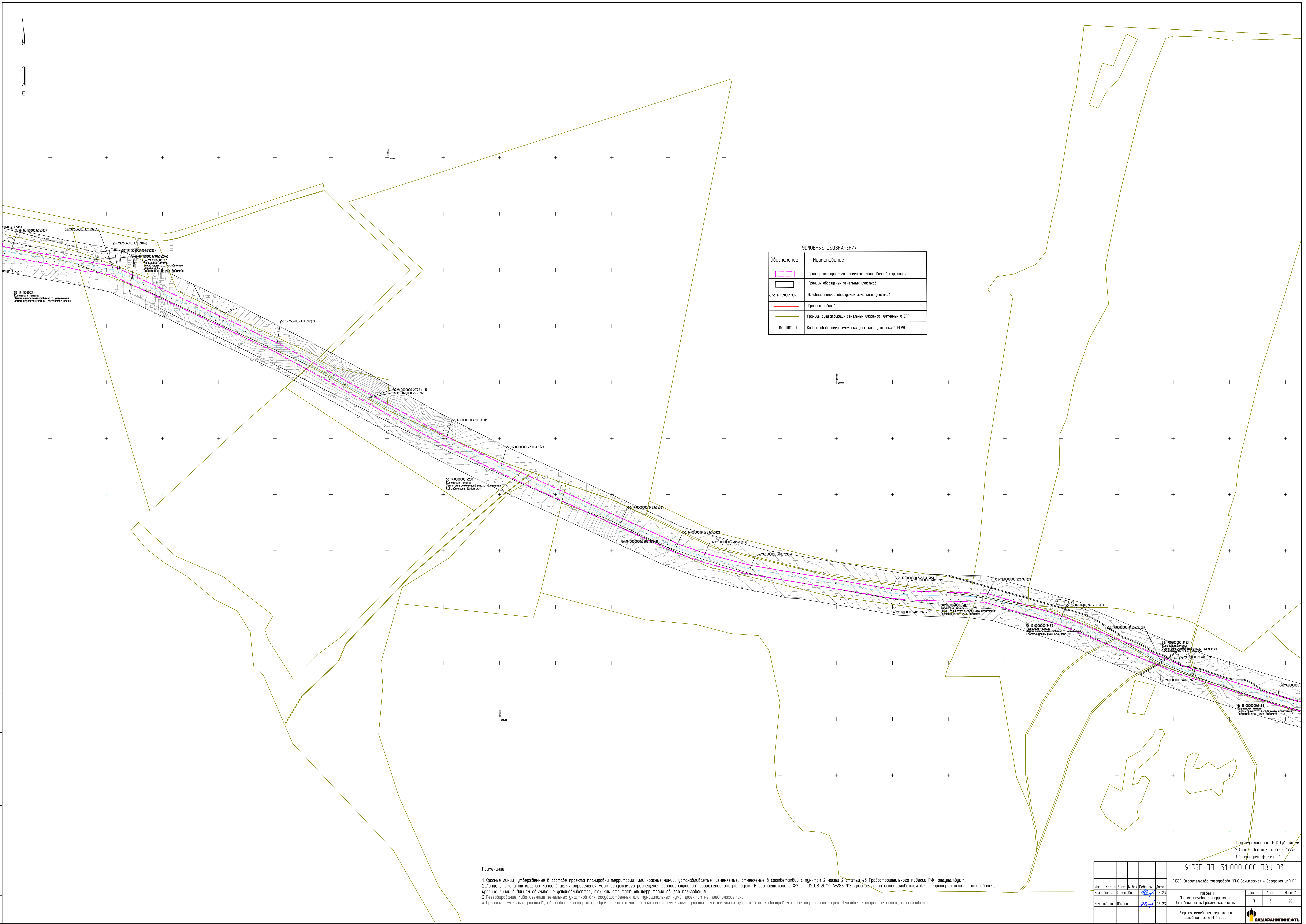
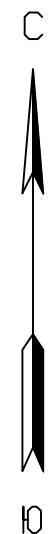
УСЛОВНЫЕ ОБОЗНАЧЕНИЯ	
Обозначение	Наименование
	Граница планируемого элемента планировочной структуры
	Границы образуемых земельных участков
	Условные номера образуемых земельных участков
	Граница района
	Границы существующих земельных участков, учтенных в ЕГРН
	Кадастровый номер земельных участков, учтенных в ЕГРН

Примечание:

- Красные линии, утвержденные в составе проекта планировки территории, или красные линии, устанавливающие, изменение, отнесение в соответствии с пунктом 2 части 2 статьи 43 Градостроительного кодекса РФ, отсутствуют.
- Линии отступа от красных линий в целях определения мест допустимого размещения зданий, строений, сооружений отсутствуют в соответствии с ФЗ от 02.08.2019 №283-ФЗ красные линии устанавливаются для территорий общего пользования, красные линии в данном объекте не устанавливаются, так как отсутствуют территории общего пользования.
- Резервирование либо изъятие земельных участков для государственных или муниципальных нужд проектом не предполагается.
- Границы земельных участков, образование которых предусмотрено схемой расположения земельного участка или земельных участков на кадастровом плане территории, срок действия которой не истек, отсутствуют.

- Система координат МСК-Субъект 56
- Система высот Балтийская 1977г.
- Сечение рельефа через 1.0 м

9135П-ПП-131.000.000-ПЗУ-03					
9135П Строительство газопровода "ГКС Вихитовская - Загорская ЖНП"					
Изм.	Кол. изм.	Лист	№ док.	Подпись	Дата
Разработан	Создана	08.23			
Нач. отдела	Явкина	08.23			
Раздел 1 Проект неканализации территории. Основная часть. Графическая часть.					
Чертеж неканализации территории основной части М 1:4000					
САМАРАНИТИН.ЕФТЬ					
Формат А0					



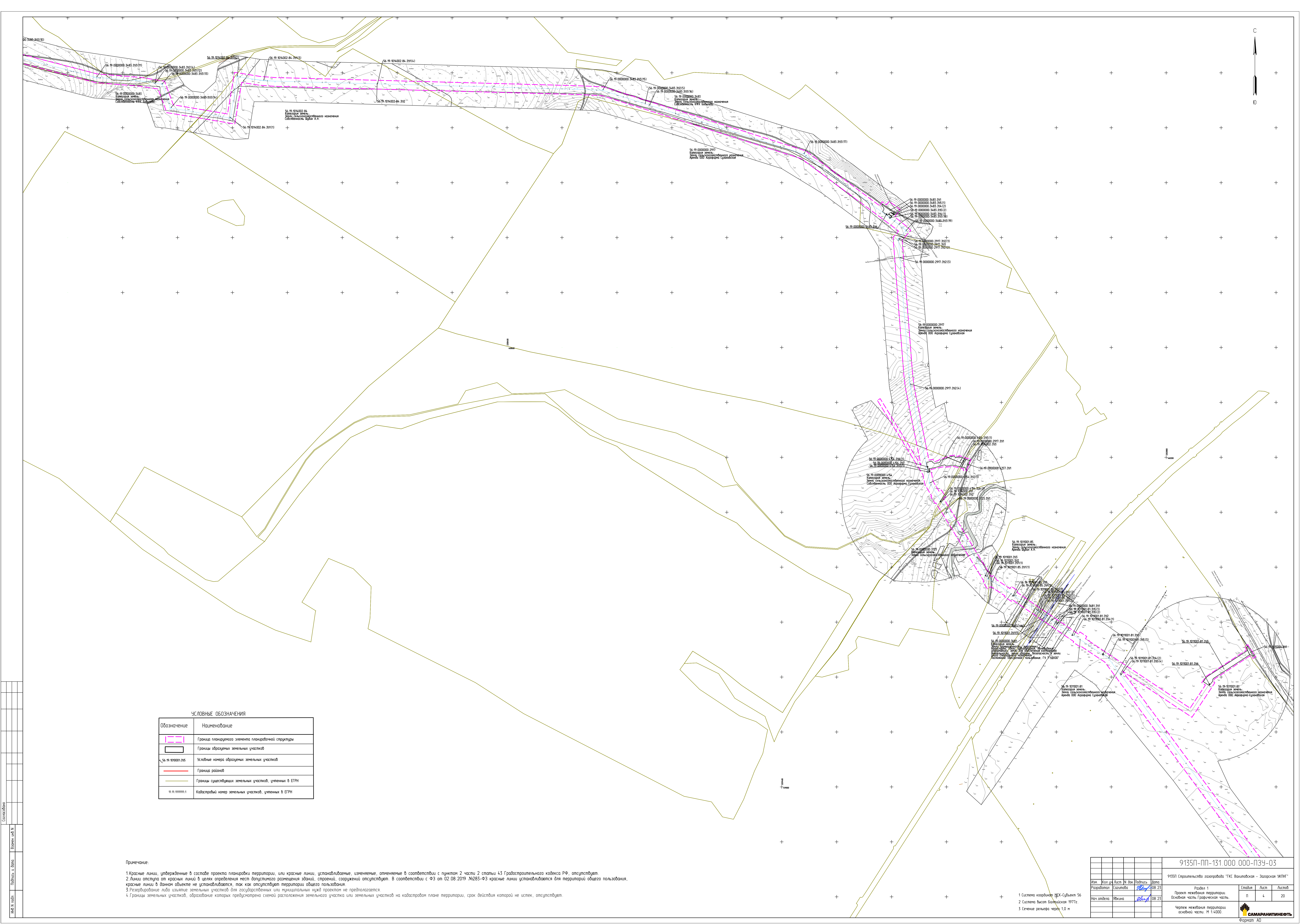
УСЛОВНЫЕ ОБОЗНАЧЕНИЯ	
Обозначение	Наименование
	Границы планировочного элемента планировочной структуры
	Границы образуемых земельных участков
	Условные номера образуемых земельных участков
	Границы районов
	Границы существующих земельных участков, учтенных в ЕГРН
	Кадастровый номер земельных участков, учтенных в ЕГРН

Примечание:

- Красные линии, утвержденные в составе проекта планировки территории, или красные линии, устанавливаемые, изменение, отменение в соответствии с пунктом 2 части 2 статьи 43 Градостроительного кодекса РФ, отсутствуют.
- Линии отступа от красных линий в целях определения мест допустимого размещения зданий, строений, сооружений отсутствуют. В соответствии с ФЗ от 02.08.2019 №283-ФЗ красные линии устанавливаются для территорий общего пользования, красные линии в данном объекте не устанавливаются, так как отсутствуют территории общего пользования.
- Резервирование либо изъятие земельных участков для государственных или муниципальных нужд проектом не предполагается.
- Границы земельных участков, образование которых предусмотрено схемой расположения земельного участка или земельных участков на кадастровом плане территории, срок действия которой не истек, отсутствуют.

- 1 Система координат МСК-Субъект.66
- 2 Система высот Балтийская 1977г.
- 3 Сечение рельефа черта 1:0 м

9135П-ПП-131.000.000-ПЗУ-03					
9135П Строительство газопровода "ТКС Вихитовская - Засорская Ж/ЛН"					
Изм.	Кол.ч.	Лист	№ док.	Подпись	Дата
Разработан	Составил				08.23
Нач. отдела	Явкина				08.23
Раздел 1 Проект межевания территории. Основная часть. Графическая часть.					
Чертеж межевания территории основной части М 1:4000					
Лист	Лист	Лист	Лист	Лист	Лист
П	3				20
САМАРАНИТИНГЕОУ					
Формат А0					

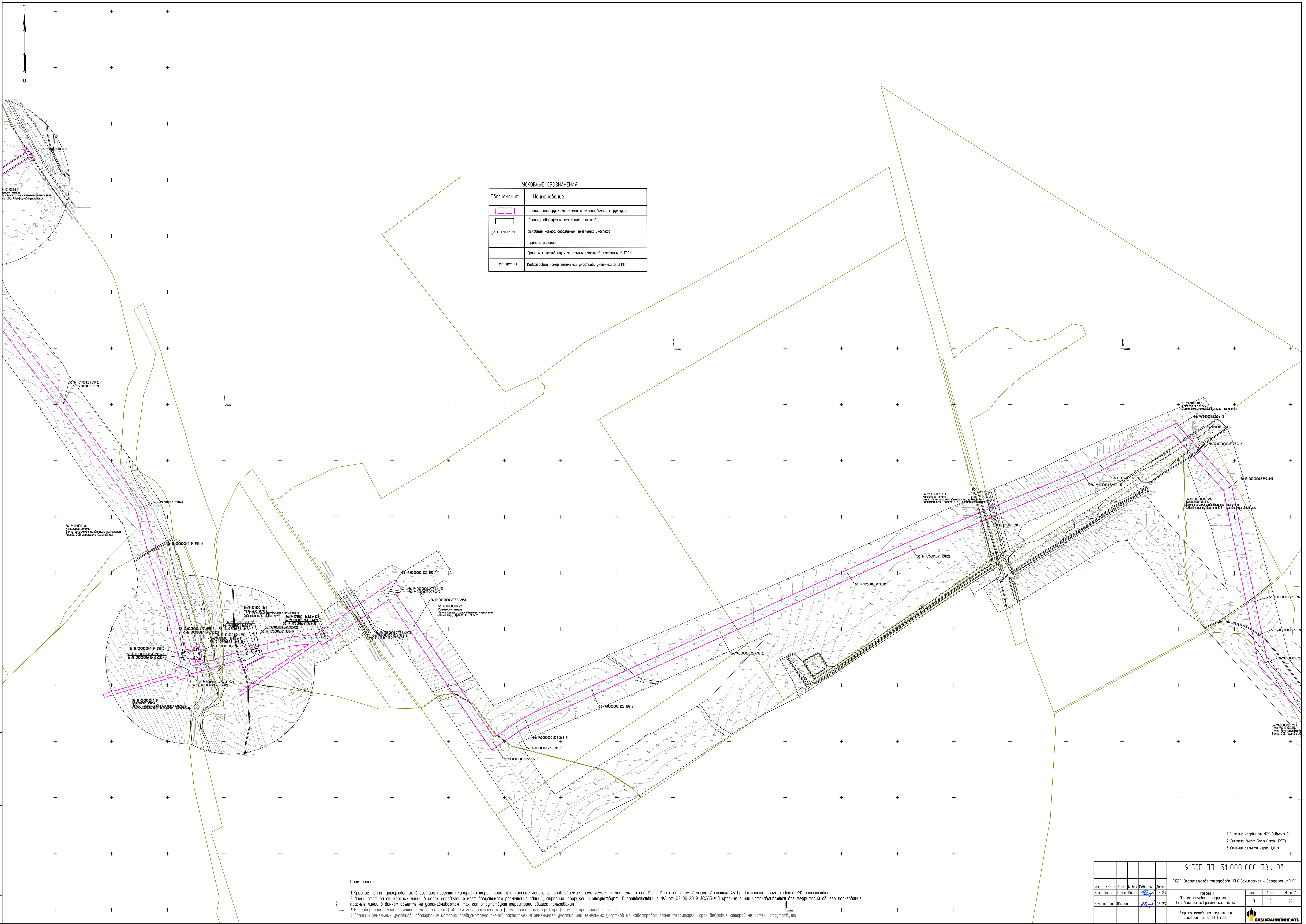


УСЛОВНЫЕ ОБОЗНАЧЕНИЯ	
	Границы планируемого элемента планировочной структуры
	Границы образуемых земельных участков
56-19-000000-395	Условные номера образуемых земельных участков
	Границы районов
	Границы существующих земельных участков, учтенных в ЕГРН
1:1:1:1:1:1:1:1	Кадастровый номер земельных участков, учтенных в ЕГРН

Примечание:

1. Красные линии, утвержденные в составе проекта планировки территории, или красные линии, устанавливаемые, изменения, отменяемые в соответствии с пунктом 2 части 2 статьи 43 Градостроительного кодекса РФ, отсутствуют.
2. Линии отступа от красных линий в целях определения мест допустимого размещения зданий, строений, сооружений отсутствуют в соответствии с ФЗ от 02.08.2019 №283-ФЗ красные линии устанавливаются для территорий общего пользования, красные линии в данном объекте не устанавливаются, так как отсутствуют территории общего пользования.
3. Реэрирование либо изъятие земельных участков для государственных или муниципальных нужд проектом не предполагается.
4. Границы земельных участков, образование которых предусмотрено схемой расположения земельного участка или земельных участков на кадастровом плане территории, срок действия которой не истек, отсутствуют.

		9135П-ПП-131.000.000-ПЗ4-03	
		9135П Строительство газопровода "ТКС Восточная - Загорская ЖПН"	
Имя	Кол.ч	Лист	№ док.
Разработчик	Создана	2023	08 23
Нач. отдела	Якина	2023	08 23
		Раздел 1	
		Проект неканализованной территории	
		Основная часть. Графическая часть.	
		Чертеж неканализованной территории	
		основной части. М 1:4000.	
		Формат А0	



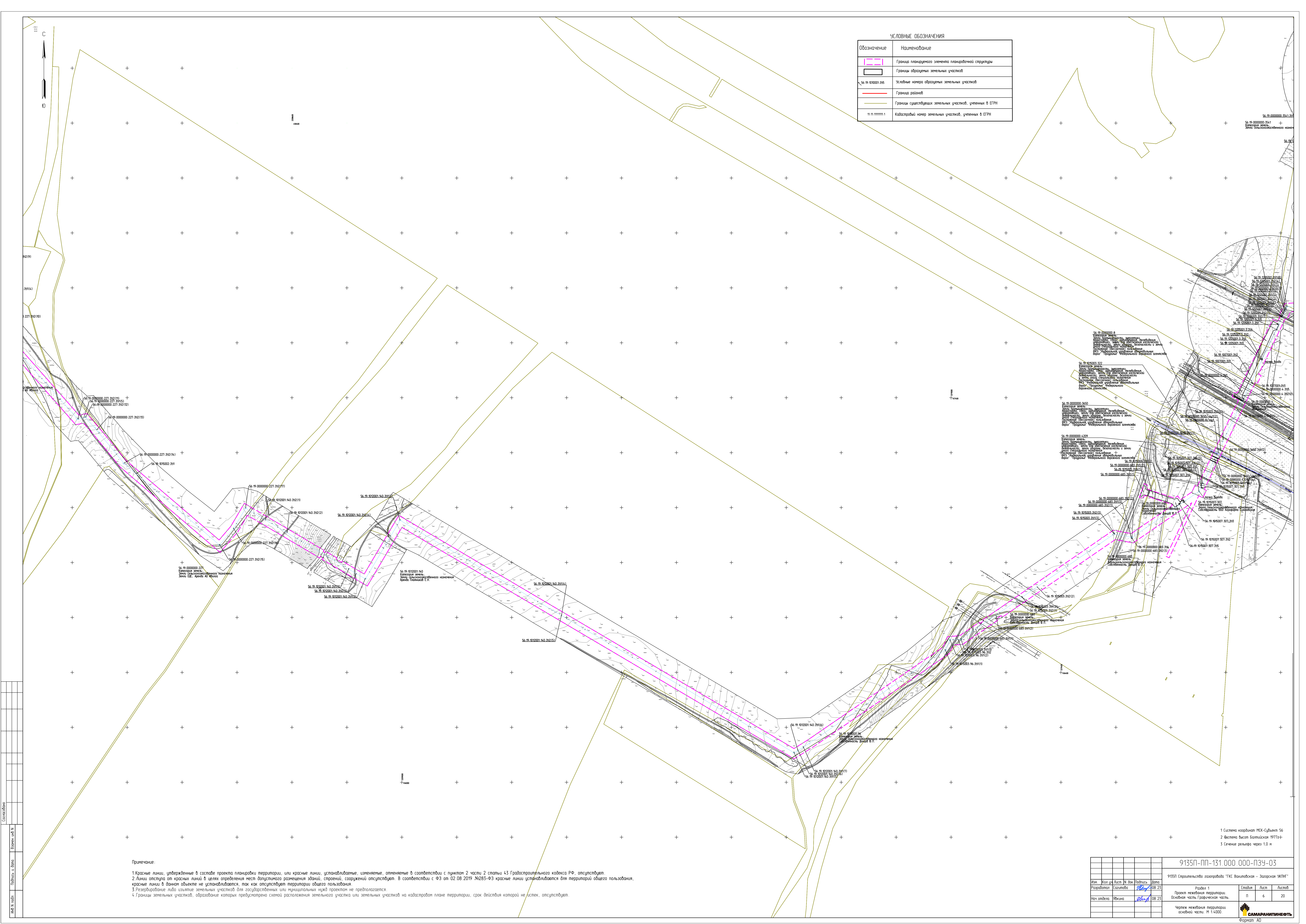
УСЛОВНЫЕ ОБОЗНАЧЕНИЯ	
Обозначение	Наименование
	Границы планируемого элемента планировочной структуры
	Границы образуемых земельных участков
56-19-010001-395	Условные номера образуемых земельных участков
	Границы районов
	Границы существующих земельных участков, учтенных в ЕГРН
11.11.1111111.1	Кадастровый номер земельных участков, учтенных в ЕГРН

Примечание:

- Красные линии, утвержденные в составе проекта планировки территории, или красные линии, устанавливаемые, изменение, отменяемые в соответствии с пунктом 2 части 2 статьи 43 Градостроительного кодекса РФ, отсутствуют.
- Линии отступа от красных линий в целях определения мест допустимого размещения зданий, строений, сооружений отсутствуют. В соответствии с ФЗ от 02.08.2019 №283-ФЗ красные линии устанавливаются для территорий общего пользования, красные линии в данном объекте не устанавливаются, так как отсутствуют территории общего пользования.
- Резервирование либо изъятие земельных участков для государственных или муниципальных нужд проектом не предполагается.
- Границы земельных участков, образование которых предусмотрено схемой расположения земельного участка или земельных участков на кадастровом плане территории, срок действия которой не истек, отсутствуют.

- Система координат МСК-Субъект 56
- Система высот Балтийская 1977г.
- Сечение рельефа через 1.0 м

9135П-ПП-131.000.000-ПЗ4-03					
9135П Строительство газопровода "ГКС Вахитовская - Засарская ЖПН"					
Имя	Кол.ч	Лист	№ док	Подпись	Дата
Разработчик	Создатель	РД	08.23		
Нач. отдела	Явкина	РД	08.23		
Раздел 1					
Проект неканализованной территории					
Основная часть. Графическая часть.					
Чертеж неканализованной территории					
основной части. М 1:4000.					
САМАРАНИТИН.ЕВГ					
Формат А0					






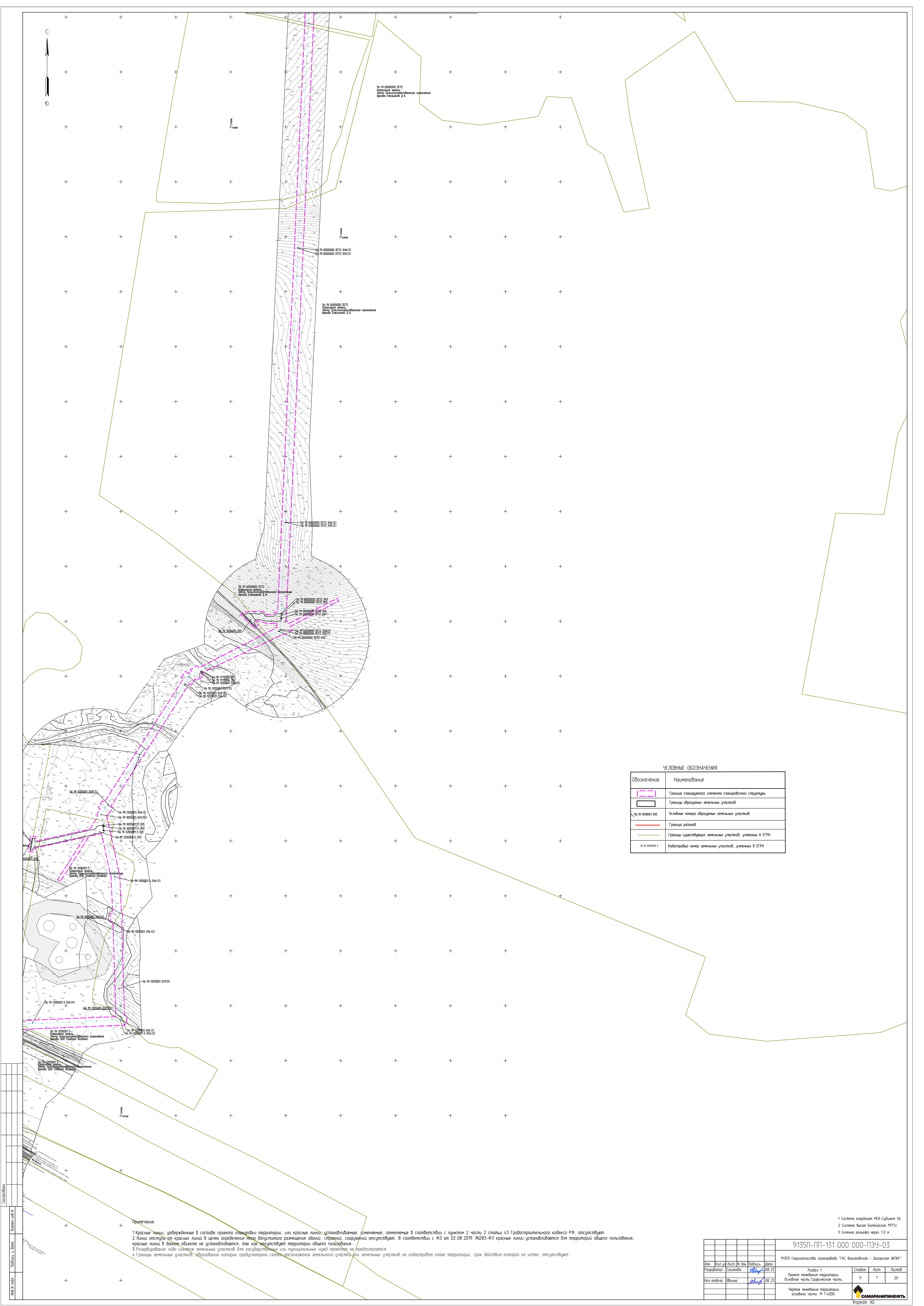
УСЛОВНЫЕ ОБОЗНАЧЕНИЯ	
Обозначение	Наименование
	Границы планировочного элемента планировочной структуры
	Границы образуемых земельных участков
	Условные номера образуемых земельных участков
	Границы районов
	Границы существующих земельных участков, учтенных в ЕГРН
	Кадастровый номер земельных участков, учтенных в ЕГРН

Примечание:

- Красные линии, утвержденные в составе проекта планировки территории, или красные линии, установление, изменение, отнесение в соответствии с пунктом 2 части 4 статьи 43 Градостроительного кодекса РФ, отсутствуют.
- Линии отступа от красных линий в целях определения мест допустимого размещения зданий, строений, сооружений отсутствуют. В соответствии с ФЗ от 02.08.2019 №283-ФЗ красные линии устанавливаются для территории общего пользования, красные линии в данном объекте не устанавливаются, так как отсутствуют территории общего пользования.
- Резервирование либо изъятие земельных участков для государственных или муниципальных нужд проектом не предполагается.
- Границы земельных участков, образование которых предусмотрено схемой расположения земельного участка или земельных участков на кадастровом плане территории, срок действия которой не истек, отсутствуют.

- Система координат МСК-Субъект 56
- Фаселена Высот Балтийская 1977г+
- Сечение рельефа через 1.0 м

9135П-ПП-131.000.000-ПЗ4-03					
9135П Строительство газопровода "ТКС Вихитовская - Зарская ЖПН"					
Изм.	Кол.ч	Лист	№ док.	Подпись	Дата
Разработан	Создана				08.23
Нач. отдела	Якина				08.23
Раздел 1			Лист 6		
Проект неканализованной территории.			Лист 20		
Основная часть. Графическая часть.					
Чертеж неканализованной территории					
основной части. М 1:4000.			 САМАРАНИТИН.ЕВГЕНИЙ		



УСЛОВНЫЕ ОБОЗНАЧЕНИЯ	
Обозначение	Наименование
	Граница планируемого элемента планировочной структуры
	Границы образуемых земельных участков
	Условные номера образуемых земельных участков
	Границы районов
	Границы существующих земельных участков, учтенных в ЕГРН
	Кадастровый номер земельных участков, учтенных в ЕГРН

Примечание:

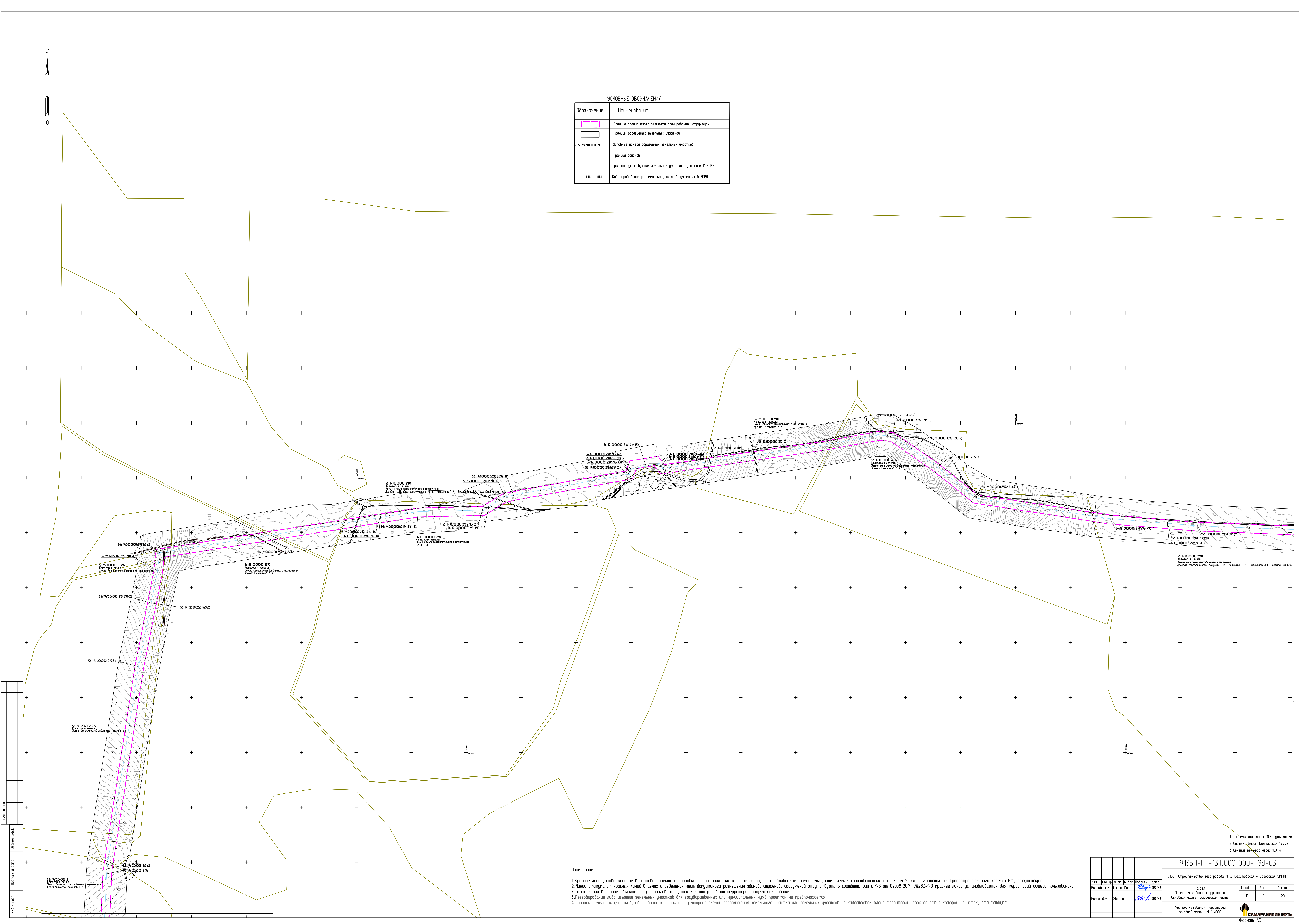
1. Красные линии, утвержденные в составе проекта планировки территории, или красные линии, устанавливаемые, изменения, отменяемые в соответствии с пунктом 2 части 2 статьи 43 Градостроительного кодекса РФ, отсутствуют.
2. Линии отступов от красных линий в целях определения места допустимого размещения зданий, строений, сооружений отсутствуют. В соответствии с ФЗ от 02.08.2019 №283-ФЗ красные линии устанавливаются для территорий общего пользования, красные линии в данном объекте не устанавливаются, так как отсутствуют территории общего пользования.
3. Разрешение на использование земельных участков для размещения объектов или муниципальных нужд проектом не запрашивается.
4. Границы земельных участков, образование которых предусмотрено схемой расположения земельного участка или земельных участков на кадастровом плане территории, срок действия которой не истек, отсутствуют.

- 1 Система координат МСК-Субъект 56
- 2 Система высот Балтийская 1977г.
- 3 Сечение рельефа через 1,0 м

9135П-П-131.000.000-ПЗУ-03					
9135П Строительство газопровода "ТКС Вохитовская - Заварская УГНГ"					
Изм.	Кол. изм.	Лист	№	Дата	
Разработан	Составил	Проверил	08.23		
Нач. отдела	Ведущий	08.23			
Работа 1					
Проект межевания территории					
Основная часть Градостроительная часть					
Чертеж межевания территории					
Основная часть М 1:4000.					
САМАРАНИПИИЧЕСТВО					
Формат А0					

С
Ю

УСЛОВНЫЕ ОБОЗНАЧЕНИЯ	
Обозначение	Наименование
	Граница планируемого элемента планировочной структуры
	Границы образуемых земельных участков
	Условные номера образуемых земельных участков
	Граница разрабов
	Границы существующих земельных участков, учтенных в ЕГРН
	Кадастровый номер земельных участков, учтенных в ЕГРН



Примечание:

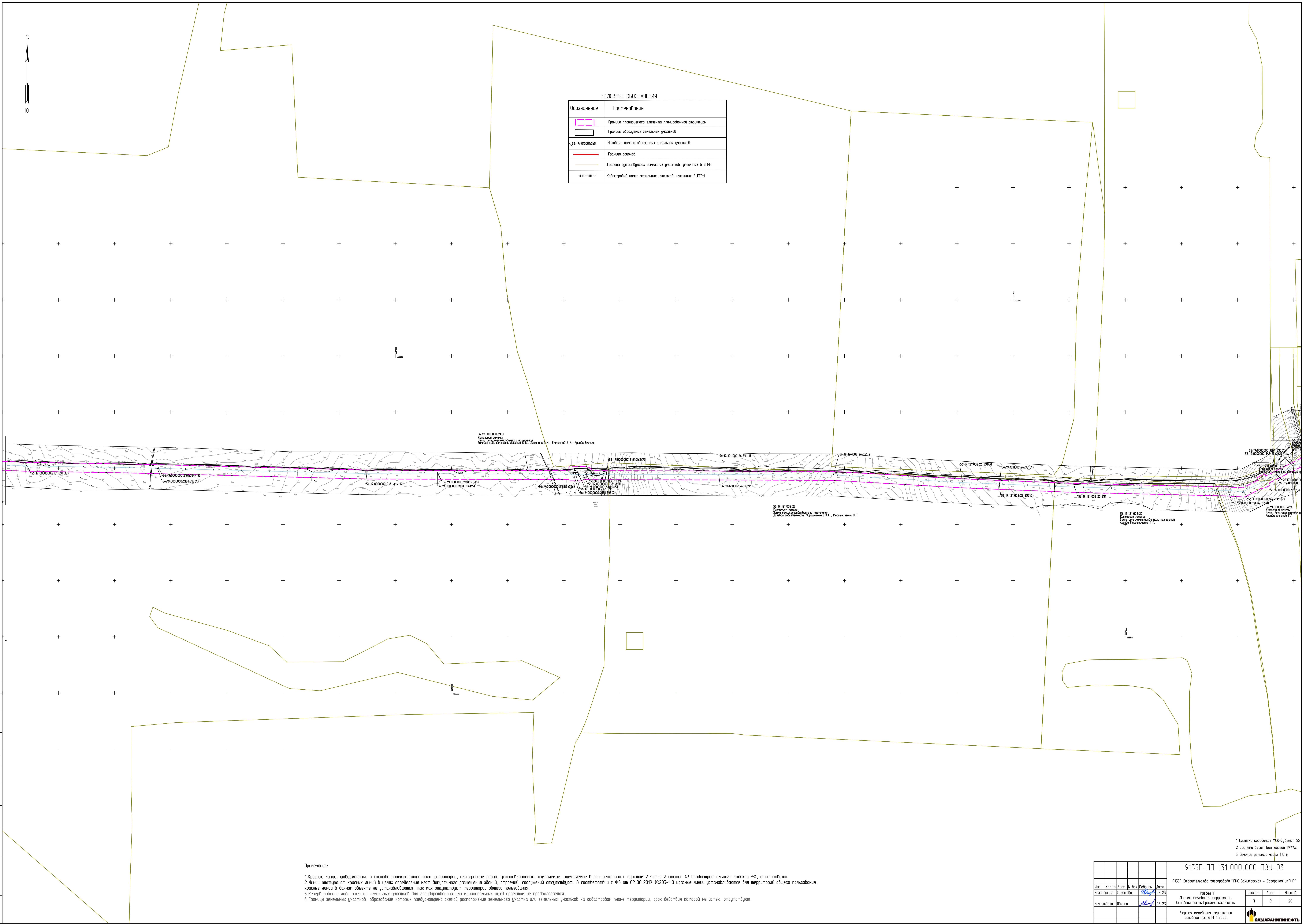
- Красные линии, утвержденные в составе проекта планировки территории, или красные линии, устанавливаемые, изменения, отпечения в соответствии с пунктом 2 части 2 статьи 43 Градостроительного кодекса РФ, отсутствуют.
- Линии отступов от красных линий в целях определения мест допустимого размещения зданий, строений, сооружений отсутствуют. В соответствии с ФЗ от 02.08.2019 №283-ФЗ красные линии устанавливаются для территорий общего пользования, красные линии в данном объекте не устанавливаются, так как отсутствуют территории общего пользования.
- Резервирование либо изъятие земельных участков для государственных или муниципальных нужд проектом не предполагается.
- Границы земельных участков, образование которых предусмотрено схемой расположения земельного участка или земельных участков на кадастровом плане территории, срок действия которой не истек, отсутствуют.

- Система координат МСК-Субъект 56
- Система высот Балтийская 1977г.
- Сечение рельефа через 1.0 м

9135П-ПП-131.000.000-ПЗУ-03					
9135П Строительство газопровода "ТЭС Вихитовская - Засорская ЖПН"					
Изм.	Кол.ч	Лист	№ док.	Подпись	Дата
Разработан	Создана	08.23			
Нач. отдела	Якина	08.23			
Раздел 1					
Проект неканализации территории					
Основная часть. Графическая часть.					
Чертеж неканализации территории					
основной части. М 1:4000.					
САМАРАНИТИН					
Формат А0					



УСЛОВНЫЕ ОБОЗНАЧЕНИЯ	
Обозначение	Наименование
	Граница планируемого элемента планировочной структуры
	Границы образуемых земельных участков
	Условные номера образуемых земельных участков
	Границы районов
	Границы существующих земельных участков, учтенных в ЕГРН
	Кадастровый номер земельных участков, учтенных в ЕГРН

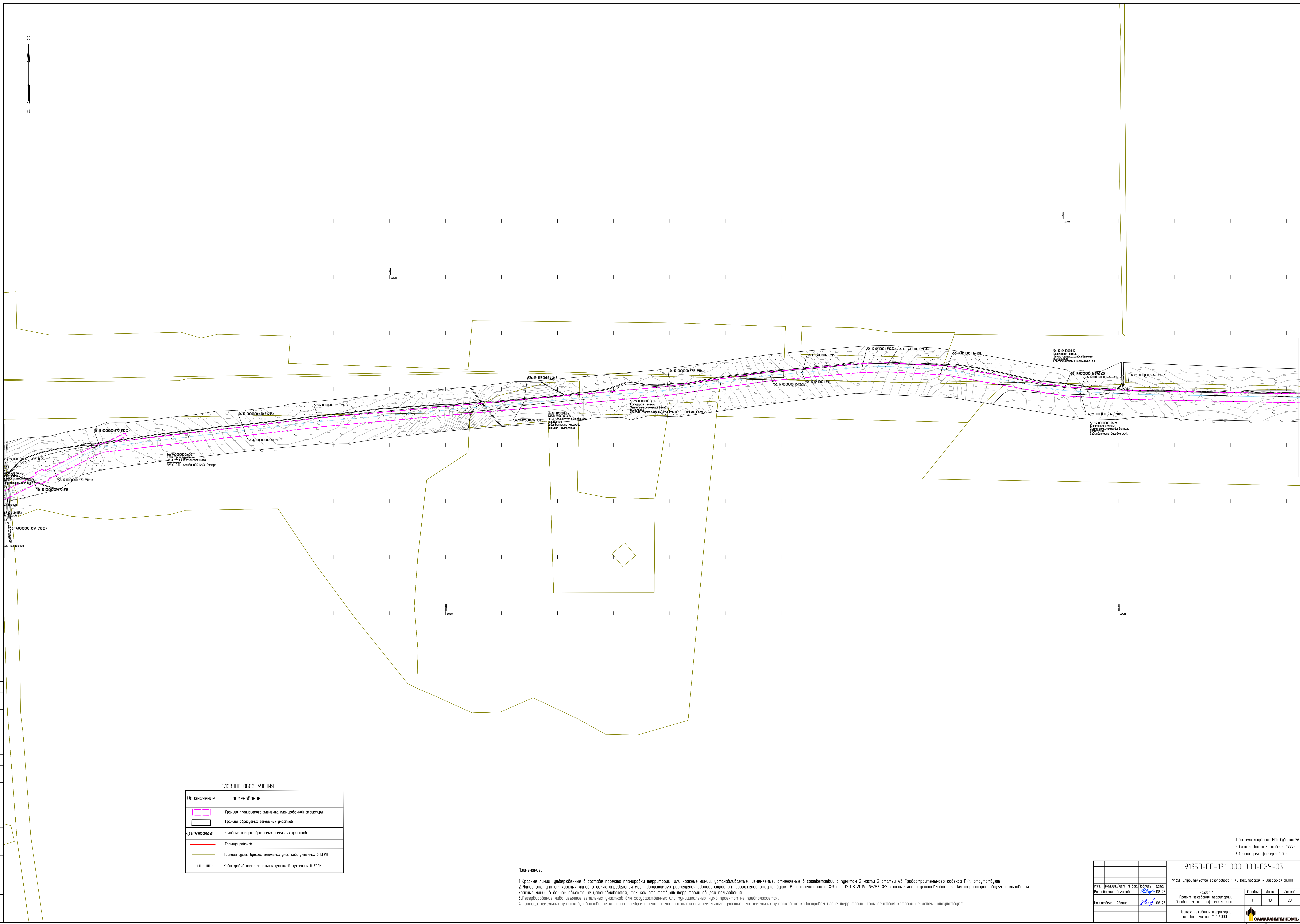
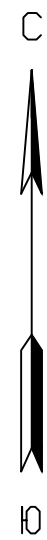


Примечание:

- Красные линии, утвержденные в составе проекта планировки территории, или красные линии, устанавливаемые, изменяемые, отменяемые в соответствии с пунктом 2 части 2 статьи 43 Градостроительного кодекса РФ, отсутствуют.
- Линии отступов от красных линий в целях определения мест допустимого размещения зданий, строений, сооружений отсутствуют. В соответствии с ФЗ от 02.08.2019 №283-ФЗ красные линии устанавливаются для территорий общего пользования, красные линии в данном объекте не устанавливаются, так как отсутствуют территории общего пользования.
- Резервирование либо изъятие земельных участков для государственных или муниципальных нужд проектом не предполагается.
- Границы земельных участков, образование которых предусмотрено схемой расположения земельного участка или земельных участков на кадастровом плане территории, срок действия которой не истек, отсутствуют.

- Система координат МСК-Субъект 56
- Система высот Балтийская 1977г.
- Сечение рельефа через 1,0 м

9135П-ПП-131.000.000-ПЗУ-03					
9135П Строительство газопровода "ТЭС Вихитовская - Зарская ЖПМ"					
Изм.	Кол.ч	Лист	И. док.	Подпись	Дата
Разработан	Составил	08.23			
Нач. аудита	Якина	08.23			
Раздел 1 Проект межевания территории. Основная часть. Графическая часть.					
Чертеж межевания территории основной части М 1:4000					
САМАРАНТИН.ЕВГЕНИЙ					
Формат А0					



УСЛОВНЫЕ ОБОЗНАЧЕНИЯ	
Обозначение	Наименование
	Граница планируемого элемента планировочной структуры
	Границы образуемых земельных участков
56-19-000000-070-392(11)	Условные номера образуемых земельных участков
	Границы районов
	Границы существующих земельных участков, учтенных в ЕГРН
11:11 111111:1	Кадастровый номер земельных участков, учтенных в ЕГРН

Примечание:

- Красные линии, утвержденные в составе проекта планировки территории, или красные линии, устанавливаемые, изменения, оппнения в соответствии с пунктом 2 части 2 статьи 43 Градостроительного кодекса РФ, отсутствуют.
- Линии отступа от красных линий в целях определения мест допустимого размещения зданий, строений, сооружений отсутствуют. В соответствии с ФЗ от 02.08.2019 №263-ФЗ красные линии устанавливаются для территорий общего пользования.
- Резервирование либо изъятие земельных участков для государственных или муниципальных нужд проектом не предполагается.
- Границы земельных участков, образование которых предусмотрено схемой расположения земельного участка или земельных участков на кадастровом плане территории, срок действия которой не истек, отсутствуют.

- Система координат МСК-Субъект 56
- Система высот Балтийская 1977г.
- Сечение рельефа через 1,0 м

9135П-ПП-131.000.000-ПЗУ-03					
9135П Строительство газопровода "ТКС Вахитовская - Загорская ЖПН"					
Изм.	Кол.ч.	Лист	№ док.	Подпись	Дата
Разработан	Составил	20	08	23	
Нач. отдела	Якина	20	08	23	
Раздел 1					
Проект неканализованной территории					
Основная часть. Графическая часть.					
Чертеж неканализованной территории					
основной части. М 1:4000.					
САМАРАНИТИНЕОУТ					
Формат А0					

С
Ю

УСЛОВНЫЕ ОБОЗНАЧЕНИЯ	
Обозначение	Наименование
	Границы планируемого элемента планировочной структуры
	Границы образуемых земельных участков
	Условные номера образуемых земельных участков
	Границы районов
	Границы существующих земельных участков, учтенных в ЕГРН
1:11.111111:1	Кадастровый номер земельных участков, учтенных в ЕГРН

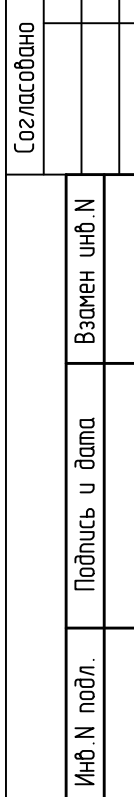
Примечание:

- Красные линии, утвержденные в составе проекта планировки территории, или красные линии, устанавливаемые, изменения, отменяемые в соответствии с пунктом 2 части 2 статьи 43 Градостроительного кодекса РФ, отсутствуют.
- Линии отступов от красных линий в целях определения мест допустимого размещения зданий, строений, сооружений отсутствуют в соответствии с ФЗ от 02.08.2019 №263-ФЗ красные линии устанавливаются для территорий общего пользования.
- Резервирование либо изъятие земельных участков для государственных или муниципальных нужд проектом не предполагается.
- Границы земельных участков, образование которых предусмотрено схемой расположения земельного участка или земельных участков на кадастровом плане территории, срок действия которой не истек, отсутствуют.

1 Система координат МСК-Субъект 56
2 Система высот Балтийская 1977г.
3 Сечение рельефа через 1,0-м

9135П-ПП-131.000.000-ПЗУ-03					
9135П Строительство газопровода "ТЭС Вихитовская - Зарская ЖПН"					
Изм.	Кол.ч	Лист	№ док.	Подпись	Дата
Разработан	Создана				08.23
Нач. отдела	Явкина				08.23
Раздел 1			Лист 11		
Проект неканализации территории.			Лист 20		
Основная часть. Графическая часть.					
Чертеж неканализации территории					
основной части. М 1:4000.					
Формат А0					

САМАРАНИТИНГЕО



[†]Примечание


1. Красные линии, утвержденные в составе проекта планировки территории, или красные линии, устанавливаемые, изменение, отменяемые в соответствии с пунктом 2 части 2 статьи 43 Градостроительного кодекса РФ, отсутствуют.

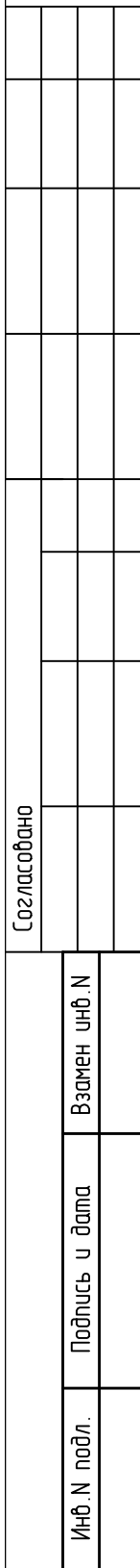
2. Линии отступа от красных линий в целях определения мест допустимого размещения зданий, строений, сооружений отсутствуют. В соответствии с ФЗ от 02.08.09 №283-ФЗ красные линии устанавливаются для территории общего пользования, красные линии в данном объекте не устанавливаются, так как отсутствуют территории общего пользования.

3. Реэрирование либо изъятие земельных участков для государственных нужд муниципальных нужд проектом не предполагается.

4. Границы земельных участков, образующие полосы, предусмотренной схемой расположения земельного участка или земельных участков на кадастровом плане территории, срок действия которой не истек, отсутствуют.

1 Система координат МСК-Субъект 56
2 Система высот Балтийская 1977г.
3 Сечение рельефа через 1,0 м

91351-ПП-131 000 000-ПЗУ-03					
91351 Строительство газопровода "ГКС Вахитовская - Зарская УКН"					
Изм.	Код изм.	Лист	из	Подпись	Дата
Разработка		1	из	<i>В.И.Иванов</i>	08.23
Исполнено					
Нач. отдела				<i>В.И.Иванов</i>	08.23
<p>Раздел 1</p> <p>Проект неканализованных территорий</p> <p>Водопольная часть, Гравитационная часть</p> <p>Частка неканализованных территорий основной части. М 1:4000</p>					
			Листов	Лист	Листов
			11	12	20
			 САМАРСКАЯ ОБЛАСТНАЯ КАДАСТРОВАЯ ПАЛАТА		




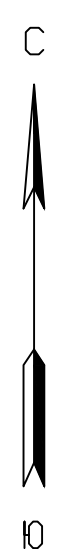
1. Крские линии, утвержденные в составе проекта планировки территории, или крские линии, установленные, измененные, отмененные в соответствии с пунктом 2 статьи 43 Градостроительного кодекса РФ, отсутствуют.






2. Линии отступа от крских линий в целях определения нес допустимого размещения зданий, строений, сооружений отсутствуют. В соответствии с ФЗ от 02.08.2019 №283-ФЗ крские линии устанавливаются для территории общего пользования крские линии в данном объекте не устанавливаются, так как отсутствуют территории общего пользования.

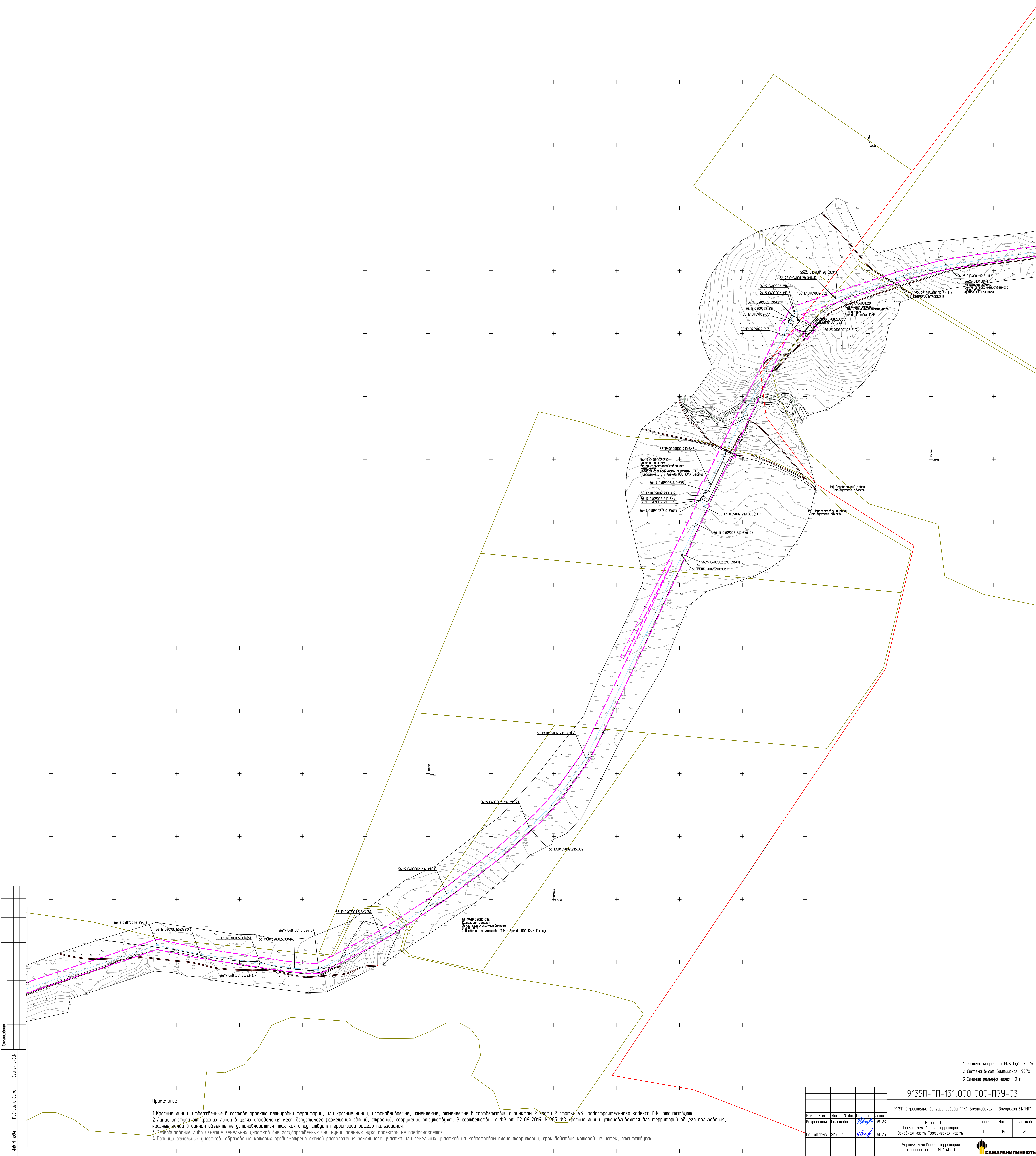
3. Разрешительная документация на осуществление или осуществление нуд проекта не предусмотрена.

4. Границы земельных участков, образующие которых предписано схемой расположения земельного участка или земельных участков на кадастровом листе территории, срок действия которой не истек, отсутствуют.

					9135П-ПП-131 000 000-ПЗУ-03		
					9135П Спроектирование газопровода "ГКС Восточное - Загорское УЭПН"		
Изм.	Кол. уч.	Лист	№ док.	Подпись	Дата		
Разработчик		Савина		<i>Савина</i>	08.23		
Раздел 1							
Проект неканализованной территории							Сводный
Общая часть, Генеральная часть							Лист
							Листов
							п
							13
							20
Нач. отдела		Якина		<i>Якина</i>	08.23		
Чертеж неканализованной территории							
основной части. М 1:4000.							
							
							САМАРАНТИПНЕФТЬ



УСЛОВНЫЕ ОБОЗНАЧЕНИЯ	
Обозначение	Наименование
	Граница планируемого элемента планировочной структуры
	Границы обозначения земельных участков
 56.19.00000.995	Условные номера обозначения земельных участков
	Граница районов
	Границы существующих земельных участков, учтенных в ЕГРН
15.10.00000.0	Кадастровый номер земельных участков, учтенных в ЕГРН



- 1 Система координат МСК-Судьект 56
- 2 Система высот Балтийская 1977г.
- 3 Сечение рельефа через 1,0 м

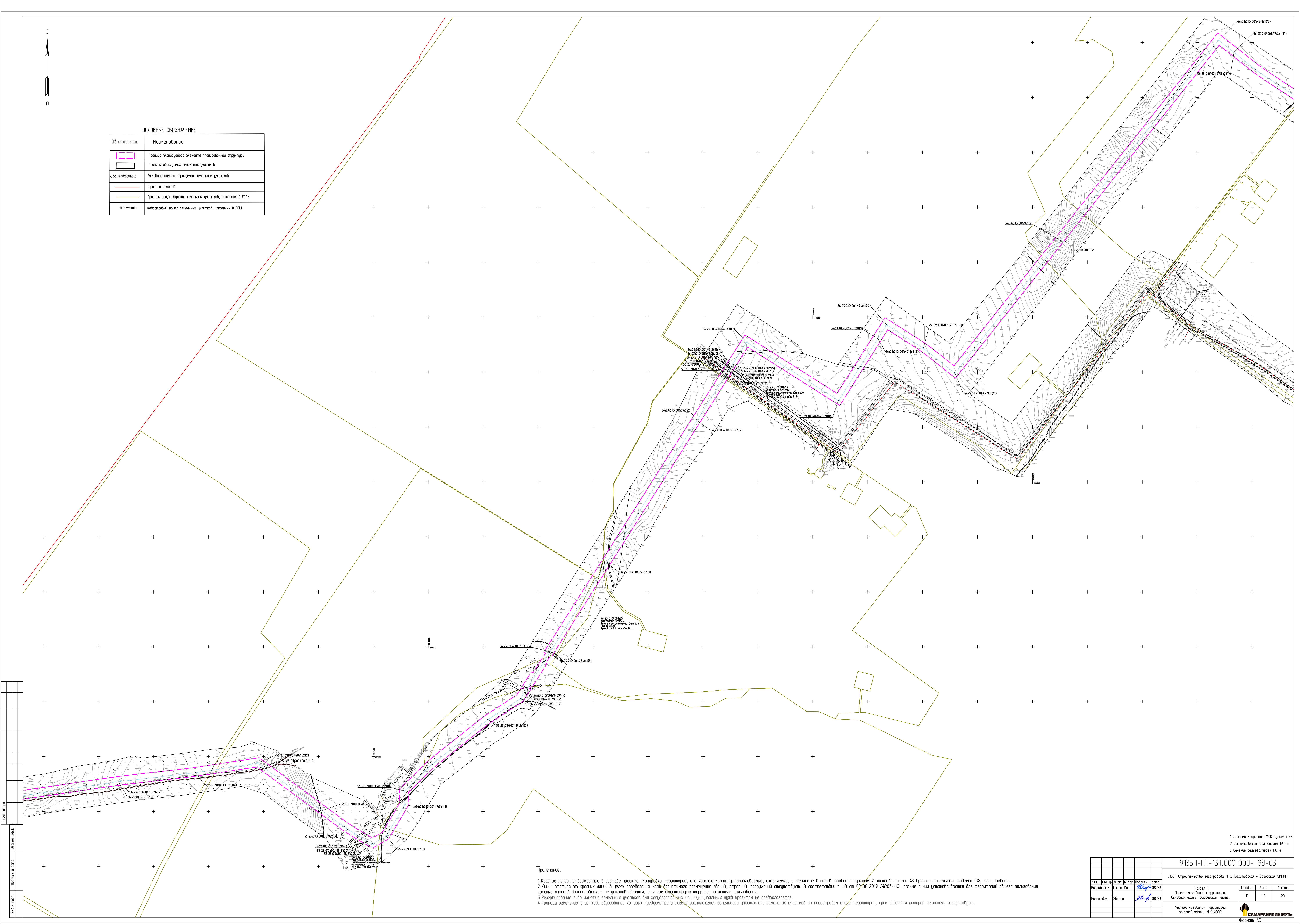
9135П-ПП-131.000.000-ПЗУ-03

9135П Строительство газопровода "ГКС Вахитовская - Загорская УКПНГ"

Раздел 1	Страница	Лист	Листов
Листов 1			

Основная часть, графическая часть.	11	14	25

САМАРАНИПНЕФТ



УСЛОВНЫЕ ОБОЗНАЧЕНИЯ	
Обозначение	Наименование
	Границы планируемого элемента планировочной структуры
	Границы образуемых земельных участков
56.19.01001.395	Условные номера образуемых земельных участков
	Границы районов
	Границы существующих земельных участков, учтенных в ЕТРН
11.11.1111111.1	Кадастровый номер земельных участков, учтенных в ЕТРН

Примечание:

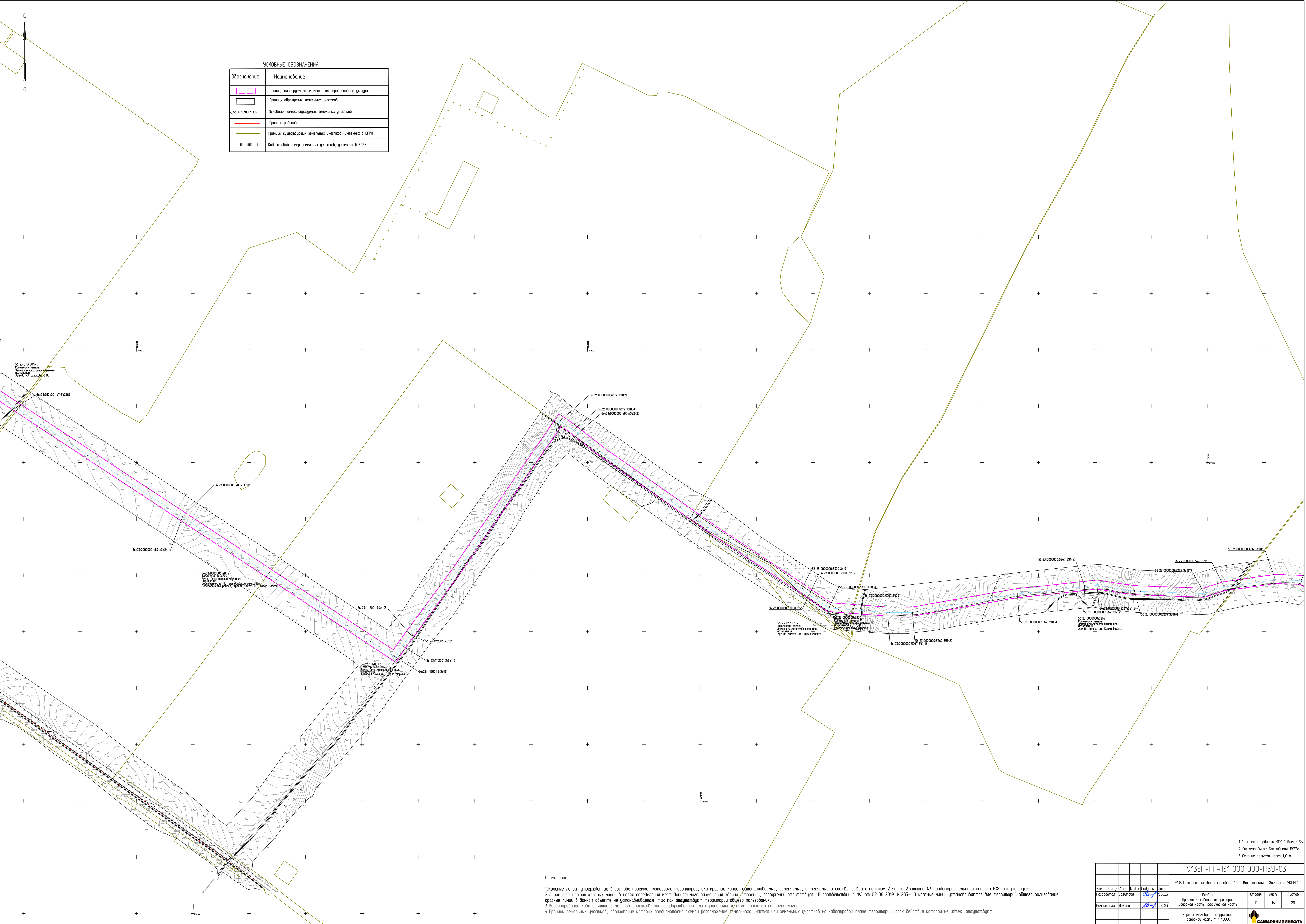
- Красные линии, утвержденные в составе проекта планировки территории, или красные линии, устанавливаемые, изменение, отменяемые в соответствии с пунктом 2 части 2 статьи 43 Градостроительного кодекса РФ, отсутствуют.
- Линии отступа от красных линий в целях определения мест допустимого размещения зданий, строений, сооружений отсутствуют. В соответствии с ФЗ от 02/08/2019 №283-ФЗ красные линии устанавливаются для территорий общего пользования, красные линии в данном объекте не устанавливаются, так как отсутствуют территории общего пользования.
- Резервирование либо изъятие земельных участков для государственных или муниципальных нужд проектом не предполагается.
- Границы земельных участков, образование которых предусмотрено схемой расположения земельного участка или земельных участков на кадастровом плане территории, срок действия которой не истек, отсутствуют.

- 1 Система координат МСК-Субъект 56
- 2 Система высот Балтийская 1977г.
- 3 Сечение рельефа через 1,0 м

9135П-ПП-131.000.000-ПЗ4-03					
9135П Строительство газопровода "ГКС Вихитовская - Загорская ЖПН"					
Изм.	Кол.ч	Лист	№ док.	Подпись	Дата
Разработан	Создана				08.23
Нач. отдела	Явкина				08.23
Раздел 1			Лист 15		
Проект некебежная территория.			Лист 20		
Основная часть. Графическая часть.			Лист 20		
Чертеж некебежная территория			Лист 20		
основной части. М 1:4000.			Лист 20		
Формат А0			Лист 20		

САМАРАНИТИНЕОУТ

УСЛОВНЫЕ ОБОЗНАЧЕНИЯ	
Обозначение	Наименование
	Граница планируемого элемента планировочной структуры
	Границы образуемых земельных участков
	Условные номера образуемых земельных участков
	Границы районов
	Границы существующих земельных участков, учтенных в ЕГРН
	Кадастровый номер земельных участков, учтенных в ЕГРН



Примечание:

1. Красные линии, утвержденные в составе проекта планировки территории, или красные линии, устанавливаемые, изменения, отмененные в соответствии с пунктом 2 части 2 статьи 43 Градостроительного кодекса РФ, отсутствуют.
2. Линии отступов от красных линий в целях определения мест допустимого размещения зданий, строений, сооружений отсутствуют. В соответствии с ФЗ от 02.08.2019 №283-ФЗ красные линии устанавливаются для территории общего пользования, красные линии в данном объекте не устанавливаются, так как отсутствуют территории общего пользования.
3. Резервирование либо изъятие земельных участков для государственных или муниципальных нужд проектом не предполагается.
4. Границы земельных участков, образование которых предусмотрено схемой расположения земельного участка или земельных участков на кадастровом плане территории, срок действия которой не истек, отсутствуют.

- 1 Система координат МСК-Сувейс 56
2 Система высот Балтийская 1977г.
3 Сечение рельефа через 1.0 м

Изм.	Кол.	Лист	№ док.	Подпись	Дата
Разработан	Составил				08.23
Нач. отдела	Явкина				08.23

9135П-ПП-131.000.000-ПЗУ-03

9135П Строительство газопровода "ТЭС Вахитовская - Засарская ЖПН"

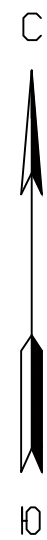
Раздел 1
Проект неканализации территории.
Основная часть. Графическая часть.

Чертеж неканализации территории
основной части М 1:4000

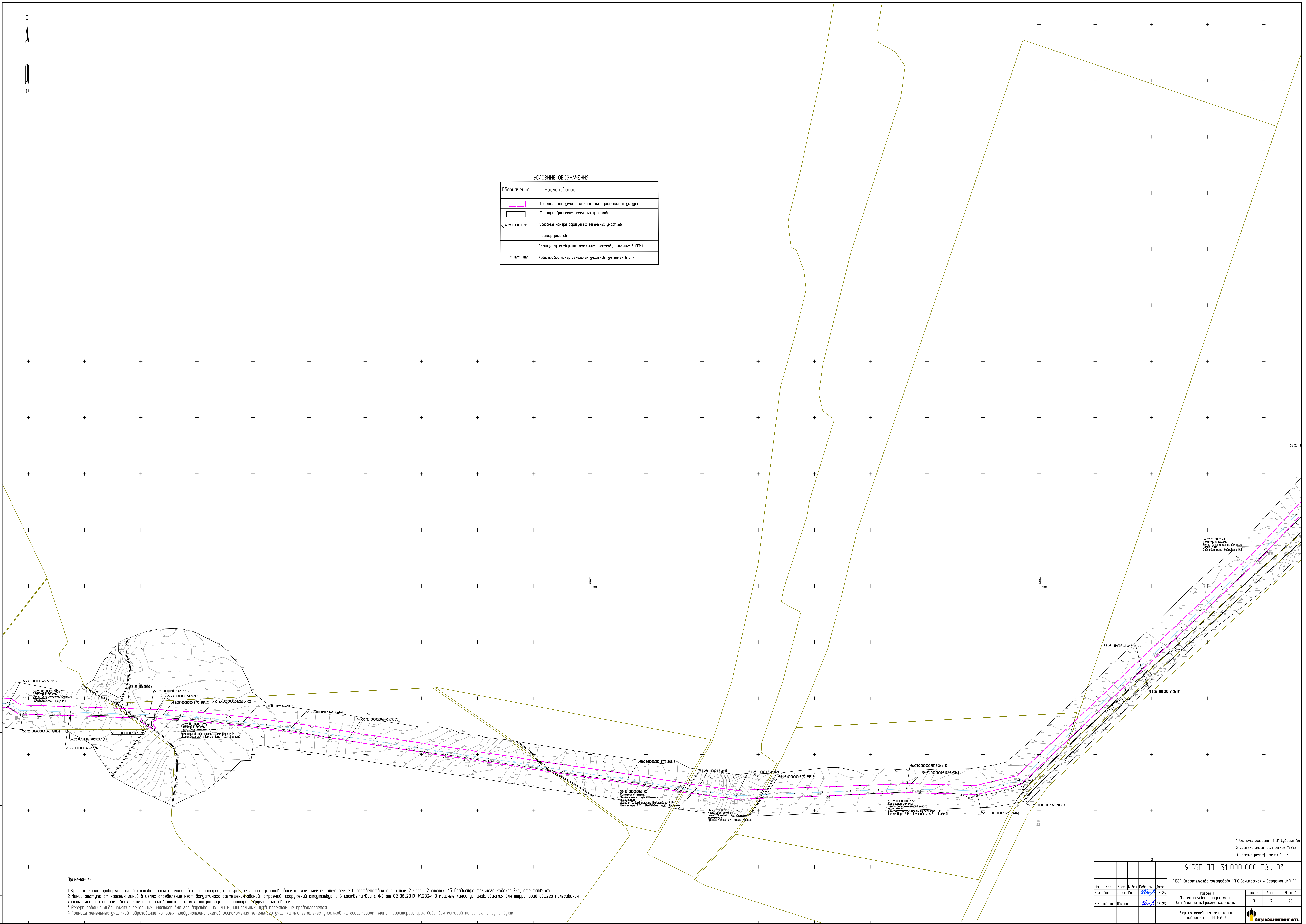
Лист	№	Листов
20	16	20

САМАРАНИТИНЕОУ

Формат А0



УСЛОВНЫЕ ОБОЗНАЧЕНИЯ	
Обозначение	Наименование
	Граница планируемого элемента планировочной структуры
	Границы образуемых земельных участков
	Условные номера образуемых земельных участков
	Границы разрывов
	Границы существующих земельных участков, учтенных в ЕТРН
	Кадастровый номер земельных участков, учтенных в ЕТРН

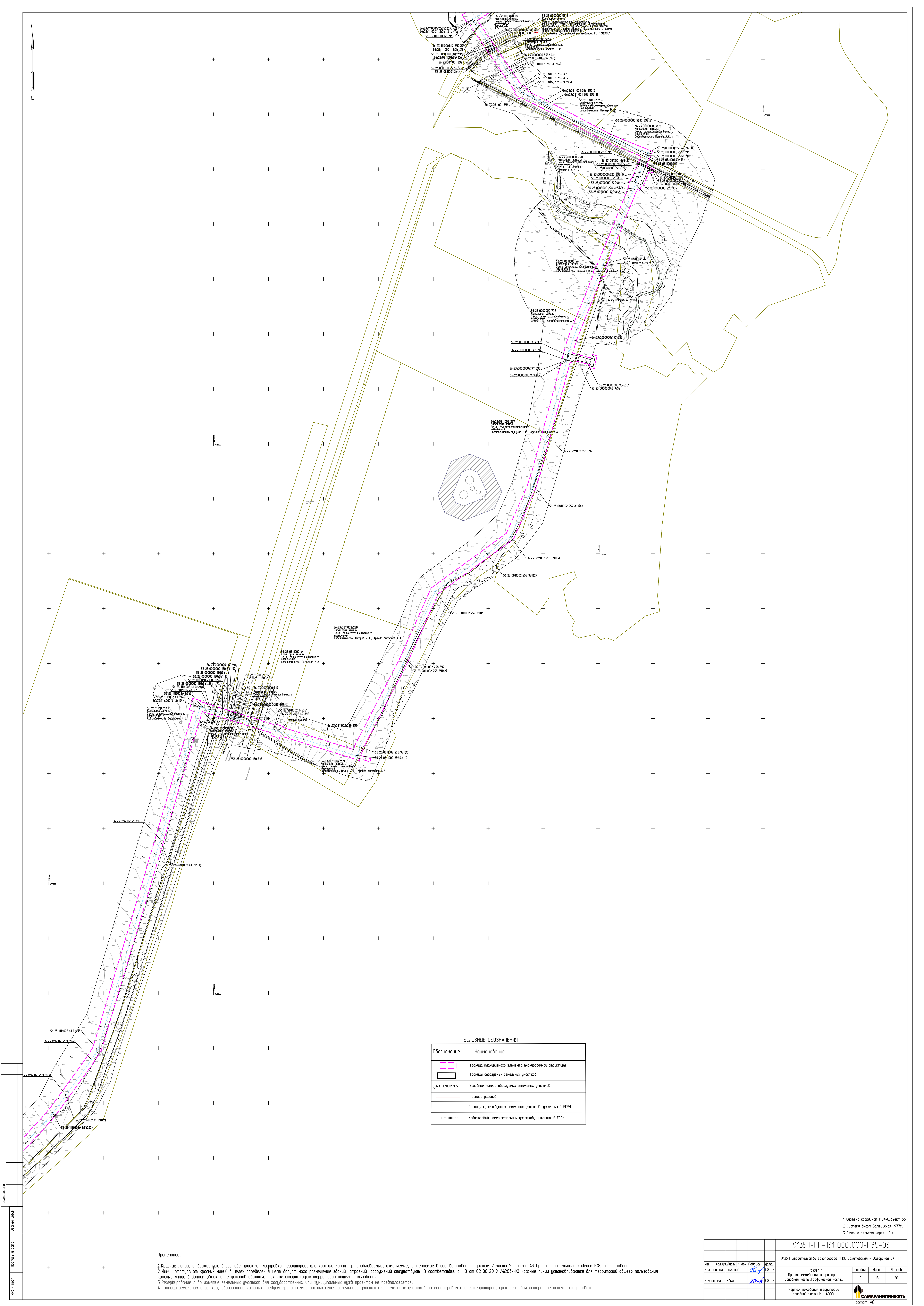


Примечание:

- Красные линии, утвержденные в составе проекта планировки территории, или красные линии, устанавливаемые, изменения, опенения в соответствии с пунктом 2 части 2 статьи 43 Градостроительного кодекса РФ, отсутствуют.
- Линии отступа от красных линий в целях определения мест допустимого размещения зданий, строений, сооружений отсутствуют. В соответствии с ФЗ от 02.08.2019 №283-ФЗ красные линии устанавливаются для территории общего пользования.
- Разработка либо изъятие земельных участков для государственных или муниципальных нужд проектом не предполагается.
- Границы земельных участков, образование которых предусмотрено схемой расположения земельного участка на кадастровом плане территории, срок действия которой не истек, отсутствуют.

- 1 Система координат МСК-Субъект 56
- 2 Система высот Балтийская 1977г.
- 3 Сечение рельефа через 1.0 м

9135П-ПП-131.000.000-ПЗУ-03				9135П Строительство газопровода "ГКС Вахитовская - Загорская ЖПН"		
Имя	Кол	Лист	№ док	Подпись	Дата	
Разработчик	Создатель	08.23				
Нач. отдела	Явнина	08.23				
Раздел 1				Лист	Лист	Лист
Проект неканализованной территории				17	20	
Основная часть. Графическая часть.				САМАРАНИТИН		
Чертеж неканализованной территории				Формат А0		
основной части. М 1:4000.						



УСЛОВНЫЕ ОБОЗНАЧЕНИЯ	
Обозначение	Наименование
	Границы планировочного элемента планировочной структуры
	Границы образуемых земельных участков
	Условные номера образуемых земельных участков
	Границы районов
	Границы существующих земельных участков, учтенных в ЕТРН
	Кадастровый номер земельных участков, учтенных в ЕТРН

Примечание:

1. Красные линии, утверждаемые в составе проекта планировки территории, или красные линии, устанавливаемые, изменение, отменяемые в соответствии с пунктом 2 статьи 43 Градостроительного кодекса РФ, отсутствуют.

2. Линии отступа от красных линий в целях определения мест допустимого размещения зданий, строений, сооружений отсутствуют. В соответствии с ФЗ от 02.08.2019 №283-ФЗ красные линии устанавливаются для территории общего пользования.

3. Резервирование либо изъятие земельных участков для государственных или муниципальных нужд проектом не предполагается.

4. Границы земельных участков, образование которых предусмотрено схемой расположения земельного участка или земельных участков на кадастровом плане территории, срок действия которой не истек, отсутствуют.

1 Система координат МСК-Субъект 56
2 Система высот Балтийская 1977г.
3 Сечение рельефа через 1.0 м

9135П-ПП-131.000.000-ПЗУ-03					
9135П Строительство газопровода "ТКС Вохитовская - Загорская УГНП"					
Имя	Кол.уч.	Лист	Век	Подпись	Дата
Разработчик	Составил	18	20		08.23
Нач. отдела	Рецензент	18	20		08.23
Проект межевания территории					
Основная часть: Границы территории					
Чертеж межевания территории					
основной части М 1:4.000.					
САМАРАНИПИНЕОСТЬ					
Формат А0					

Примечание:

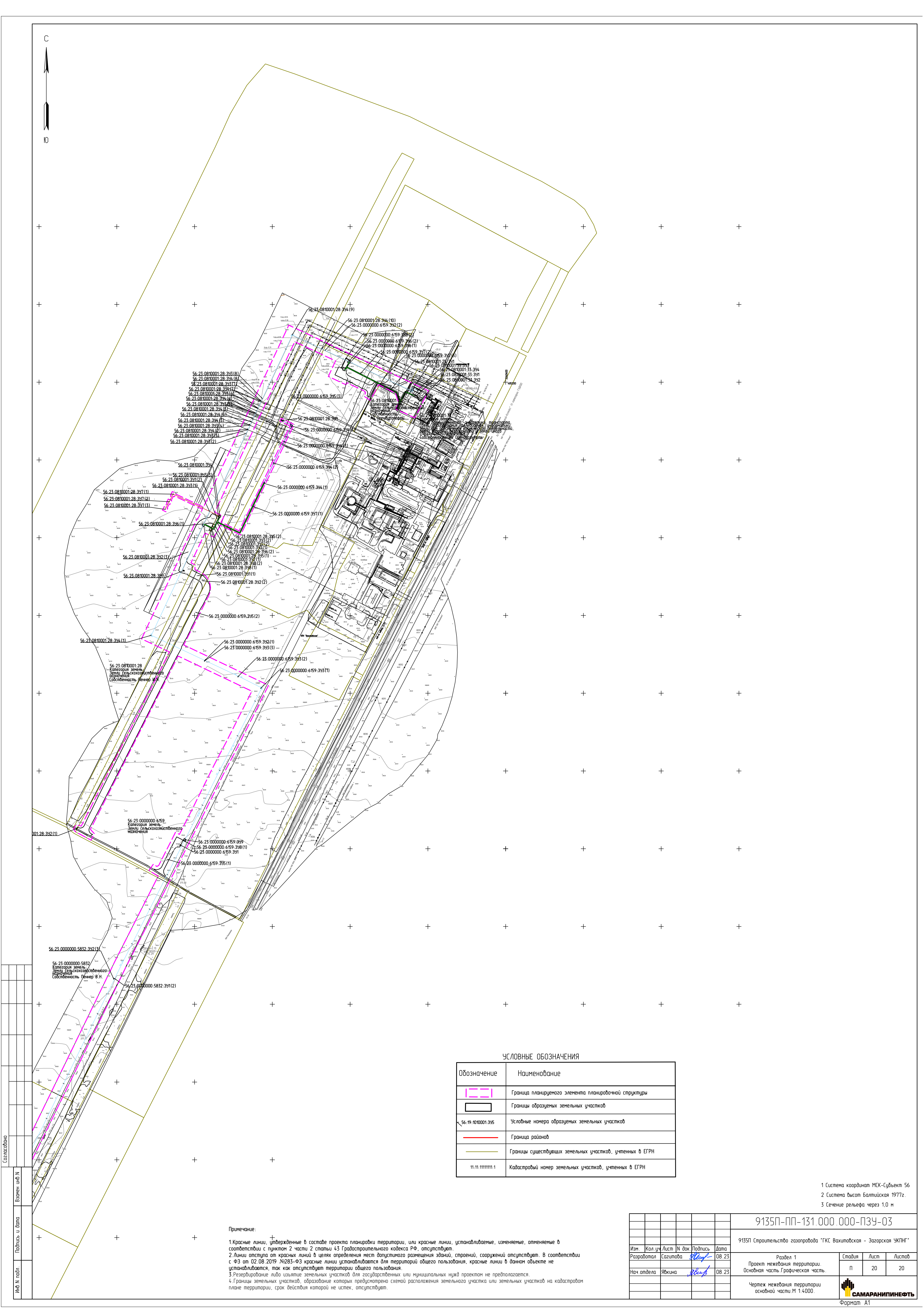
1. Красные линии, утверждённые в составе проекта планировки территории, или красные линии, устанавливаемые, изменения, отнесения в соответствии с пунктом 2 части 2 статьи 43 Градостроительного кодекса РФ, отсутствуют.
2. Линии отступа от красных линий в целях определения мест допустимого размещения зданий, строений, сооружений отсутствуют. В соответствии с ФЗ от 02.08.2019 №283-ФЗ красные линии устанавливаются для территории общего пользования, красные линии в данном объекте не устанавливаются, так как отсутствуют территории общего пользования.
3. Резервирование либо изъятие земельных участков для государственных или муниципальных нужд проектом не предполагается.
4. Границы земельных участков, образование которых предусмотрено схемой расположения земельного участка или земельных участков на кадастровом плане территории, срок действия которой не истек, отсутствуют.

УСЛОВНЫЕ ОБОЗНАЧЕНИЯ

Обозначение	Наименование
	Граница планируемого элемента планировочной структуры
	Границы образуемых земельных участков
	Условные номера образуемых земельных участков
	Граница района
	Границы существующих земельных участков, учтенных в ЕГРН
	Кадастровый номер земельных участков, учтенных в ЕГРН

- 1 Система координат МСК-Субъект 56
2 Система высот Балтийская 1977г.
3 Сечение рельефа через 1,0 м

9135П-П-131.000.000-ПЗУ-03					
9135П Строительство газопровода "ТЭС Вохитовская - Загорская УГНП"					
Изм.	Кол. изм.	Лист	И.В. Подпись	Дата	
Разработан	Составил	08.23	08.23		
Нач. отдела	Инженер	08.23			
Проект межевания территории				Страница	Лист
Основная часть: графическая часть				19	20
Чертеж межевания территории				САМАРАНИПНЕОТЬ	
Основная часть: М 1:4000.				Формат А0	



УСЛОВНЫЕ ОБОЗНАЧЕНИЯ	
Обозначение	Наименование
	Граница планируемого элемента планировочной структуры
	Границы образуемых земельных участков
56:19:10:0001:395	Условные номера образуемых земельных участков
	Граница районов
	Границы существующих земельных участков, учтенных в ЕГРН
11:11:1111111:1	Кадастровый номер земельных участков, учтенных в ЕГРН

Примечание:

- Красные линии, утвержденные в составе проекта планировки территории, или красные линии, устанавливаемые, изменяемые, отменяемые в соответствии с пунктом 2 части 2 статьи 43 Градостроительного кодекса РФ, отсутствуют.
- Линии отступа от красных линий в целях определения мест допустимого размещения зданий, строений, сооружений отсутствуют. В соответствии с ФЗ от 02.08.2019 №283-ФЗ красные линии устанавливаются для территорий общего пользования, красные линии в данном объекте не устанавливаются, так как отсутствуют территории общего пользования.
- Резервирование либо изъятие земельных участков для государственных или муниципальных нужд проектом не предполагается.
- Границы земельных участков, образование которых предусмотрено схемой расположения земельного участка или земельных участков на кадастровом плане территории, срок действия которой не истек, отсутствуют.

- 1 Система координат МСК-Субъект 56
2 Система высот Балтийская 1977г.
3 Сечение рельефа через 1,0 м

9135П-ПП-131.000.000-ПЗУ-03						
9135П Строительство газопровода "ГКС Вахитовская - Загорская УКПНГ"						
Изм.	Кол.уч.	Лист	№ док.	Подпись	Дата	
Разработал	Сазитова				08.23	
Нач.отдела	Явкина				08.23	
Раздел 1				Статус	Лист	Листов
Проект межевания территории. Основная часть Графическая часть.				П	20	20
Чертеж межевания территории основной части М 1:4000						

Раздел 6 «Проект межевания территории. Текстовая часть»

6.1 Перечень образуемых земельных участков

Разработка проекта межевания предусмотрена с учетом фактически сложившихся на проектируемой территории имущественных комплексов объектов недвижимости и обеспечения условий эксплуатации объектов, с учетом сохранения ранее образованных земельных участков, зарегистрированных в ЕГРН.

Согласно сведениям из единого государственного реестра недвижимости строительство объекта планируется в границах земельных участков с кадастровыми номерами:

МО Новосергиевский район Оренбургской области:

56:19:0000000:2181, 56:19:0000000:2186, 56:19:0000000:2194, 56:19:0000000:223,
56:19:0000000:227, 56:19:0000000:2917, 56:19:0000000:3101, 56:19:0000000:3123,
56:19:0000000:3337, 56:19:0000000:3424, 56:19:0000000:3483, 56:19:0000000:3541,
56:19:0000000:3572, 56:19:0000000:3650, 56:19:0000000:3654, 56:19:0000000:3669,
56:19:0000000:3681, 56:19:0000000:3715, 56:19:0000000:3789, 56:19:0000000:3795,
56:19:0000000:3792, 56:19:0000000:3797, 56:19:0000000:4154, 56:19:0000000:4200,
56:19:0000000:4257, 56:19:0000000:4517, 56:19:0000000:4542, 56:19:0000000:4,
56:19:0000000:670, 56:19:0000000:683, 56:19:0407001:5, 56:19:0409002:210, 56:19:0409002:216,
56:19:0410001:12, 56:19:0410002:5, 56:19:0410003:7, 56:19:0411001:13, 56:19:1010001:32,
56:19:1011001:81, 56:19:1011001:85, 56:19:1012001:140, 56:19:1014002:84, 56:19:1015001:361,
56:19:1015001:371, 56:19:1015003:96, 56:19:1015007:307, 56:19:1115001:94, 56:19:1205001:3,
56:19:1205001:5, 56:19:1206002:215, 56:19:1206005:2, 56:19:1211002:20, 56:19:1211002:26,
56:19:1506001:60, 56:19:1506001:62, 56:19:1506001:64, 56:19:1506001:80, 56:19:1506002:173,
56:19:1506002:458, 56:19:1506003:101, 56:19:1506003:112, 56:19:1506003:115, 56:19:1506003:65,
56:19:1506003:70, 56:19:1506003:71, 56:19:0411001:17.

МО Перволюцкий район Оренбургской области:

56:23:0000000:180, 56:23:0000000:219, 56:23:0000000:220, 56:23:0000000:4221,
56:23:0000000:4818, 56:23:0000000:4865, 56:23:0000000:4874, 56:23:0000000:5172,
56:23:0000000:5267, 56:23:0000000:5300, 56:23:0000000:5552, 56:23:0000000:5567,
56:23:0000000:5832, 56:23:0000000:6159, 56:23:0000000:734, 56:23:0000000:777,
56:23:0104001:17, 56:23:0104001:19, 56:23:0104001:28, 56:23:0104001:35, 56:23:0104001:47,
56:23:0207001:11, 56:23:0207002:27, 56:23:0810001:24, 56:23:0810001:28, 56:23:0810001:33,
56:23:0811001:286, 56:23:0811002:257, 56:23:0811002:258, 56:23:0811002:259, 56:23:0811002:44,
56:23:0811002:46, 56:23:1110001:12, 56:23:1110001:5, 56:23:1112001:3, 56:23:1114003:40,
56:23:1116002:41.

Данные земельные участка являются:

- Земли неразграниченной госсобственности
- Собственность юридических и физических лиц;

- Аренда юридических и физических лиц;
- Земли ОДС.

К территориям общего пользования, согласно п.12 ст.1 Градостроительного кодекса Российской Федерации, относятся территории, которыми беспрепятственно пользуется неограниченный круг лиц (в том числе площади, улицы, проезды, набережные, береговые полосы водных объектов общего пользования, скверы, бульвары).

В настоящем проекте межевания образование земельных участков, относящихся к территориям общего пользования, не предусмотрено.

Резервирование либо изъятие земельных участков для государственных или муниципальных нужд проектом не предполагается.

Проект межевания территории является неотъемлемой частью проекта планировки территории. Территория, на которую разрабатывается проект межевания, расположена в границах муниципальных образований Старобелогорский, Покровский, Платовский, Кувайский сельсоветы, Новосергиевский поссовет Новосергиевского района и Адамовский, Япрынцеvский, Преторийский, Кубанский сельсоветы Переволоцкого района Оренбургской области

Общая площадь земель, необходимая для размещения проектируемого линейного объекта составляет **3335283,0 кв.м.** в том числе площадь земель в долгосрочное пользование необходимых для эксплуатации объекта **108799,0 кв.м., из них:**

1) площадь земель, необходимая для размещения проектируемого линейного объекта в границах МО Переволоцкий район составляет 1 144 703 кв.м., в том числе площадь земель в долгосрочное пользование необходимых для эксплуатации объекта 31 409,00 кв.м., (из них 3 кв.м. под опознавательные знаки публичного сервитута и 235,00 кв.м под подъездной путь публичного сервитута, общая площадь публичного сервитута на территории МО Переволоцкий район составляет 2580,0 кв.м.

2) площадь земель, необходимая для размещения проектируемого линейного объекта в границах МО Новосергиевский район составляет 2 190 580 кв.м., в том числе площадь земель в долгосрочное пользование необходимых для эксплуатации объекта 77 390,00 кв.м. (из них 3 кв.м. под опознавательные знаки публичного сервитута), общая площадь публичного сервитута на территории МО Новосергиевский район составляет 2661,0 кв.м.

Перечень образуемых земельных участков, необходимых для реализации объекта, в отношении которых необходимо проведение кадастровых работ представлены в таблице 6.1. информация о границах образуемых земельных участках отражена на чертеже межевания территории.

Таблица 6.1 - Перечень образуемых земельных участков

№	Условные номера образуемых ЗУ	Кадастровые номера земельных участков, из которых образуются ЗУ	Площадь кв.м.	Способы образования ЗУ	Сведения об отнесении (неотнесении) образуемых земельных участков к территории общего пользования	Целевое назначение лесов, вид (виды) разрешенного использования лесного участка, количественные и качественные характеристики лесного участка, сведения о нахождении лесного участка в границах особо защитных участков лесов (в случае, если подготовка проекта межевания территории осуществляется в целях определения местоположения границ образуемых и (или) изменяемых лесных участков)	Условные номера образуемых земельных участков, кадастровые номера или иные ранее присвоенные государственные учетные номера существующих земельных участков, в отношении которых предполагаются их резервирование и (или) изъятие для государственных или муниципальных нужд, их адреса или описание местоположения, перечень и адреса расположенных на таких земельных участках объектов недвижимого имущества (при наличии сведений о них в Едином государственном реестре недвижимости)	Перечень кадастровых номеров существующих земельных участков, на которых линейный объект может быть размещен на условиях сервитута, публичного сервитута, их адреса или описание местоположения, перечень и адреса расположенных на таких земельных участках объектов имущества (при наличии сведений о них в Едином государственном реестре недвижимости)	Сведения об отнесении образуемого земельного участка к определенной категории земель (в том числе в случае, если земельный участок в связи с размещением линейного объекта подлежит отнесению к определенной категории земель в силу закона без необходимости принятия решения о переводе земельного участка из состава земель этой категории в другую) или сведения о необходимости перевода земельного участка из состава земель одной категории в другую	Наименование сооружения*	Категория земель*	Вид разрешенного использования*	Вид разрешенного использования образуемого земельного участка	Правообладатель. Вид права*	Местоположение ЗУ*
I этап строительства. Проектируемые подъездные пути к площадкам КШ с продувочными свечами, площадкам запорной арматуры, КТП.															
1	56:19:1015007:307:ЗУ5	56:19:1015007:307	980	Раздел ЗУ в соответствии со ст.11.4 ЗК РФ	-	-	-	-	-	Подъездной путь	Земли сельскохозяйственного назначения	для сельскохозяйственно го использования	Код 6.1 Недропользование	Собственность ООО Агрофирма Сузановская	Российская Федерация, Оренбургская область, Новосергиевский р-н, Новосергиевский поссовет
2	56:19:1506001:80:ЗУ1	56:19:1506001:80	182	Раздел ЗУ в соответствии со ст.11.4 ЗК РФ	-	-	-	-	-	Подъездной путь	Земли сельскохозяйственного назначения	Сельскохозяйственн ое использование	Код 6.1 Недропользование	Собственность КФХ Бобылево	Российская Федерация, Оренбургская область, р-н Новосергиевский, земельный участок расположен в северо-восточной части кадастрового квартала 56:19:1506001
3	56:19:1206001:ЗУ1	56:19:1206001	913	Раздел ЗУ в соответствии со ст.11.4 ЗК РФ	-	-	-	-	-	Подъездной путь	Земли сельскохозяйственного назначения	для сельскохозяйственно го производства	Код 6.1 Недропользование	Земли неразграниченной государственной собственности	Российская Федерация, Оренбургская область, р-н Новосергиевский
4	56:19:1014002:ЗУ3	56:19:1014002	177	Раздел ЗУ в соответствии со ст.11.4 ЗК РФ	-	-	-	-	-	Подъездной путь	Земли сельскохозяйственного назначения	для сельскохозяйственно го производства	Код 6.1 Недропользование	Земли неразграниченной государственной собственности	Российская Федерация, Оренбургская область, р-н Новосергиевский
5	56:23:0000000:219:ЗУ1	56:23:0000000:219	50	Раздел ЗУ в соответствии со ст.11.4 ЗК РФ	-	-	-	-	-	Подъездной путь	Земли сельскохозяйственного назначения	Для сельскохозяйственно го производства	Код 6.1 Недропользование	Земли ОДС	обл. Оренбургская, р-н Переволоцкий, с. Кубанка, ул. Клубниковская, 1а
6	56:23:0104001:28:ЗУ3	56:23:0104001:28	522	Раздел ЗУ в соответствии со ст.11.4 ЗК РФ	-	-	-	-	-	Подъездной путь	Земли сельскохозяйственного назначения	Для ведения сельскохозяйственно го производства	Код 6.1 Недропользование	Аренда Соловых Г.Ф.	обл. Оренбургская, р-н Переволоцкий, земельный участок расположен в западной части кадастрового квартала 56:23:0104001
7	56:23:0207002:ЗУ2	56:23:0207002	4	Раздел ЗУ в соответствии со ст.11.4 ЗК РФ	-	-	-	-	-	Подъездной путь	Земли сельскохозяйственного назначения	для сельскохозяйственно го производства	Код 6.1 Недропользование	Земли неразграниченной государственной собственности	Оренбургская обл, р-н Переволоцкий
8	56:19:1506003:101:ЗУ3	56:19:1506003:101	59	Раздел ЗУ в соответствии со ст.11.4 ЗК РФ	-	-	-	-	-	Подъездной путь	Земли сельскохозяйственного назначения	Сельскохозяйственн ое использование	Код 6.1 Недропользование	Собственность КФХ Бобылево	Российская Федерация, Оренбургская область, р-н Новосергиевский, с/с Старобелогорский, земельный участок расположен в северо-восточной части кадастрового квартала 56:19:1506003
9	56:19:1015001:ЗУ1	56:19:1015001	459	Раздел ЗУ в соответствии со ст.11.4 ЗК РФ	-	-	-	-	-	Подъездной путь	Земли сельскохозяйственного назначения	для сельскохозяйственно го производства	Код 6.1 Недропользование	Земли неразграниченной государственной собственности	Российская Федерация, Оренбургская область, р-н Новосергиевский
10	56:23:0811001:ЗУ3	56:23:0811001	120	сервитут	-	-	-	56:23:0811001	-	Подъездной путь (сервитут)	Земли сельскохозяйственного назначения	для сельскохозяйственно го производства	для сельскохозяйственно го производства	Земли неразграниченной государственной собственности	Оренбургская обл, р-н Переволоцкий
11	56:19:0410003:ЗУ2	56:19:0410003	1121	Раздел ЗУ в соответствии со ст.11.4 ЗК РФ	-	-	-	-	-	Подъездной путь	Земли сельскохозяйственного назначения	для сельскохозяйственно го производства	Код 6.1 Недропользование	Земли неразграниченной государственной собственности	Российская Федерация, Оренбургская область, р-н Новосергиевский
12	56:19:0410002:ЗУ3	56:19:0410002	1294	Раздел ЗУ в соответствии со ст.11.4 ЗК РФ	-	-	-	-	-	Подъездной путь	Земли сельскохозяйственного назначения	для сельскохозяйственно го производства	Код 6.1 Недропользование	Земли неразграниченной государственной собственности	Российская Федерация, Оренбургская область, р-н Новосергиевский
13	56:23:0000000:5172:ЗУ2	56:23:0000000:5172	1181	Раздел ЗУ в соответствии со ст.11.4 ЗК РФ	-	-	-	-	-	Подъездной путь	Земли сельскохозяйственного назначения	Для сельскохозяйственно го производства	Код 6.1 Недропользование	Долевая собственность Шелленберг Р.Р.;	Оренбургская область, р-н Переволоцкий

				ст.11.4 ЗК РФ							назначения	го производства		Шелленберг А.Р.; Шелленберг А.Д.; Шелленб	
14	56:19:0000000:3483:3У1	56:19:0000000:3483	763	Раздел ЗУ в соответствии со ст.11.4 ЗК РФ	-	-	-	-	-	Подъездной путь	Земли сельскохозяйственного назначения	для сельскохозяйственно го использования	Код 6.1 Недропользование	Собственность КФХ Бобылево	Российская Федерация, Оренбургская область, р-н Новосергиевский, п Новосергиевка, ул Краснопартизанская
15	56:19:1011001:81:3У3	56:19:1011001:81	3635	Раздел ЗУ в соответствии со ст.11.4 ЗК РФ	-	-	-	-	-	Подъездной путь	Земли сельскохозяйственного назначения	для сельскохозяйственно го производства	Код 6.1 Недропользование	Аренда ООО Агрофирма Сузановская	Оренбургская область, Новосергиевский район, Новосергиевский поссовет
16	56:19:1506003:112:3У3	56:19:1506003:112	2289	Раздел ЗУ в соответствии со ст.11.4 ЗК РФ	-	-	-	-	-	Подъездной путь	Земли сельскохозяйственного назначения	Сельскохозяйственн ое использование	Код 6.1 Недропользование	Земли ОДС; Аренда КФХ Бобылево	Российская Федерация, Оренбургская область, р-н Новосергиевский, с/с Старобелогорский, земельный участок расположен в северо-западной части кадастрового квартала 56:19:1506003
17	56:19:0000000:2181:3У2	56:19:0000000:2181	1118	Раздел ЗУ в соответствии со ст.11.4 ЗК РФ	-	-	-	-	-	Подъездной путь	Земли сельскохозяйственного назначения	для сельскохозяйственно го производства	Код 6.1 Недропользование	Долевая собственность Лощинин Ю.В., Лощинина Г.М., Емельянов Д.А.; Аренда Емельян	Оренбургская область, Новосергиевский район, Покровский сельсовет
18	56:19:1506003:115:3У3	56:19:1506003:115	2508	Раздел ЗУ в соответствии со ст.11.4 ЗК РФ	-	-	-	-	-	Подъездной путь	Земли сельскохозяйственного назначения	Сельскохозяйственн ое использование	Код 6.1 Недропользование	Земли ОДС; Аренда Газыева Г.И.	Российская Федерация, Оренбургская область, Новосергиевский район, земельный участок расположен в центральной части кадастрового квартала 56:19:1506003
19	56:23:0207002:27:3У2	56:23:0207002:27	998	Раздел ЗУ в соответствии со ст.11.4 ЗК РФ	-	-	-	-	-	Подъездной путь	Земли сельскохозяйственного назначения	Для сельскохозяйственно го производства	Код 6.1 Недропользование	Собственность Некрылов А.Г.	Оренбургская область, Перволюцкий район, Адамовский сельсовет
20	56:19:1506003:3У2	56:19:1506003	4242	Раздел ЗУ в соответствии со ст.11.4 ЗК РФ	-	-	-	-	-	Подъездной путь	Земли сельскохозяйственного назначения	для сельскохозяйственно го производства	Код 6.1 Недропользование	Земли неразграниченной государственной собственности	Российская Федерация, Оренбургская область, р-н Новосергиевский
21	56:23:0207001:11:3У4	56:23:0207001:11	1665	Раздел ЗУ в соответствии со ст.11.4 ЗК РФ	-	-	-	-	-	Подъездной путь	Земли сельскохозяйственного назначения	Для ведения сельскохозяйственно го производства	Код 6.1 Недропользование	Собственность ЗАО «имени Дзержинского»	Российская Федерация, Оренбургская обл., Перволюцкий р-н, земельный участок расположен в юго-западной части кадастрового квартала 56:23:0207001
22	56:23:0000000:734:3У1	56:23:0000000:734	1194	Раздел ЗУ в соответствии со ст.11.4 ЗК РФ	-	-	-	-	-	Подъездной путь	Земли сельскохозяйственного назначения	Для сельскохозяйственно го производства	Код 6.1 Недропользование	Собственность МО Кубанский сельсовет Перволюцкого района; Аренда Дистанов А.А.	Оренбургская обл, р-н Перволюцкий, с/с Кубанский
23	56:19:0000000:2917:3У1	56:19:0000000:2917	724	Раздел ЗУ в соответствии со ст.11.4 ЗК РФ	-	-	-	-	-	Подъездной путь	Земли сельскохозяйственного назначения	для сельскохозяйственно го производства	Код 6.1 Недропользование	Аренда ООО Агрофирма Сузановская	Оренбургская область, Новосергиевский район, Новосергиевский поссовет, земельный участок расположен в юго-западной части кадастрового квартала 56:19:0000000
24	56:19:0000000:4:3У1	56:19:0000000:4	1403	Раздел ЗУ в соответствии со ст.11.4 ЗК РФ	-	-	-	-	-	Подъездной путь	Земли промышленности, энергетики, транспорта, связи, радиовещания, телевидения, информатики, земли для обеспечения космической деятельности, земли обороны, безопасности и земли иного специального назначения	обеспечение деятельности организации и эксплуатации объектов железнодорожного транспорта	Код 6.1 Недропользование	56:19:0000000:4	Оренбургская обл., р-н Новосергиевский
25	56:19:0000000:3541:3У1	56:19:0000000:3541	128	Раздел ЗУ в соответствии со ст.11.4 ЗК РФ	-	-	-	-	-	Подъездной путь	Земли сельскохозяйственного назначения	Сельскохозяйственн ое использование (код 1.0)	Код 6.1 Недропользование	56:19:0000000:3541	Российская Федерация, Оренбургская область, р-н Новосергиевский, с/с Новосергиевский, земельный участок расположен в восточной части кадастрового квартала 56:19:1007001
26	56:19:1015003:3У3	56:19:1015003	948	Раздел ЗУ в соответствии со ст.11.4 ЗК РФ	-	-	-	-	-	Подъездной путь	Земли сельскохозяйственного назначения	для сельскохозяйственно го производства	Код 6.1 Недропользование	Земли неразграниченной государственной собственности	Российская Федерация, Оренбургская область, р-н Новосергиевский
27	56:19:0000000:2186:3У1	56:19:0000000:2186	623	Раздел ЗУ в соответствии со ст.11.4 ЗК РФ	-	-	-	-	-	Подъездной путь	Земли сельскохозяйственного назначения	для сельскохозяйственно го использования	Код 6.1 Недропользование	56:19:0000000:2186	обл. Оренбургская, р-н Новосергиевский, с/с Новосергиевский
28	56:19:0407001:5:3У2	56:19:0407001:5	1359	Раздел ЗУ в соответствии со ст.11.4 ЗК РФ	-	-	-	-	-	Подъездной путь	Земли сельскохозяйственного назначения	для сельскохозяйственно го производства	Код 6.1 Недропользование	Сервитут ООО Газпромнефть-Оренбург	Оренбургская обл, р-н Новосергиевский, Кувайский сельсовет
29	56:19:0000000:3572:3У4	56:19:0000000:3572	2228	Раздел ЗУ в соответствии со ст.11.4 ЗК РФ	-	-	-	-	-	Подъездной путь	Земли сельскохозяйственного назначения	скотоводство (код 1.8)	Код 6.1 Недропользование	Аренда Емельянов Д.А.	Российская Федерация, Оренбургская область, Новосергиевский район, Покровский сельсовет, земельный участок расположен в восточной части кадастрового квартала 56:19:0000000
30	56:19:1205001:5:3У3	56:19:1205001:5	4538	Раздел ЗУ в соответствии со ст.11.4 ЗК РФ	-	-	-	-	-	Подъездной путь	Земли сельскохозяйственного назначения	для сельскохозяйственно го использования	Код 6.1 Недропользование	Аренда ООО Плодхоз Ягодное	Оренбургская область, Новосергиевский район, Покровский сельсовет, земельный участок расположен в западной части кадастрового квартала 56:19:1205001
31	56:19:0000000:4257:3У1	56:19:0000000:4257	619	Раздел ЗУ в	-	-	-	-	-	Подъездной путь	Земли	для	Код 6.1	ООО Агрофирма	Российская Федерация,

				соответствии со ст.11.4 ЗК РФ							сельскохозяйственного назначения	сельскохозяйственно го использования	Недропользование	Платовская, ОДС	Оренбургская область, р-н Новосергиевский, Новосергиевский поссовет
32	56:23:0000000:777:3У4	56:23:0000000:777	676	Раздел ЗУ в соответствии со ст.11.4 ЗК РФ	-	-	-	-	-	Подъездной путь	Земли сельскохозяйственного назначения	для сельскохозяйственно го производства	Код 6.1 Недропользование	Земли ОДС; Аренда Дистанов А.А.	Оренбургская обл., р-н Переволоцкий, с/с Кубанский
33	56:23:0104001:3У3	56:23:0104001	999	Раздел ЗУ в соответствии со ст.11.4 ЗК РФ	-	-	-	-	-	Подъездной путь	Земли сельскохозяйственного назначения	для сельскохозяйственно го производства	Код 6.1 Недропользование	Земли неразграниченной государственной собственности	Оренбургская обл, р-н Переволоцкий
34	56:19:0409002:3У3	56:19:0409002	726	Раздел ЗУ в соответствии со ст.11.4 ЗК РФ	-	-	-	-	-	Подъездной путь	Земли сельскохозяйственного назначения	для сельскохозяйственно го производства	Код 6.1 Недропользование	Земли неразграниченной государственной собственности	Российская Федерация, Оренбургская область, р-н Новосергиевский
35	56:19:0409002:210:3У5	56:19:0409002:210	2902	Раздел ЗУ в соответствии со ст.11.4 ЗК РФ	-	-	-	-	-	Подъездной путь	Земли сельскохозяйственного назначения	с/х использования	Код 6.1 Недропользование	Долевая собственность Муртазин С.А.; Муртазина В.З.; Аренда ООО КФХ Статус	Российская Федерация, Оренбургская область, р-н Новосергиевский, земельный участок расположен в восточной части кадастрового квартала 56:19:0000000
36	56:19:1205001:3:3У4	56:19:1205001:3	2473	Раздел ЗУ в соответствии со ст.11.4 ЗК РФ	-	-	-	-	-	Подъездной путь	Земли сельскохозяйственного назначения	для сельскохозяйственно го использования	Код 6.1 Недропользование	Аренда ООО Плодхоз Ягодное	Оренбургская область, Новосергиевский район, Покровский сельсовет, земельный участок расположен в юго-западной части кадастрового квартала 56:19:1205001
37	56:19:1015001:361:3У3	56:19:1015001:361	1847	Раздел ЗУ в соответствии со ст.11.4 ЗК РФ	-	-	-	-	-	Подъездной путь	Земли сельскохозяйственного назначения	для сельскохозяйственно го использования	Код 6.1 Недропользование	Собственность Шубин А.Н.	Оренбургская обл, Новосергиевский р-н, с/с Новосергиевский
38	56:23:0810001:3У1	56:23:0810001	562	Раздел ЗУ в соответствии со ст.11.4 ЗК РФ	-	-	-	-	-	Подъездной путь	Земли сельскохозяйственного назначения	для сельскохозяйственно го производства	Код 6.1 Недропользование	Земли неразграниченной государственной собственности	Оренбургская обл, р-н Переволоцкий
39	56:23:0810001:28:3У2	56:23:0810001:28	3687	Раздел ЗУ в соответствии со ст.11.4 ЗК РФ	-	-	-	-	-	Подъездной путь	Земли сельскохозяйственного назначения	Для сельскохозяйственно го производства	Код 6.1 Недропользование	Собственность Пеннер И.Я.	обл. Оренбургская, р-н Переволоцкий, Кубанский сельсовет.
40	56:23:0000000:220:3У4	56:23:0000000:220	1279	Раздел ЗУ в соответствии со ст.11.4 ЗК РФ	-	-	-	-	-	Подъездной путь	Земли сельскохозяйственного назначения	для сельскохозяйственно го производства	Код 6.1 Недропользование	Земли ОДС; Аренда, Стоногин А.В.	обл. Оренбургская, р-н Переволоцкий, с. Кубанка, ул. Клубниковская, 1а
41	56:23:0000000:220:3У7	56:23:0000000:220	115	сервитут	-	-	-	56:23:0000000:220	-	Подъездной путь (сервитут)	Земли сельскохозяйственного назначения	для сельскохозяйственно го производства	Для сельскохозяйственно го производства	Земли ОДС; Аренда, Стоногин А.В.	обл. Оренбургская, р-н Переволоцкий, с. Кубанка, ул. Клубниковская, 1а
42	56:19:1506002:458:3У6	56:19:1506002:458	12323	Раздел ЗУ в соответствии со ст.11.4 ЗК РФ	-	-	-	-	-	Подъездной путь	Земли сельскохозяйственного назначения	Для сельскохозяйственно го производства	Код 6.1 Недропользование	Собственность Большакова Г.С.; Аренда АО Оренбургнефть	Российская Федерация, земельный участок расположен в центральной части кадастрового квартала 56:19:1506002
43	56:19:1506001:3У1	56:19:1506001	1554	Раздел ЗУ в соответствии со ст.11.4 ЗК РФ	-	-	-	-	-	Подъездной путь	Земли сельскохозяйственного назначения	для сельскохозяйственно го производства	Код 6.1 Недропользование	Земли неразграниченной государственной собственности	Российская Федерация, Оренбургская область, р-н Новосергиевский
44	56:19:1506001:62:3У1	56:19:1506001:62	390	Раздел ЗУ в соответствии со ст.11.4 ЗК РФ	-	-	-	-	-	Подъездной путь	Земли сельскохозяйственного назначения	Сельскохозяйственн ое использование	Код 6.1 Недропользование	Собственность КФХ Бобылево	Оренбургская область, р-н Новосергиевский
45	56:19:1506001:64:3У1	56:19:1506001:64	8845	Раздел ЗУ в соответствии со ст.11.4 ЗК РФ	-	-	-	-	-	Подъездной путь	Земли сельскохозяйственного назначения	Сельскохозяйственн ое использование	Код 6.1 Недропользование	Долевая собственность КФХ Бобылево	Российская Федерация, Оренбургская область, р-н Новосергиевский, СПК "Победа"
46	56:19:0000000:4154:3У5	56:19:0000000:4154	3580	Раздел ЗУ в соответствии со ст.11.4 ЗК РФ	-	-	-	-	-	Подъездной путь	Земли сельскохозяйственного назначения	для сельскохозяйственно го использования	Код 6.1 Недропользование	Собственность ООО Агрофирма Сузановская	Российская Федерация, Оренбургская область, Новосергиевский р-н, Новосергиевский поссовет
47	56:19:0000000:683:3У3	56:19:0000000:683	1143	Раздел ЗУ в соответствии со ст.11.4 ЗК РФ	-	-	-	-	-	Подъездной путь	Земли сельскохозяйственного назначения	для сельскохозяйственно го использования	Код 6.1 Недропользование	Собственность Донцов Ю.П.	обл. Оренбургская, р-н Новосергиевский, п/с Новосергиевский
48	56:19:1506001:60:3У5	56:19:1506001:60	4801	Раздел ЗУ в соответствии со ст.11.4 ЗК РФ	-	-	-	-	-	Подъездной путь	Земли сельскохозяйственного назначения	Сельскохозяйственн ое использование	Код 6.1 Недропользование	Земли ОДС; Аренда КФХ Бобылево	Оренбургская область, Новосергиевский район, земельный участок расположен в северной части кадастрового квартала 56:19:1506001
49	56:23:0000000:6159:3У5	56:23:0000000:6159	16258	Раздел ЗУ в соответствии со ст.11.4 ЗК РФ	-	-	-	-	-	Подъездной путь	Земли сельскохозяйственного назначения	для сельскохозяйственно го производства	Код 6.1 Недропользование	56:23:0000000:6159	Оренбургская область, р-н Переволоцкий
50	56:19:1007001:3У2	56:19:1007001	1585	Раздел ЗУ в соответствии со ст.11.4 ЗК РФ	-	-	-	-	-	Подъездной путь	Земли сельскохозяйственного назначения	для сельскохозяйственно го производства	Код 6.1 Недропользование	Земли неразграниченной государственной собственности	Российская Федерация, Оренбургская область, р-н Новосергиевский
51	56:19:1205001:3У3	56:19:1205001	1011	Раздел ЗУ в соответствии со ст.11.4 ЗК РФ	-	-	-	-	-	Подъездной путь	Земли сельскохозяйственного назначения	для сельскохозяйственно го производства	Код 6.1 Недропользование	Земли неразграниченной государственной собственности	Российская Федерация, Оренбургская область, р-н Новосергиевский
II этап строительства. Газопровод «ГКС Вахитовская - Загорская УКПНГ»															
52	56:23:0810001:33:3У4	56:23:0810001:33	152	Раздел ЗУ в соответствии со ст.11.4 ЗК РФ	-	-	-	-	-	Узел пуска СОД	Земли промышленности, энергетики, транспорта, связи, радиовещания, информатики, земли для обеспечения космической деятельности, земли обороны, безопасности и земли иного специального назначения	для разработки полезных ископаемых, для строительства пожарного депо Вахитовского месторождения нефти	Код 6.1 Недропользование	Собственность АО Оренбургнефть	Российская Федерация, Оренбургская область, р-н Переволоцкий, с/с Кубанский, земельный участок расположен в восточной части кадастрового квартла 56:23:0810001
53	56:23:0810001:28:3У9	56:23:0810001:28	6	Раздел ЗУ в соответствии со ст.11.4 ЗК РФ	-	-	-	-	-	Продувочная свеча	Земли сельскохозяйственного назначения	Для сельскохозяйственно го производства	Код 6.1 Недропользование	Собственность Пеннер И.Я.	обл. Оренбургская, р-н Переволоцкий, Кубанский сельсовет.
54	56:23:0811001:286:3У3	56:23:0811001:286	6	Раздел ЗУ в соответствии со ст.11.4 ЗК РФ	-	-	-	-	-	Вытяжная свеча	Земли сельскохозяйственного назначения	для сельскохозяйственно го производства	Код 6.1 Недропользование	Собственность Пеннер М.Д.	Российская Федерация, Оренбургская обл., Переволоцкий р-н,

															Кубанский сельсовет, участок расположен в кадастровом квартале 56:23:0811001
55	56:23:0000000:5832:3У3	56:23:0000000:5832	6	Раздел 3У в соответствии со ст.11.4 ЗК РФ	-	-	-	-	-	Вытяжная свеча	Земли сельскохозяйственного назначения	для сельскохозяйственно го производства	Код 6.1 Недропользование	Собственность Пеннер Я.К.	Российская Федерация, Оренбургская область, Перволюцкий район, Кубанский сельсовет, участок расположен в кадастровом квартале 56:23:08
56	56:23:0000000:220:3У6	56:23:0000000:220	25	Раздел 3У в соответствии со ст.11.4 ЗК РФ	-	-	-	-	-	Узел запорной арматуры	Земли сельскохозяйственного назначения	Для сельскохозяйственно го производства	Код 6.1 Недропользование	Земли ОДС; Аренда, Стоногин А.В.	обл. Оренбургская, р-н Перволюцкий, с. Кубанка, ул. Клубниковская, 1а
57	56:23:0000000:220:3У1	56:23:0000000:220	6	Раздел 3У в соответствии со ст.11.4 ЗК РФ	-	-	-	-	-	Продувочная свеча	Земли сельскохозяйственного назначения	для сельскохозяйственно го производства	Код 6.1 Недропользование	Земли ОДС; Аренда, Стоногин А.В.	обл. Оренбургская, р-н Перволюцкий, с. Кубанка, ул. Клубниковская, 1а
58	56:23:0000000:220:3У2	56:23:0000000:220	6	Раздел 3У в соответствии со ст.11.4 ЗК РФ	-	-	-	-	-	Вытяжная свеча	Земли сельскохозяйственного назначения	Для сельскохозяйственно го производства	Код 6.1 Недропользование	Земли ОДС; Аренда, Стоногин А.В.	обл. Оренбургская, р-н Перволюцкий, с. Кубанка, ул. Клубниковская, 1а
59	56:23:0811002:46:3У3	56:23:0811002:46	1	Раздел 3У в соответствии со ст.11.4 ЗК РФ	-	-	-	-	-	Опознавательный знак	Земли сельскохозяйственного назначения	для сельскохозяйственно го производства	Код 6.1 Недропользование	Собственность Ляшенко В.А.; Аренда Дистанов А.А.	обл. Оренбургская, р-н Перволюцкий, земельный участок расположен в северо - восточной части кадастрового квартала 56:23:1110001
60	56:23:0000000:777:3У5	56:23:0000000:777	1	Раздел 3У в соответствии со ст.11.4 ЗК РФ	-	-	-	-	-	Опознавательный знак	Земли сельскохозяйственного назначения	для сельскохозяйственно го производства	Код 6.1 Недропользование	Земли ОДС; Аренда Дистанов А.А.	Оренбургская обл., р-н Перволюцкий, с/с Кубанский
61	56:23:0000000:777:3У1	56:23:0000000:777	25	Раздел 3У в соответствии со ст.11.4 ЗК РФ	-	-	-	-	-	Узел запорной арматуры	Земли сельскохозяйственного назначения	для сельскохозяйственно го производства	Код 6.1 Недропользование	Земли ОДС; Аренда Дистанов А.А.	Оренбургская обл., р-н Перволюцкий, с/с Кубанский
62	56:23:0000000:777:3У2	56:23:0000000:777	6	Раздел 3У в соответствии со ст.11.4 ЗК РФ	-	-	-	-	-	Продувочная свеча	Земли сельскохозяйственного назначения	для сельскохозяйственно го производства	Код 6.1 Недропользование	Земли ОДС; Аренда Дистанов А.А.	Оренбургская обл., р-н Перволюцкий, с/с Кубанский
63	56:23:0811002:44:3У2	56:23:0811002:44	6	Раздел 3У в соответствии со ст.11.4 ЗК РФ	-	-	-	-	-	Вытяжная свеча	Земли сельскохозяйственного назначения	Для сельскохозяйственно го производства	Код 6.1 Недропользование	Собственность Дистанов А.А.	Российская Федерация, Оренбургская область, Перволюцкий район, земельный участок расположен в северо- западной части кадастрового квартала 56:23:0811002
64	56:23:1116002:41:3У3	56:23:1116002:41	6	Раздел 3У в соответствии со ст.11.4 ЗК РФ	-	-	-	-	-	Вытяжная свеча	Земли сельскохозяйственного назначения	Для сельскохозяйственно го производства	Код 6.1 Недропользование	Собственность Дубровина Н.Е.	Оренбургская область, Перволюцкий район, земельный участок расположен в северо- восточной части кадастрового квартала 56:23:1116002
65	56:23:0000000:219:3У2	56:23:0000000:219	1	Раздел 3У в соответствии со ст.11.4 ЗК РФ	-	-	-	-	-	Опознавательный знак	Земли сельскохозяйственного назначения	Для сельскохозяйственно го производства	Код 6.1 Недропользование	Земли ОДС	обл. Оренбургская, р-н Перволюцкий, с. Кубанка, ул. Клубниковская, 1а
66	56:19:0000000:3792:3У2	56:19:0000000:3792	1	Раздел 3У в соответствии со ст.11.4 ЗК РФ	-	-	-	-	-	Опознавательный знак	Земли сельскохозяйственного назначения	сельскохозяйственно е использование (код 1.0)	Код 6.1 Недропользование	Земли неразграниченной государственной собственности	Российская Федерация, Оренбургская область, Новосергиевский район, Покровский сельсовет
67	56:19:0410003:3У5	56:19:0410003	6	Раздел 3У в соответствии со ст.11.4 ЗК РФ	-	-	-	-	-	Продувочная свеча	Земли сельскохозяйственного назначения	для сельскохозяйственно го производства	Код 6.1 Недропользование	Земли неразграниченной государственной собственности	Российская Федерация, Оренбургская область, р-н Новосергиевский
68	56:19:0410003:3У4	56:19:0410003	25	Раздел 3У в соответствии со ст.11.4 ЗК РФ	-	-	-	-	-	Узел запорной арматуры	Земли сельскохозяйственного назначения	для сельскохозяйственно го производства	Код 6.1 Недропользование	Земли неразграниченной государственной собственности	Российская Федерация, Оренбургская область, р-н Новосергиевский
69	56:19:0410002:3У6	56:19:0410002	6	Раздел 3У в соответствии со ст.11.4 ЗК РФ	-	-	-	-	-	Вытяжная свеча	Земли сельскохозяйственного назначения	для сельскохозяйственно го производства	Код 6.1 Недропользование	Земли неразграниченной государственной собственности	Российская Федерация, Оренбургская область, р-н Новосергиевский
70	56:19:0410002:3У1	56:19:0410002	6	Раздел 3У в соответствии со ст.11.4 ЗК РФ	-	-	-	-	-	Продувочная свеча	Земли сельскохозяйственного назначения	для сельскохозяйственно го производства	Код 6.1 Недропользование	Земли неразграниченной государственной собственности	Российская Федерация, Оренбургская область, р-н Новосергиевский
71	56:19:0410002:3У2	56:19:0410002	25	Раздел 3У в соответствии со ст.11.4 ЗК РФ	-	-	-	-	-	Узел запорной арматуры	Земли сельскохозяйственного назначения	для сельскохозяйственно го производства	Код 6.1 Недропользование	Земли неразграниченной государственной собственности	Российская Федерация, Оренбургская область, р-н Новосергиевский
72	56:19:1010001:32:3У2	56:19:1010001:32	1	Раздел 3У в соответствии со ст.11.4 ЗК РФ	-	-	-	-	-	Контрольно- измерительный пункт	Земли сельскохозяйственного назначения	для сельскохозяйственно го производства	Код 6.1 Недропользование	56:19:1010001:32	Оренбургская область, Новосергиевский район, Новосергиевский поссовет, земельный участок расположен в южной части кадастрового квартала 56:19:1010001
73	56:19:0000000:2917:3У3	56:19:0000000:2917	1	Раздел 3У в соответствии со ст.11.4 ЗК РФ	-	-	-	-	-	Контрольно- измерительный пункт	Земли сельскохозяйственного назначения	для сельскохозяйственно го производства	Код 6.1 Недропользование	Аренда ООО Агрофирма Сузановская	Оренбургская область, Новосергиевский район, Новосергиевский поссовет, земельный участок расположен в юго-западной части кадастрового квартала 56:19:0000000
74	56:19:1014002:84:3У2	56:19:1014002:84	1	Раздел 3У в соответствии со ст.11.4 ЗК РФ	-	-	-	-	-	Контрольно- измерительный пункт	Земли сельскохозяйственного назначения	для сельскохозяйственно го использования	Код 6.1 Недропользование	Собственность Шубин А.Н.	Оренбургская обл. р-н Новосергиевский, Новосергиевский поссовет
75	56:19:0000000:223:3У2	56:19:0000000:223	1	Раздел 3У в соответствии со ст.11.4 ЗК РФ	-	-	-	-	-	Контрольно- измерительный пункт	Земли сельскохозяйственного назначения	для сельскохозяйственно го использования	Код 6.1 Недропользование	Земли ОДС; Аренда КФХ Бобылево	Оренбургская обл. р-н Новосергиевский, п Новосергиевка, ул Краснопартизанская, 20
76	56:19:1506003:115:3У6	56:19:1506003:115	1	Раздел 3У в соответствии со ст.11.4 ЗК РФ	-	-	-	-	-	Контрольно- измерительный пункт	Земли сельскохозяйственного назначения	Сельскохозяйственн ое использование	Код 6.1 Недропользование	Земли ОДС; Аренда Газыева Г.И.	Российская Федерация, Оренбургская область, Новосергиевский район, земельный участок расположен в центральной части кадастрового квартала 56:19:1506003

77	56:19:1506003:112:3У5	56:19:1506003:112	1	Раздел ЗУ в соответствии со ст.11.4 ЗК РФ	-	-	-	-	-	Контрольно-измерительный пункт	Земли сельскохозяйственного назначения	Сельскохозяйственное использование	Код 6.1 Недропользование	Земли ОДС; Аренда КФХ Бобылево	Российская Федерация, Оренбургская область, р-н Новосергиевский, с/с Старобелогорский, земельный участок расположен в северо-западной части кадастрового квартала 56:19:1506003
78	56:19:1506003:65:3У2	56:19:1506003:65	1	Раздел ЗУ в соответствии со ст.11.4 ЗК РФ	-	-	-	-	-	Контрольно-измерительный пункт	Земли сельскохозяйственного назначения	для сельскохозяйственного производства	Код 6.1 Недропользование	Собственность Гусев А.П.	обл. Оренбургская, р-н Новосергиевский, Старобелогорский сельсовет, земельный участок расположен в северо-западной части кадастрового квартала 56:19:1506003
79	56:19:1506003:71:3У2	56:19:1506003:71	1	Раздел ЗУ в соответствии со ст.11.4 ЗК РФ	-	-	-	-	-	Контрольно-измерительный пункт	Земли сельскохозяйственного назначения	для сельскохозяйственного производства	Код 6.1 Недропользование	Собственность Большакова Г.С.; Аренда Щербинина О.В.	обл. Оренбургская, р-н Новосергиевский, Старобелогорский сельсовет, земельный участок расположен в северо-западной части кадастрового квартала 56:19:1506003
80	56:19:1506003:70:3У1	56:19:1506003:70	1	Раздел ЗУ в соответствии со ст.11.4 ЗК РФ	-	-	-	-	-	Контрольно-измерительный пункт	Земли сельскохозяйственного назначения	для сельскохозяйственного производства	Код 6.1 Недропользование	Собственность Большакова Г.С.; Аренда Щербинина О.В.	обл. Оренбургская, р-н Новосергиевский, Старобелогорский сельсовет, земельный участок расположен в северо-западной части кадастрового квартала 56:19:1506003
81	56:23:0810001:3У4	56:23:0810001	22	Раздел ЗУ в соответствии со ст.11.4 ЗК РФ	-	-	-	-	-	СКЗ	Земли сельскохозяйственного назначения	для сельскохозяйственного производства	Код 6.1 Недропользование	Земли неразграниченной государственной собственности	Оренбургская обл, р-н Перволюцкий
82	56:23:0810001:33:3У2	56:23:0810001:33	57	Раздел ЗУ в соответствии со ст.11.4 ЗК РФ	-	-	-	-	-	Площадка УЗА 1	Земли промышленности, энергетики, транспорта, связи, радиовещания, телевидения, информатики, земли для обеспечения космической деятельности, земли обороны, безопасности и земли иного специального назначения	для разработки полезных ископаемых, для строительства пожарного депо Вахитовского месторождения нефти	Код 6.1 Недропользование	Собственность АО Оренбургнефть	Российская Федерация, Оренбургская область, р-н Перволюцкий, с/с Кубанский, земельный участок расположен в восточной части кадастрового квартала 56:23:0810001
83	56:19:0000000:2181:3У6	56:19:0000000:2181	20	Раздел ЗУ в соответствии со ст.11.4 ЗК РФ	-	-	-	-	-	Пешеходные дорожки	Земли сельскохозяйственного назначения	для сельскохозяйственного производства	Код 6.1 Недропользование	Долевая собственность Лощинин Ю.В., Лощинина Г.М., Емельянов Д.А.; Аренда Емельян	Оренбургская область, Новосергиевский район, Покровский сельсовет
84	56:19:1506002:458:3У1	56:19:1506002:458	164	Раздел ЗУ в соответствии со ст.11.4 ЗК РФ	-	-	-	-	-	Узел приема СОД	Земли сельскохозяйственного назначения	Для сельскохозяйственного производства	Код 6.1 Недропользование	Собственность Большакова Г.С.; Аренда АО Оренбургнефть	Российская Федерация, земельный участок расположен в центральной части кадастрового квартала 56:19:1506002
85	56:19:1206005:2:3У2	56:19:1206005:2	1	Раздел ЗУ в соответствии со ст.11.4 ЗК РФ	-	-	-	-	-	Опознавательный знак	Земли сельскохозяйственного назначения	Для ведения личного хозяйства	Код 6.1 Недропользование	Собственность Данилов Е.И.	обл. Оренбургская, р-н Новосергиевский, Покровский сельсовет, земельный участок расположен в северной части кадастрового квартала 56:19:1206005
86	56:19:0000000:3572:3У7	56:19:0000000:3572	25	Раздел ЗУ в соответствии со ст.11.4 ЗК РФ	-	-	-	-	-	Узел запорной арматуры	Земли сельскохозяйственного назначения	скотоводство (код 1.8)	Код 6.1 Недропользование	Аренда Емельянов Д.А.	Российская Федерация, Оренбургская область, Новосергиевский район, Покровский сельсовет, земельный участок расположен в восточной части кадастрового квартала 56:19:0000000
87	56:19:0000000:3572:3У1	56:19:0000000:3572	6	Раздел ЗУ в соответствии со ст.11.4 ЗК РФ	-	-	-	-	-	Продувочная свеча	Земли сельскохозяйственного назначения	скотоводство (код 1.8)	Код 6.1 Недропользование	Аренда Емельянов Д.А.	Российская Федерация, Оренбургская область, Новосергиевский район, Покровский сельсовет, земельный участок расположен в восточной части кадастрового квартала 56:19:0000000
88	56:19:1205001:5:3У5	56:19:1205001:5	25	Раздел ЗУ в соответствии со ст.11.4 ЗК РФ	-	-	-	-	-	Узел запорной арматуры	Земли сельскохозяйственного назначения	для сельскохозяйственного использования	Код 6.1 Недропользование	Аренда ООО Плодхоз Ягодное	Оренбургская область, Новосергиевский район, Покровский сельсовет, земельный участок расположен в западной части кадастрового квартала 56:19:1205001
89	56:19:1205001:5:3У1	56:19:1205001:5	6	Раздел ЗУ в соответствии со ст.11.4 ЗК РФ	-	-	-	-	-	Продувочная свеча	Земли сельскохозяйственного назначения	для сельскохозяйственного использования	Код 6.1 Недропользование	Аренда ООО Плодхоз Ягодное	Оренбургская область, Новосергиевский район, Покровский сельсовет, земельный участок расположен в западной части кадастрового квартала 56:19:1205001
90	56:19:1205001:3:3У5	56:19:1205001:3	1	Раздел ЗУ в соответствии со ст.11.4 ЗК РФ	-	-	-	-	-	Опознавательный знак	Земли сельскохозяйственного назначения	для сельскохозяйственного использования	Код 6.1 Недропользование	Аренда ООО Плодхоз Ягодное	Оренбургская область, Новосергиевский район, Покровский сельсовет, земельный участок расположен в юго-западной части кадастрового квартала 56:19:1205001
91	56:19:1205001:3:3У1	56:19:1205001:3	6	Раздел ЗУ в	-	-	-	-	-	Продувочная свеча	Земли	для	Код 6.1	Аренда ООО Плодхоз	Оренбургская область,

				соответствии со ст.11.4 ЗК РФ							сельскохозяйственного назначения	сельскохозяйственно го использования	Недропользование	Ягодное	Новосергиевский район, Покровский сельсовет, земельный участок расположен в юго-западной части кадастрового квартала 56:19:1205001
92	56:19:1205001:3:3У2	56:19:1205001:3	25	Раздел ЗУ в соответствии со ст.11.4 ЗК РФ	-	-	-	-	-	Узел запорной арматуры	Земли сельскохозяйственного назначения	для сельскохозяйственно го использования	Код 6.1 Недропользование	Аренда ООО Плодхоз Ягодное	Оренбургская область, Новосергиевский район, Покровский сельсовет, земельный участок расположен в юго-западной части кадастрового квартала 56:19:1205001
93	56:19:1007001:3У3	56:19:1007001	5	Раздел ЗУ в соответствии со ст.11.4 ЗК РФ	-	-	-	-	-	Вытяжная свеча	Земли сельскохозяйственного назначения	для сельскохозяйственно го производства	Код 6.1 Недропользование	Земли неразграниченной государственной собственности	Российская Федерация, Оренбургская область, р-н Новосергиевский
94	56:19:1015007:307:3У7	56:19:1015007:307	6	Раздел ЗУ в соответствии со ст.11.4 ЗК РФ	-	-	-	-	-	Вытяжная свеча	Земли сельскохозяйственного назначения	для сельскохозяйственно го использования	Код 6.1 Недропользование	Собственность ООО Агрофирма Сузановская	Российская Федерация, Оренбургская область, Новосергиевский р-н, Новосергиевский поссовет
95	56:19:0000000:683:3У4	56:19:0000000:683	6	Раздел ЗУ в соответствии со ст.11.4 ЗК РФ	-	-	-	-	-	Вытяжная свеча	Земли сельскохозяйственного назначения	для сельскохозяйственно го использования	Код 6.1 Недропользование	Собственность Донцов Ю.П.	обл. Оренбургская, р-н. Новосергиевский, п/с. Новосергиевский
96	56:19:1115001:94:3У2	56:19:1115001:94	1	Раздел ЗУ в соответствии со ст.11.4 ЗК РФ	-	-	-	-	-	Опознавательный знак	Земли сельскохозяйственного назначения	для сельскохозяйственно го производства	Код 6.1 Недропользование	Собственность, Хисамова Татьяна Викторовна	Российская Федерация, Оренбургская область, р-н Новосергиевский, с/с Платовский
97	56:19:1211002:20:3У1	56:19:1211002:20	1	Раздел ЗУ в соответствии со ст.11.4 ЗК РФ	-	-	-	-	-	Опознавательный знак	Земли сельскохозяйственного назначения	сельскохозяйственно е использование (код вида разрешенного использования 1.0)	Код 6.1 Недропользование	Аренда Мирошнинченко Г.Г.	Оренбургская область, р-н Новосергиевский, с/с Покровский, земельный участок расположен в центральной части кадастрового квартала 56:19:1211002
98	56:19:1011001:85:3У3	56:19:1011001:85	6	Раздел ЗУ в соответствии со ст.11.4 ЗК РФ	-	-	-	-	-	Вытяжная свеча	Земли сельскохозяйственного назначения	Для сельскохозяйственно го использования	Код 6.1 Недропользование	Аренда Шубин А.Н.	обл. Оренбургская, р-н. Новосергиевский, земельный участок располагается в восточной части кадастрового квартала 56:19:1011001
99	56:19:1011001:3У3	56:19:1011001	6	Раздел ЗУ в соответствии со ст.11.4 ЗК РФ	-	-	-	-	-	Вытяжная свеча	Земли сельскохозяйственного назначения	для сельскохозяйственно го производства	Код 6.1 Недропользование	Земли неразграниченной государственной собственности	Российская Федерация, Оренбургская область, р-н Новосергиевский
100	56:19:0000000:3123:3У1	56:19:0000000:3123	1	Раздел ЗУ в соответствии со ст.11.4 ЗК РФ	-	-	-	-	-	Опознавательный знак	Земли сельскохозяйственного назначения	"Скотоводство" код 1.8	Код 6.1 Недропользование	56:19:0000000:3123	Оренбургская область, Новосергиевский район, Новосергиевский поссовет, земельный участок расположен в северной части кадастрового квартала 56:19:1011001
101	56:19:0000000:3483:3У6	56:19:0000000:3483	6	Раздел ЗУ в соответствии со ст.11.4 ЗК РФ	-	-	-	-	-	Продувочная свеча	Земли сельскохозяйственного назначения	для сельскохозяйственно го использования	Код 6.1 Недропользование	Собственность КФХ Бобылево	Российская Федерация, Оренбургская область, р-н Новосергиевский, п Новосергиевка, ул Краснопартизанская
102	56:19:1506003:3У6	56:19:1506003	6	Раздел ЗУ в соответствии со ст.11.4 ЗК РФ	-	-	-	-	-	Продувочная свеча	Земли сельскохозяйственного назначения	для сельскохозяйственно го производства	Код 6.1 Недропользование	Земли неразграниченной государственной собственности	Российская Федерация, Оренбургская область, р-н Новосергиевский
103	56:19:1506003:3У1	56:19:1506003	25	Раздел ЗУ в соответствии со ст.11.4 ЗК РФ	-	-	-	-	-	Узел запорной арматуры	Земли сельскохозяйственного назначения	для сельскохозяйственно го производства	Код 6.1 Недропользование	Земли неразграниченной государственной собственности	Российская Федерация, Оренбургская область, р-н Новосергиевский
104	56:19:1506003:115:3У1	56:19:1506003:115	6	Раздел ЗУ в соответствии со ст.11.4 ЗК РФ	-	-	-	-	-	Продувочная свеча	Земли сельскохозяйственного назначения	Сельскохозяйственн ое использование	Код 6.1 Недропользование	Земли ОДС; Аренда Газыева Г.И.	Российская Федерация, Оренбургская область, Новосергиевский район, земельный участок расположен в центральной части кадастрового квартала 56:19:1506003
105	56:19:1506003:115:3У2	56:19:1506003:115	25	Раздел ЗУ в соответствии со ст.11.4 ЗК РФ	-	-	-	-	-	Узел запорной арматуры	Земли сельскохозяйственного назначения	Сельскохозяйственн ое использование	Код 6.1 Недропользование	Земли ОДС; Аренда Газыева Г.И.	Российская Федерация, Оренбургская область, Новосергиевский район, земельный участок расположен в центральной части кадастрового квартала 56:19:1506003
106	56:19:1011001:81:3У6	56:19:1011001:81	6	Раздел ЗУ в соответствии со ст.11.4 ЗК РФ	-	-	-	-	-	Продувочная свеча	Земли сельскохозяйственного назначения	для сельскохозяйственно го производства	Код 6.1 Недропользование	Аренда ООО Агрофирма Сузановская	Оренбургская область, Новосергиевский район, Новосергиевский поссовет
107	56:23:0000000:220:3У3	56:23:0000000:220	1	Раздел ЗУ в соответствии со ст.11.4 ЗК РФ	-	-	-	-	-	Опознавательный знак	Земли сельскохозяйственного назначения	Для сельскохозяйственно го производства	Код 6.1 Недропользование	Земли ОДС; Аренда, Стоногин А.В.	обл. Оренбургская, р-н Перволюцкий, с. Кубанка, ул. Клубниковская, 1а
108	56:19:0000000:3681:3У1	56:19:0000000:3681	1	сервитут	-	-	-	56:19:0000000:3681	-	Опознавательный знак (сервитут)	Земли промышленности, энергетики, транспорта, связи, радиовещания, телевидения, информатики, земли для обеспечения космической деятельности, земли обороны, безопасности и земли иного специального назначения	Автомобильный транспорт	Автомобильный транспорт	Государственное учреждение "Главное Управление дорожного хозяйства Оренбургской	Российская Федерация, Оренбургская обл., Новосергиевский р-н, Новосергиевский п/с, земельный участок расположен в юго-западной части кадастрового квартала 56:19:0000000, на земельном участке расположе
109	56:23:0000000:5552:3У1	56:23:0000000:5552	1	Раздел ЗУ в соответствии со	-	-	-	-	-	Опознавательный знак	Земли сельскохозяйственного	Для сельскохозяйственно	Код 6.1 Недропользование	собственность Атаков Н.Ф.	Российская Федерация, Оренбургская обл.,

				ст.11.4 ЗК РФ							назначения	го производства			Переволоцкий р-н, с/с Кубанский, участок расположен в кадастровом квартале 56:23:0
110	56:19:0000000:4517:3У2	56:19:0000000:4517	1	Раздел ЗУ в соответствии со ст.11.4 ЗК РФ	-	-	-	-	-	Опознавательный знак	Земли сельскохозяйственного назначения	для создания крестьянского хозяйства	Код 6.1 Недропользование	56:19:0000000:4517	Оренбургская область, Новосергиевский район, совхоз "Покровский"
111	56:19:0410001:12:3У1	56:19:0410001:12	1	Раздел ЗУ в соответствии со ст.11.4 ЗК РФ	-	-	-	-	-	Опознавательный знак	Земли сельскохозяйственного назначения	для ведения крестьянско-фермерского хозяйства	Код 6.1 Недропользование	Собственность Синельников А.С.	Оренбургская область, Новосергиевский район, администрация Кувайского с/совета, с. Кувай, АО "Дружба"
112	56:19:1506001:80:3У2	56:19:1506001:80	1	Раздел ЗУ в соответствии со ст.11.4 ЗК РФ	-	-	-	-	-	Опознавательный знак	Земли сельскохозяйственного назначения	Сельскохозяйственн ое использование	Код 6.1 Недропользование	Собственность КФХ Бобылево	Российская Федерация, Оренбургская область, р-н Новосергиевский, земельный участок расположен в северо-восточной части кадастрового квартала 56:19:1506001
113	56:19:1506002:458:3У2	56:19:1506002:458	6	Раздел ЗУ в соответствии со ст.11.4 ЗК РФ	-	-	-	-	-	Продувочная свеча	Земли сельскохозяйственного назначения	Для сельскохозяйственно го производства	Код 6.1 Недропользование	Собственность Большакова Г.С.; Аренда АО Оренбургнефть	Российская Федерация, земельный участок расположен в центральной части кадастрового квартала 56:19:1506002
114	56:19:1506001:64:3У2	56:19:1506001:64	6	Раздел ЗУ в соответствии со ст.11.4 ЗК РФ	-	-	-	-	-	Продувочная свеча	Земли сельскохозяйственного назначения	Сельскохозяйственн ое использование	Код 6.1 Недропользование	Долевая собственность КФХ Бобылево	Российская Федерация, Оренбургская область, р-н Новосергиевский, СПК "Победа"
115	56:19:0000000:4542:3У1	56:19:0000000:4542	1	Раздел ЗУ в соответствии со ст.11.4 ЗК РФ	-	-	-	-	-	Опознавательный знак	Земли сельскохозяйственного назначения	с/х использование	Код 6.1 Недропользование	56:19:0000000:4542	Российская Федерация, Оренбургская область, Новосергиевский р-н
116	56:19:1506001:60:3У6	56:19:1506001:60	6	Раздел ЗУ в соответствии со ст.11.4 ЗК РФ	-	-	-	-	-	Продувочная свеча	Земли сельскохозяйственного назначения	Сельскохозяйственн ое использование	Код 6.1 Недропользование	Земли ОДС; Аренда КФХ Бобылево	Оренбургская область, Новосергиевский район, земельный участок расположен в северной части кадастрового квартала 56:19:1506001
117	56:19:1506003:71:3У1	56:19:1506003:71	6	Раздел ЗУ в соответствии со ст.11.4 ЗК РФ	-	-	-	-	-	Вытяжная свеча	Земли сельскохозяйственного назначения	для сельскохозяйственно го производства	Код 6.1 Недропользование	Собственность Большакова Г.С.; Аренда Щербинина О.В.	обл. Оренбургская, р-н Новосергиевский, Старобелогорский сельсовет, земельный участок расположен в северо-западной части кадастрового квартала 56 :19:1506003
118	56:19:1506002:458:3У3	56:19:1506002:458	6	Раздел ЗУ в соответствии со ст.11.4 ЗК РФ	-	-	-	-	-	Вытяжная свеча	Земли сельскохозяйственного назначения	Для сельскохозяйственно го производства	Код 6.1 Недропользование	Собственность Большакова Г.С.; Аренда АО Оренбургнефть	Российская Федерация, земельный участок расположен в центральной части кадастрового квартала 56:19:1506002
119	56:19:1506003:112:3У1	56:19:1506003:112	25	Раздел ЗУ в соответствии со ст.11.4 ЗК РФ	-	-	-	-	-	Узел запорной арматуры	Земли сельскохозяйственного назначения	Сельскохозяйственн ое использование	Код 6.1 Недропользование	Земли ОДС; Аренда КФХ Бобылево	Российская Федерация, Оренбургская область, р-н Новосергиевский, с/с Старобелогорский, земельный участок расположен в северо-западной части кадастрового квартала 56:19:1506003
120	56:19:1506003:112:3У2	56:19:1506003:112	6	Раздел ЗУ в соответствии со ст.11.4 ЗК РФ	-	-	-	-	-	Продувочная свеча	Земли сельскохозяйственного назначения	Сельскохозяйственн ое использование	Код 6.1 Недропользование	Земли ОДС; Аренда КФХ Бобылево	Российская Федерация, Оренбургская область, р-н Новосергиевский, с/с Старобелогорский, земельный участок расположен в северо-западной части кадастрового квартала 56:19:1506003
121	56:19:1506001:60:3У1	56:19:1506001:60	25	Раздел ЗУ в соответствии со ст.11.4 ЗК РФ	-	-	-	-	-	Узел запорной арматуры	Земли сельскохозяйственного назначения	Сельскохозяйственн ое использование	Код 6.1 Недропользование	Земли ОДС; Аренда КФХ Бобылево	Оренбургская область, Новосергиевский район, земельный участок расположен в северной части кадастрового квартала 56:19:1506001
122	56:19:0000000:2181:3У1	56:19:0000000:2181	6	Раздел ЗУ в соответствии со ст.11.4 ЗК РФ	-	-	-	-	-	Продувочная свеча	Земли сельскохозяйственного назначения	для сельскохозяйственно го производства	Код 6.1 Недропользование	Долевая собственность Лощинин Ю.В., Лощинина Г.М., Емельянов Д.А.; Аренда Емельян	Оренбургская область, Новосергиевский район, Покровский сельсовет
123	56:19:0000000:670:3У3	56:19:0000000:670	6	Раздел ЗУ в соответствии со ст.11.4 ЗК РФ	-	-	-	-	-	Вытяжная свеча	Земли сельскохозяйственного назначения	для сельскохозяйственно го производства	Код 6.1 Недропользование	Земли ОДС; Аренда ООО КФХ Статус	Оренбургская обл., р-н Новосергиевский, Платовский сельсовет, Покровский сельсовет
124	56:23:0207002:3У4	56:23:0207002	25	Раздел ЗУ в соответствии со ст.11.4 ЗК РФ	-	-	-	-	-	Узел запорной арматуры	Земли сельскохозяйственного назначения	для сельскохозяйственно го производства	Код 6.1 Недропользование	Земли неразграниченной государственной собственности	Оренбургская обл, р-н Переволоцкий
125	56:23:0207002:27:3У5	56:23:0207002:27	25	Раздел ЗУ в соответствии со ст.11.4 ЗК РФ	-	-	-	-	-	Узел запорной арматуры	Земли сельскохозяйственного назначения	Для сельскохозяйственно го производства	Код 6.1 Недропользование	Собственность Некрылов А.Г.	Оренбургская область, Переволоцкий район, Адамовский сельсовет
126	56:23:0207002:27:3У1	56:23:0207002:27	6	Раздел ЗУ в соответствии со ст.11.4 ЗК РФ	-	-	-	-	-	Продувочная свеча	Земли сельскохозяйственного назначения	для сельскохозяйственно го производстваДля сельскохозяйственно го производства	Код 6.1 Недропользование	Собственность Некрылов А.Г.	Оренбургская область, Переволоцкий район, Адамовский сельсовет
127	56:23:0207002:3У1	56:23:0207002	6	Раздел ЗУ в соответствии со ст.11.4 ЗК РФ	-	-	-	-	-	Вытяжная свеча	Земли сельскохозяйственного назначения	для сельскохозяйственно го производства	Код 6.1 Недропользование	Земли неразграниченной государственной собственности	Оренбургская обл, р-н Переволоцкий
128	56:23:0207001:11:3У5	56:23:0207001:11	6	Раздел ЗУ в соответствии со ст.11.4 ЗК РФ	-	-	-	-	-	Вытяжная свеча	Земли сельскохозяйственного назначения	Для ведения сельскохозяйственно го производства	Код 6.1 Недропользование	Собственность ЗАО «имени Дзержинского»	Российская Федерация, Оренбургская обл., Переволоцкий р-н, земельный участок расположен в юго-западной

															части кадастрового квартала 56:23:0207001
129	56:23:0207001:11:3У1	56:23:0207001:11	25	Раздел ЗУ в соответствии со ст.11.4 ЗК РФ	-	-	-	-	-	Узел запорной арматуры	Земли сельскохозяйственного назначения	Для ведения сельскохозяйственно го производстваДля ведения сельскохозяйственно го производства	Код 6.1 Недропользование	Собственность ЗАО «имени Дзержинского»	Российская Федерация, Оренбургская обл., Переволоцкий р-н, земельный участок расположен в юго-западной части кадастрового квартала 56:23:0207001
130	56:23:0207001:11:3У2	56:23:0207001:11	6	Раздел ЗУ в соответствии со ст.11.4 ЗК РФ	-	-	-	-	-	Продувочная свеча	Земли сельскохозяйственного назначения	Для ведения сельскохозяйственно го производства	Код 6.1 Недропользование	Собственность ЗАО «имени Дзержинского»	Российская Федерация, Оренбургская обл., Переволоцкий р-н, земельный участок расположен в юго-западной части кадастрового квартала 56:23:0207001
131	56:19:0000000:3337:3У3	56:19:0000000:3337	25	Раздел ЗУ в соответствии со ст.11.4 ЗК РФ	-	-	-	-	-	Узел запорной арматуры	Земли сельскохозяйственного назначения	с/х использование	Код 6.1 Недропользование	Собственность Сатучин Р.У.	Российская Федерация, Оренбургская область, р-н Новосергиевский, земельный участок расположен в восточной части кадастрового квартала 56:19:0000000
132	56:19:0000000:3337:3У1	56:19:0000000:3337	6	Раздел ЗУ в соответствии со ст.11.4 ЗК РФ	-	-	-	-	-	Продувочная свеча	Земли сельскохозяйственного назначения	с/х использование	Код 6.1 Недропользование	Собственность Сатучин Р.У.	Российская Федерация, Оренбургская область, р-н Новосергиевский, земельный участок расположен в восточной части кадастрового квартала 56:19:0000000
133	56:19:0407001:5:3У6	56:19:0407001:5	25	Раздел ЗУ в соответствии со ст.11.4 ЗК РФ	-	-	-	-	-	Узел запорной арматуры	Земли сельскохозяйственного назначения	для сельскохозяйственно го производства	Код 6.1 Недропользование	Сервитут ООО Газпромнефть-Оренбург	Оренбургская обл, р-н Новосергиевский, Кувайский сельсовет
134	56:19:0407001:5:3У1	56:19:0407001:5	6	Раздел ЗУ в соответствии со ст.11.4 ЗК РФ	-	-	-	-	-	Продувочная свеча	Земли сельскохозяйственного назначения	для сельскохозяйственно го производства	Код 6.1 Недропользование	Сервитут ООО Газпромнефть-Оренбург	Оренбургская обл, р-н Новосергиевский, Кувайский сельсовет
135	56:19:0409002:210:3У7	56:19:0409002:210	25	Раздел ЗУ в соответствии со ст.11.4 ЗК РФ	-	-	-	-	-	Узел запорной арматуры	Земли сельскохозяйственного назначения	с/х использования	Код 6.1 Недропользование	Долевая собственность Муртазин С.А.; Муртазина В.З.; Аренда ООО КФХ Статус	Российская Федерация, Оренбургская область, р-н Новосергиевский, земельный участок расположен в восточной части кадастрового квартала 56:19:0000000
136	56:19:0409002:210:3У1	56:19:0409002:210	6	Раздел ЗУ в соответствии со ст.11.4 ЗК РФ	-	-	-	-	-	Продувочная свеча	Земли сельскохозяйственного назначения	с/х использования	Код 6.1 Недропользование	Долевая собственность Муртазин С.А.; Муртазина В.З.; Аренда ООО КФХ Статус	Российская Федерация, Оренбургская область, р-н Новосергиевский, земельный участок расположен в восточной части кадастрового квартала 56:19:0000000
137	56:19:0409002:210:3У2	56:19:0409002:210	6	Раздел ЗУ в соответствии со ст.11.4 ЗК РФ	-	-	-	-	-	Вытяжная свеча	Земли сельскохозяйственного назначения	с/х использования	Код 6.1 Недропользование	Долевая собственность Муртазин С.А.; Муртазина В.З.; Аренда ООО КФХ Статус	Российская Федерация, Оренбургская область, р-н Новосергиевский, земельный участок расположен в восточной части кадастрового квартала 56:19:0000000
138	56:19:0409002:3У7	56:19:0409002	6	Раздел ЗУ в соответствии со ст.11.4 ЗК РФ	-	-	-	-	-	Вытяжная свеча	Земли сельскохозяйственного назначения	для сельскохозяйственно го производства	Код 6.1 Недропользование	Земли неразграниченной государственной собственности	Российская Федерация, Оренбургская область, р-н Новосергиевский
139	56:19:0409002:3У1	56:19:0409002	6	Раздел ЗУ в соответствии со ст.11.4 ЗК РФ	-	-	-	-	-	Продувочная свеча	Земли сельскохозяйственного назначения	для сельскохозяйственно го производства	Код 6.1 Недропользование	Земли неразграниченной государственной собственности	Российская Федерация, Оренбургская область, р-н Новосергиевский
140	56:23:0000000:5172:3У5	56:23:0000000:5172	6	Раздел ЗУ в соответствии со ст.11.4 ЗК РФ	-	-	-	-	-	Продувочная свеча	Земли сельскохозяйственного назначения	Для сельскохозяйственно го производства	Код 6.1 Недропользование	Долевая собственность Шелленберг Р.Р.; Шелленберг А.Р.; Шелленберг А.Д.; Шелленб	Оренбургская область, р-н Переволоцкий
141	56:23:0000000:5172:3У1	56:23:0000000:5172	25	Раздел ЗУ в соответствии со ст.11.4 ЗК РФ	-	-	-	-	-	Узел запорной арматуры	Земли сельскохозяйственного назначения	Для сельскохозяйственно го производства	Код 6.1 Недропользование	Долевая собственность Шелленберг Р.Р.; Шелленберг А.Р.; Шелленберг А.Д.; Шелленб	Оренбургская область, р-н Переволоцкий
142	56:23:0000000:6159:3У9	56:23:0000000:6159	25	Раздел ЗУ в соответствии со ст.11.4 ЗК РФ	-	-	-	-	-	Узел запорной арматуры	Земли сельскохозяйственного назначения	для сельскохозяйственно го производства	Код 6.1 Недропользование	56:23:0000000:6159	Оренбургская область, р-н Переволоцкий
143	56:23:0000000:6159:3У1	56:23:0000000:6159	6	Раздел ЗУ в соответствии со ст.11.4 ЗК РФ	-	-	-	-	-	Продувочная свеча	Земли сельскохозяйственного назначения	для сельскохозяйственно го производства	Код 6.1 Недропользование	56:23:0000000:6159	Оренбургская область, р-н Переволоцкий
144	56:23:0810001:28:3У1	56:23:0810001:28	13	Раздел ЗУ в соответствии со ст.11.4 ЗК РФ	-	-	-	-	-	Опора ЛЭП	Земли сельскохозяйственного назначения	Для сельскохозяйственно го производства	Код 6.1 Недропользование	Собственность Пеннер И.Я.	обл. Оренбургская, р-н Переволоцкий, Кубанский сельсовет.
145	56:19:1506002:173:3У1	56:19:1506002:173	13	Раздел ЗУ в соответствии со ст.11.4 ЗК РФ	-	-	-	-	-	Опора ЛЭП	Земли промышленности, энергетики, транспорта, связи, радиовещания, телевидения, информатики, земли для обеспечения космической деятельности, земли обороны, безопасности и земли иного специального назначения	под производственные объекты	Код 6.1 Недропользование	Собственность АО Оренбургнефть	Оренбургская область, Новосергиевский район, Старобелогорский сельсовет, земельный участок расположен в юго-западной части кадастрового квартала 56:19:1506002
146	56:19:1015001:361:3У7	56:19:1015001:361	6	Раздел ЗУ в соответствии со ст.11.4 ЗК РФ	-	-	-	-	-	Продувочная свеча	Земли сельскохозяйственного назначения	для сельскохозяйственно го использования	Код 6.1 Недропользование	Собственность Шубин А.Н.	Оренбургская обл, Новосергиевский р-н, с/с Новосергиевский
147	56:19:1015001:361:3У1	56:19:1015001:361	25	Раздел ЗУ в соответствии со ст.11.4 ЗК РФ	-	-	-	-	-	Узел запорной арматуры	Земли сельскохозяйственного назначения	для сельскохозяйственно го использования	Код 6.1 Недропользование	Собственность Шубин А.Н.	Оренбургская обл, Новосергиевский р-н, с/с Новосергиевский
148	56:19:1014002:3У1	56:19:1014002	3	Раздел ЗУ в	-	-	-	-	-	Вытяжная свеча	Земли	для	Код 6.1	Земли	Российская Федерация,

				соответствии со ст.11.4 ЗК РФ							сельскохозяйственного назначения	сельскохозяйственно го производства	Недропользование	неразграниченной государственной собственности	Оренбургская область, р-н Новосергиевский
149	56:19:1206002:215:3У2	56:19:1206002:215	1	Раздел ЗУ в соответствии со ст.11.4 ЗК РФ	-	-	-	-	-	Контрольно-измерительный пункт	Земли сельскохозяйственного назначения	выращивание зерновых и иных сельскохозяйственн ых культур (1.2), овощеводство (1.3), выращивание тонирующих, лекарственных, цветочных культур (1.4), садоводство (1.5), выращивание льна (1.6)	Код 6.1 Недропользование	Земли неразграниченной государственной собственности	Российская Федерация, Оренбургская обл., Новосергиевский р-н, с/с Покровский, земельный участок расположен в южной части кадастрового квартала 56:19:1206002
150	56:19:1206005:2:3У1	56:19:1206005:2	1	Раздел ЗУ в соответствии со ст.11.4 ЗК РФ	-	-	-	-	-	Контрольно-измерительный пункт	Земли сельскохозяйственного назначения	Для ведения личного подсобного хозяйства	Код 6.1 Недропользование	Собственность Данилов Е.И.	обл. Оренбургская, р-н Новосергиевский, Покровский сельсовет, земельный участок расположен в северной части кадастрового квартала 56:19:1206005
151	56:19:1015007:307:3У1	56:19:1015007:307	1	Раздел ЗУ в соответствии со ст.11.4 ЗК РФ	-	-	-	-	-	Контрольно-измерительный пункт	Земли сельскохозяйственного назначения	для сельскохозяйственно го использования	Код 6.1 Недропользование	Собственность ООО Агрофирма Сузановская	Российская Федерация, Оренбургская область, Новосергиевский р-н, Новосергиевский поссовет
152	56:19:1015003:96:3У2	56:19:1015003:96	1	Раздел ЗУ в соответствии со ст.11.4 ЗК РФ	-	-	-	-	-	Контрольно-измерительный пункт	Земли сельскохозяйственного назначения	для сельскохозяйственно го использования	Код 6.1 Недропользование	Собственность Донцов Ю.П.	Оренбургская область, Новосергиевский район, Новосергиевский сельсовет
153	56:19:0000000:3797:3У2	56:19:0000000:3797	1	Раздел ЗУ в соответствии со ст.11.4 ЗК РФ	-	-	-	-	-	Контрольно-измерительный пункт	Земли сельскохозяйственного назначения	для сельскохозяйственно го использования	Код 6.1 Недропользование	Собственность Дрючина Е.В.; Аренда Манкибаев А.А.	Российская Федерация, Оренбургская область, Новосергиевский район, Новосергиевский поссовет. Земельный участок расположен в центральной части кадастрового квартала 56:19:0000000
154	56:23:0000000:5567:3У2	56:23:0000000:5567	1	Раздел ЗУ в соответствии со ст.11.4 ЗК РФ	-	-	-	-	-	Контрольно-измерительный пункт	Земли сельскохозяйственного назначения	для сельскохозяйственно го производства	Код 6.1 Недропользование	Собственность Пеннер В.Н.	Российская Федерация, Оренбургская область, Перволюцкий район, Кубанский сельсовет, участок расположен в кадастровом квартале 56:23:08
155	56:23:1114003:40:3У2	56:23:1114003:40	1	Раздел ЗУ в соответствии со ст.11.4 ЗК РФ	-	-	-	-	-	Контрольно-измерительный пункт	Земли сельскохозяйственного назначения	Для сельскохозяйственно го производства	Код 6.1 Недропользование	Собственность О.Р.; Аренда ООО Газпромнефть-Оренбург	Оренбургская область, р-н Перволюцкий, с/с Преторийский, земельный участок расположен в северо-восточной части кадастрового квартала 56:23:1114003
156	56:23:0811001:286:3У1	56:23:0811001:286	1	Раздел ЗУ в соответствии со ст.11.4 ЗК РФ	-	-	-	-	-	Контрольно-измерительный пункт	Земли сельскохозяйственного назначения	для сельскохозяйственно го производства	Код 6.1 Недропользование	Собственность Пеннер М.Д.	Российская Федерация, Оренбургская обл., Перволюцкий р-н, Кубанский сельсовет, участок расположен в кадастровом квартале 56:23:0811001
157	56:23:0811002:46:3У1	56:23:0811002:46	1	Раздел ЗУ в соответствии со ст.11.4 ЗК РФ	-	-	-	-	-	Контрольно-измерительный пункт	Земли сельскохозяйственного назначения	для сельскохозяйственно го производства	Код 6.1 Недропользование	Собственность Ляшенко В.А.; Аренда Дистанов А.А.	Российская Федерация, Оренбургская область, Перволюцкий район, земельный участок расположен в северо-западной части кадастрового квартала 56:23:0811002
158	56:23:0811002:257:3У2	56:23:0811002:257	1	Раздел ЗУ в соответствии со ст.11.4 ЗК РФ	-	-	-	-	-	Контрольно-измерительный пункт	Земли сельскохозяйственного назначения	Для сельскохозяйственно го производства	Код 6.1 Недропользование	Собственность Чугунов В.Г.; Аренда Дистанов А.А.	Российская Федерация, Оренбургская обл., Перволюцкий р-н, с/с Кубанский, участок расположен в кадастровом квартале 56:23:0811002
159	56:23:0811002:258:3У2	56:23:0811002:258	1	Раздел ЗУ в соответствии со ст.11.4 ЗК РФ	-	-	-	-	-	Контрольно-измерительный пункт	Земли сельскохозяйственного назначения	Для сельскохозяйственно го производства	Код 6.1 Недропользование	Собственность Аскаров И.А.; Аренда Дистанов А.А.	Российская Федерация, Оренбургская обл., Перволюцкий р-н, с/с Кубанский, участок расположен в кадастровом квартале 56:23:0811002
160	56:23:0811002:44:3У1	56:23:0811002:44	1	Раздел ЗУ в соответствии со ст.11.4 ЗК РФ	-	-	-	-	-	Контрольно-измерительный пункт	Земли сельскохозяйственного назначения	Для сельскохозяйственно го производства	Код 6.1 Недропользование	Собственность Дистанов А.А.	Оренбургская область, Перволюцкий район, Кубанский сельсовет
161	56:23:0000000:4865:3У2	56:23:0000000:4865	1	Раздел ЗУ в соответствии со ст.11.4 ЗК РФ	-	-	-	-	-	Контрольно-измерительный пункт	Земли сельскохозяйственного назначения	Для сельскохозяйственно го производства	Код 6.1 Недропользование	Собственность Гармс Р.К.	Оренбургская область, Перволюцкий район, Преторийский сельсовет, земельный участок расположен в северной части кадастрового квартала 56:23:0000000
162	56:23:0000000:5300:3У2	56:23:0000000:5300	1	Раздел ЗУ в соответствии со ст.11.4 ЗК РФ	-	-	-	-	-	Контрольно-измерительный пункт	Земли сельскохозяйственного назначения	Для сельскохозяйственно го производства	Код 6.1 Недропользование	Собственность Дубровина О.Р.	Российская Федерация, Оренбургская область, р-н Перволюцкий, Япрынецевский сельсовет, земельный участок расположен в центральной части кадастрового квартала 56:23:0000000
163	56:23:1112001:3:3У2	56:23:1112001:3	1	Раздел ЗУ в соответствии со ст.11.4 ЗК РФ	-	-	-	-	-	Контрольно-измерительный пункт	Земли сельскохозяйственного назначения	Сельскохозяйственн ое использование (код 1.0)	Код 6.1 Недропользование	Аренда Колхоз им. Карла Маркса	Российская Федерация, Оренбургская область, Перволюцкий район, Преторийский сельсовет, земельный участок расположен в центральной части кадастрового квартала 56:23:1112001
164	56:23:0104001:19:3У2	56:23:0104001:19	1	Раздел ЗУ в	-	-	-	-	-	Контрольно-	Земли	Для ведения	Код 6.1	Аренда КХ Саликова	обл. Оренбургская, р-н

				соответствии со ст.11.4 ЗК РФ						измерительный пункт	сельскохозяйственного назначения	сельскохозяйственно го производства	Недропользование	В.В.	Переволоцкий, земельный участок расположен в западной части кадастрового квартала 56.23.0104001
165	56:19:0409002:210:3У3	56:19:0409002:210	1	Раздел ЗУ в соответствии со ст.11.4 ЗК РФ	-	-	-	-	-	Контрольно-измерительный пункт	Земли сельскохозяйственного назначения	с/х использования	Код 6.1 Недропользование	Долевая собственность Муртазин С.А.; Муртазина В.З.; Аренда ООО КФХ Статус	Российская Федерация, Оренбургская область, р-н Новосергиевский, земельный участок расположен в восточной части кадастрового квартала 56:19:0000000
166	56:19:0409002:216:3У2	56:19:0409002:216	1	Раздел ЗУ в соответствии со ст.11.4 ЗК РФ	-	-	-	-	-	Контрольно-измерительный пункт	Земли сельскохозяйственного назначения	с/х использования	Код 6.1 Недропользование	Собственность Аюкасова М.М.; Аренда ООО КФХ Статус	Российская Федерация, Оренбургская область, р-н Новосергиевский, с/с Кувайский, земельный участок расположен в юго-восточной части кадастрового квартала 56:19:0409002
167	56:19:0411001:13:3У2	56:19:0411001:13	1	Раздел ЗУ в соответствии со ст.11.4 ЗК РФ	-	-	-	-	-	Контрольно-измерительный пункт	Земли сельскохозяйственного назначения	Выращивание зерновых и иных сельскохозяйственн ых культур (код 1.2)	Код 6.1 Недропользование	Собственность Балабуркин А.Н.	Российская Федерация, Оренбургская область, р-н Новосергиевский, с/с Кувайский, земельный участок расположен в юго-восточной части кадастрового квартала 56:19:0410003
168	56:19:0411001:17:3У2	56:19:0411001:17	1	Раздел ЗУ в соответствии со ст.11.4 ЗК РФ	-	-	-	-	-	Контрольно-измерительный пункт	Земли сельскохозяйственного назначения	Для сельскохозяйственно го производства	Код 6.1 Недропользование	Долевая собственность Муравьёв Н.Г., Муравьева Л.Д.	Российская Федерация, Оренбургская область, р-н Новосергиевский
169	56:23:0207001:11:3У3	56:23:0207001:11	1	Раздел ЗУ в соответствии со ст.11.4 ЗК РФ	-	-	-	-	-	Контрольно-измерительный пункт	Земли сельскохозяйственного назначения	Для ведения сельскохозяйственно го производства	Код 6.1 Недропользование	Собственность ЗАО «имени Дзержинского»	Российская Федерация, Оренбургская обл., Переволоцкий р-н, земельный участок расположен в юго-западной части кадастрового квартала 56:23:0207001
170	56:23:0000000:4818:3У2	56:23:0000000:4818	1	Раздел ЗУ в соответствии со ст.11.4 ЗК РФ	-	-	-	-	-	Контрольно-измерительный пункт	Земли сельскохозяйственного назначения	Для сельскохозяйственно го производства	Код 6.1 Недропользование	Собственность Некрылова С.М.	Оренбургская область, Переволоцкий район, Адамовский сельсовет
171	56:19:0410003:7:3У2	56:19:0410003:7	1	Раздел ЗУ в соответствии со ст.11.4 ЗК РФ	-	-	-	-	-	Контрольно-измерительный пункт	Земли сельскохозяйственного назначения	Выращивание зерновых и иных сельскохозяйственн ых культур (код 1.2)	Код 6.1 Недропользование	Собственность ЗАО «имени Дзержинского»	Российская Федерация, Оренбургская область, р-н Новосергиевский, с/с Кувайский, земельный участок расположен в юго-восточной части кадастрового квартала 56:19:0410003
172	56:19:0000000:3795:3У2	56:19:0000000:3795	1	Раздел ЗУ в соответствии со ст.11.4 ЗК РФ	-	-	-	-	-	Контрольно-измерительный пункт	Земли сельскохозяйственного назначения	для ведения крестьянского хозяйства	Код 6.1 Недропользование	Собственность Козачков В.И.	обл. Оренбургская, р-н Новосергиевский
173	56:19:0000000:4517:3У1	56:19:0000000:4517	1	Раздел ЗУ в соответствии со ст.11.4 ЗК РФ	-	-	-	-	-	Контрольно-измерительный пункт	Земли сельскохозяйственного назначения	для создания крестьянского хозяйства	Код 6.1 Недропользование	56:19:0000000:4517	Оренбургская область, Новосергиевский район, совхоз "Покровский"
174	56:19:0410002:5:3У2	56:19:0410002:5	1	Раздел ЗУ в соответствии со ст.11.4 ЗК РФ	-	-	-	-	-	Контрольно-измерительный пункт	Земли сельскохозяйственного назначения	с/х использование	Код 6.1 Недропользование	Долевая собственность, Гайсина Миникбика Давлетбердеевна; Жидик Анатолий Васильевич; Аренда, Кулешов Юрий Васильевич; Аренда, Рублев Валерий Игоревич	Российская Федерация, Оренбургская область, р-н Новосергиевский
175	56:19:0000000:3789:3У2	56:19:0000000:3789	1	Раздел ЗУ в соответствии со ст.11.4 ЗК РФ	-	-	-	-	-	Контрольно-измерительный пункт	Земли сельскохозяйственного назначения	сельскохозяйственно е использование (код 1.0)	Код 6.1 Недропользование	Земли неразграниченной государственной собственности	Российская Федерация, Оренбургская область, Новосергиевский район, Платовский сельсовет
176	56:19:1115001:94:3У1	56:19:1115001:94	1	Раздел ЗУ в соответствии со ст.11.4 ЗК РФ	-	-	-	-	-	Контрольно-измерительный пункт	Земли сельскохозяйственного назначения	для сельскохозяйственно го производства	Код 6.1 Недропользование	Собственность, Хисамова Татьяна Викторовна	Российская Федерация, Оренбургская область, р-н Новосергиевский, с/с Платовский
177	56:19:0000000:3797:3У1	56:19:0000000:3797	1	Раздел ЗУ в соответствии со ст.11.4 ЗК РФ	-	-	-	-	-	Опознавательный знак	Земли сельскохозяйственного назначения	для сельскохозяйственно го использования	Код 6.1 Недропользование	Собственность Дрючина Е.В.; Аренда Манкибаев А.А.	Российская Федерация, Оренбургская область, Новосергиевский район, Новосергиевский поссовет. Земельный участок расположен в центральной части кадастрового квартала 56:19:0000000
178	56:19:1011001:81:3У1	56:19:1011001:81	25	Раздел ЗУ в соответствии со ст.11.4 ЗК РФ	-	-	-	-	-	Узел запорной арматуры	Земли сельскохозяйственного назначения	для сельскохозяйственно го производства	Код 6.1 Недропользование	Аренда ООО Агрофирма Сузановская	Оренбургская область, Новосергиевский район, Новосергиевский поссовет
179	56:19:1011001:81:3У2	56:19:1011001:81	6	Раздел ЗУ в соответствии со ст.11.4 ЗК РФ	-	-	-	-	-	Вытяжная свеча	Земли сельскохозяйственного назначения	для сельскохозяйственно го производства	Код 6.1 Недропользование	Аренда ООО Агрофирма Сузановская	Оренбургская область, Новосергиевский район, Новосергиевский поссовет
180	56:23:0104001:35:3У2	56:23:0104001:35	1	Раздел ЗУ в соответствии со ст.11.4 ЗК РФ	-	-	-	-	-	Опознавательный знак	Земли сельскохозяйственного назначения	для сельскохозяйственно го производства	Код 6.1 Недропользование	Аренда КХ Саликова В.В.	Оренбургская обл., р-н Переволоцкий, с/с Абрамовский. Участок расположен в западной части кадастрового квартала 56:23:0104001
181	56:19:0000000:3337:3У2	56:19:0000000:3337	1	Раздел ЗУ в соответствии со ст.11.4 ЗК РФ	-	-	-	-	-	Опознавательный знак	Земли сельскохозяйственного назначения	с/х использование	Код 6.1 Недропользование	Собственность Сатучин Р.У.	Российская Федерация, Оренбургская область, р-н Новосергиевский, земельный участок расположен в восточной части кадастрового квартала 56:19:0000000
182	56:23:0000000:4818:3У1	56:23:0000000:4818	1	Раздел ЗУ в соответствии со ст.11.4 ЗК РФ	-	-	-	-	-	Опознавательный знак	Земли сельскохозяйственного назначения	Для сельскохозяйственно го производства	Код 6.1 Недропользование	Собственность Некрылова С.М.	Оренбургская область, Переволоцкий район, Адамовский сельсовет
183	56:19:0410003:3У1	56:19:0410003	6	Раздел ЗУ в соответствии со ст.11.4 ЗК РФ	-	-	-	-	-	Вытяжная свеча	Земли сельскохозяйственного назначения	для сельскохозяйственно го производства	Код 6.1 Недропользование	Земли неразграниченной	Российская Федерация, Оренбургская область, р-н Новосергиевский

				ст.11.4 ЗК РФ							назначения	го производства		государственной собственности	Новосергиевский
184	56:19:0000000:4:3У3	56:19:0000000:4	1	Раздел ЗУ в соответствии со ст.11.4 ЗК РФ	-	-	-	-	-	Вытяжная свеча	Земли промышленности, энергетики, транспорта, связи, радиовещания, телевидения, информатики, земли для обеспечения космической деятельности, земли обороны, безопасности и земли иного специального назначения	обеспечение деятельности организации и эксплуатации объектов железнодорожного транспорта	Код 6.1 Недропользование	56:19:0000000:4	Оренбургская обл., р-н Новосергиевский
185	56:19:0000000:227:3У3	56:19:0000000:227	6	Раздел ЗУ в соответствии со ст.11.4 ЗК РФ	-	-	-	-	-	Вытяжная свеча	Земли сельскохозяйственного назначения	для сельскохозяйственно го использования	Код 6.1 Недропользование	Земли ОДС; Аренда АО Иволга	Оренбургская область, Новосергиевский район, п.Новосергиевка, ул.Краснопартизанская, дом 20
186	56:19:1015007:307:3У2	56:19:1015007:307	6	Раздел ЗУ в соответствии со ст.11.4 ЗК РФ	-	-	-	-	-	Продувочная свеча	Земли сельскохозяйственного назначения	для сельскохозяйственно го использования	Код 6.1 Недропользование	Собственность ООО Агрофирма Сузановская	Российская Федерация, Оренбургская область, Новосергиевский р-н, Новосергиевский поссовет
187	56:19:1015007:307:3У3	56:19:1015007:307	25	Раздел ЗУ в соответствии со ст.11.4 ЗК РФ	-	-	-	-	-	Узел запорной арматуры	Земли сельскохозяйственного назначения	для сельскохозяйственно го использования	Код 6.1 Недропользование	Собственность ООО Агрофирма Сузановская	Российская Федерация, Оренбургская область, Новосергиевский р-н, Новосергиевский поссовет
188	56:19:0000000:3572:3У2	56:19:0000000:3572	6	Раздел ЗУ в соответствии со ст.11.4 ЗК РФ	-	-	-	-	-	Вытяжная свеча	Земли сельскохозяйственного назначения	скотоводство (код 1.8)	Код 6.1 Недропользование	Аренда Емельянов Д.А.	Российская Федерация, Оренбургская область, Новосергиевский район, Покровский сельсовет, земельный участок расположен в восточной части кадастрового квартала 56:19:0000000
189	56:23:0811002:46:3У2	56:23:0811002:46	6	Раздел ЗУ в соответствии со ст.11.4 ЗК РФ	-	-	-	-	-	Вытяжная свеча	Земли сельскохозяйственного назначения	для сельскохозяйственно го производства	Код 6.1 Недропользование	Собственность Ляшенко В.А.; Аренда Дистанов А.А.	Российская Федерация, Оренбургская область, Перволюцкий район, земельный участок расположен в северо-западной части кадастрового квартала 56:23:0811002
190	56:23:1110001:12:3У3	56:23:1110001:12	6	Раздел ЗУ в соответствии со ст.11.4 ЗК РФ	-	-	-	-	-	Вытяжная свеча	Земли сельскохозяйственного назначения	для ведения сельскохозяйственно го производства	Код 6.1 Недропользование	Аренда Колхоз им. Карла Маркса	обл. Оренбургская, р-н Перволюцкий, земельный участок расположен в северо - восточной части кадастрового квартала 56:23:1110001
191	56:19:0000000:3792:3У1	56:19:0000000:3792	6	Раздел ЗУ в соответствии со ст.11.4 ЗК РФ	-	-	-	-	-	Вытяжная свеча	Земли сельскохозяйственного назначения	сельскохозяйственно е использование (код 1.0)	Код 6.1 Недропользование	Земли неразграниченной государственной собственности	Российская Федерация, Оренбургская область, Новосергиевский район, Покровский сельсовет
192	56:19:0409002:3У2	56:19:0409002	6	Раздел ЗУ в соответствии со ст.11.4 ЗК РФ	-	-	-	-	-	Пешеходные дорожки	Земли сельскохозяйственного назначения	для сельскохозяйственно го производства	Код 6.1 Недропользование	Земли неразграниченной государственной собственности	Российская Федерация, Оренбургская область, р-н Новосергиевский
193	56:23:0000000:777:3У3	56:23:0000000:777	6	Раздел ЗУ в соответствии со ст.11.4 ЗК РФ	-	-	-	-	-	Пешеходные дорожки	Земли сельскохозяйственного назначения	для сельскохозяйственно го производства	Код 6.1 Недропользование	Земли ОДС; Аренда Дистанов А.А.	Оренбургская обл., р-н Перволюцкий, с/с Кубанский
194	56:19:1205001:3:3У3	56:19:1205001:3	4	Раздел ЗУ в соответствии со ст.11.4 ЗК РФ	-	-	-	-	-	Пешеходные дорожки	Земли сельскохозяйственного назначения	для сельскохозяйственно го использования	Код 6.1 Недропользование	Аренда ООО Плодхоз Ягодное	Оренбургская область, Новосергиевский район, Покровский сельсовет, земельный участок расположен в юго-западной части кадастрового квартала 56:19:1205001
195	56:19:1205001:5:3У2	56:19:1205001:5	8	Раздел ЗУ в соответствии со ст.11.4 ЗК РФ	-	-	-	-	-	Пешеходные дорожки	Земли сельскохозяйственного назначения	для сельскохозяйственно го использования	Код 6.1 Недропользование	Аренда ООО Плодхоз Ягодное	Оренбургская область, Новосергиевский район, Покровский сельсовет, земельный участок расположен в западной части кадастрового квартала 56:19:1205001
196	56:19:0000000:3572:3У3	56:19:0000000:3572	6	Раздел ЗУ в соответствии со ст.11.4 ЗК РФ	-	-	-	-	-	Пешеходные дорожки	Земли сельскохозяйственного назначения	скотоводство (код 1.8)	Код 6.1 Недропользование	Аренда Емельянов Д.А.	Российская Федерация, Оренбургская область, Новосергиевский район, Покровский сельсовет, земельный участок расположен в восточной части кадастрового квартала 56:19:0000000
197	56:19:0407001:5:3У7	56:19:0407001:5	6	Раздел ЗУ в соответствии со ст.11.4 ЗК РФ	-	-	-	-	-	Пешеходные дорожки	Земли сельскохозяйственного назначения	для сельскохозяйственно го производства	Код 6.1 Недропользование	Сервитут ООО Газпромнефть-Оренбург	Оренбургская обл, р-н Новосергиевский, Кувайский сельсовет
198	56:19:0409002:210:3У4	56:19:0409002:210	12	Раздел ЗУ в соответствии со ст.11.4 ЗК РФ	-	-	-	-	-	Пешеходные дорожки	Земли сельскохозяйственного назначения	с/х использования	Код 6.1 Недропользование	Долевая собственность Муртазин С.А.; Муртазина В.З.; Аренда ООО КФХ Статус	Российская Федерация, Оренбургская область, р-н Новосергиевский, земельный участок расположен в восточной части кадастрового квартала 56:19:0000000
199	56:23:0810001:24:3У1	56:23:0810001:24	248	Раздел ЗУ в соответствии со ст.11.4 ЗК РФ	-	-	-	-	-	Кабель электрический силовой по эстакаде	Земли сельскохозяйственного назначения	для сельскохозяйственно го производства	Код 6.1 Недропользование	Собственность АО Оренбургнефть	Оренбургская область, Перволюцкий район, Кубанский сельсовет, земельный участок расположен в восточной части кадастрового квартала 56:23:0810001
200	56:19:1015007:307:3У4	56:19:1015007:307	18	Раздел ЗУ в соответствии со ст.11.4 ЗК РФ	-	-	-	-	-	Пешеходные дорожки	Земли сельскохозяйственного назначения	для сельскохозяйственно го использования	Код 6.1 Недропользование	Собственность ООО Агрофирма Сузановская	Российская Федерация, Оренбургская область, Новосергиевский р-н, Новосергиевский поссовет

201	56:19:1015001:361:3У2	56:19:1015001:361	39	Раздел ЗУ в соответствии со ст.11.4 ЗК РФ	-	-	-	-	-	Пешеходные дорожки	Земли сельскохозяйственного назначения	для сельскохозяйственного использования	Код 6.1 Недропользование	Собственность Шубин А.Н.	Оренбургская обл. Новосергиевский р-н, с/с Новосергиевский
202	56:19:1506003:115:3У4	56:19:1506003:115	17	Раздел ЗУ в соответствии со ст.11.4 ЗК РФ	-	-	-	-	-	Пешеходные дорожки	Земли сельскохозяйственного назначения	Сельскохозяйственное использование	Код 6.1 Недропользование	Земли ОДС: Аренда Газыева Г.И.	Российская Федерация, Оренбургская область, Новосергиевский район, земельный участок расположен в центральной части кадастрового квартала 56:19:1506003
203	56:19:0000000:4154:3У7	56:19:0000000:4154	16	Раздел ЗУ в соответствии со ст.11.4 ЗК РФ	-	-	-	-	-	Пешеходные дорожки	Земли сельскохозяйственного назначения	для сельскохозяйственного использования	Код 6.1 Недропользование	Собственность ООО Агрофирма Сузановская	Российская Федерация, Оренбургская область, Новосергиевский р-н, Новосергиевский поссовет
204	56:23:0810001:33:3У3	56:23:0810001:33	42	Раздел ЗУ в соответствии со ст.11.4 ЗК РФ	-	-	-	-	-	Кабель электрический силовой по эстакаде	Земли промышленности, энергетики, транспорта, связи, радиовещания, телевидения, информатики, земли для обеспечения космической деятельности, земли обороны, безопасности и земли иного специального назначения	для разработки полезных ископаемых, для строительства пожарного депо Вахитовского месторождения нефти	Код 6.1 Недропользование	Собственность АО Оренбургнефть	Российская Федерация, Оренбургская область, р-н Переволочный, с/с Кубанский, земельный участок расположен в восточной части кадастрового квартала 56:23:0810001
205	56:19:0000000:2181:3У3	56:19:0000000:2181	7	Раздел ЗУ в соответствии со ст.11.4 ЗК РФ	-	-	-	-	-	Контрольно-измерительный пункт	Земли сельскохозяйственного назначения	для сельскохозяйственного производства	Код 6.1 Недропользование	Долевая собственность Лощинин Ю.В., Лощинина Г.М., Емельянов Д.А.; Аренда Емельян	Оренбургская область, Новосергиевский район, Покровский сельсовет
206	56:19:0000000:2194:3У2	56:19:0000000:2194	2	Раздел ЗУ в соответствии со ст.11.4 ЗК РФ	-	-	-	-	-	Контрольно-измерительный пункт	Земли сельскохозяйственного назначения	для сельскохозяйственного производства	Код 6.1 Недропользование	Земли ОДС	Российская Федерация, Оренбургская область, Новосергиевский район, Покровский сельсовет
207	56:19:0000000:3101:3У1	56:19:0000000:3101	2	Раздел ЗУ в соответствии со ст.11.4 ЗК РФ	-	-	-	-	-	Контрольно-измерительный пункт	Земли сельскохозяйственного назначения	сельскохозяйственное использование	Код 6.1 Недропользование	Аренда Емельянов Д.А.	Оренбургская область, Новосергиевский район, с.Козловка, земельный участок расположен в северной и восточной частях кадастрового квартала 56:19:1206001, а также в Западной части кадастрового квартала
208	56:19:0000000:3483:3У2	56:19:0000000:3483	5	Раздел ЗУ в соответствии со ст.11.4 ЗК РФ	-	-	-	-	-	Контрольно-измерительный пункт	Земли сельскохозяйственного назначения	для сельскохозяйственного использования	Код 6.1 Недропользование	Собственность КФХ Бобылево	Российская Федерация, Оренбургская область, р-н Новосергиевский, п Новосергиевка, ул Краснопартизанская
209	56:19:0000000:3424:3У2	56:19:0000000:3424	2	Раздел ЗУ в соответствии со ст.11.4 ЗК РФ	-	-	-	-	-	Контрольно-измерительный пункт	Земли сельскохозяйственного назначения	скотоводство (код 1.8)	Код 6.1 Недропользование	Аренда Антипов Г.Г.	Российская Федерация, Оренбургская область, р-н Новосергиевский, с/с Платовский, земельный участок расположен в центральной части кадастрового квартала 56:19:1106001
210	56:19:0000000:3572:3У5	56:19:0000000:3572	5	Раздел ЗУ в соответствии со ст.11.4 ЗК РФ	-	-	-	-	-	Контрольно-измерительный пункт	Земли сельскохозяйственного назначения	скотоводство (код 1.8)	Код 6.1 Недропользование	Аренда Емельянов Д.А.	Российская Федерация, Оренбургская область, Новосергиевский район, Покровский сельсовет, земельный участок расположен в восточной части кадастрового квартала 56:19:0000000
211	56:19:0000000:3669:3У1	56:19:0000000:3669	3	Раздел ЗУ в соответствии со ст.11.4 ЗК РФ	-	-	-	-	-	Контрольно-измерительный пункт	Земли сельскохозяйственного назначения	для сельскохозяйственного производства	Код 6.1 Недропользование	Собственность Суседко А.Н.	Российская Федерация, Оренбургская область, р-н Новосергиевский, Платовский сельсовет, Покровский сельсовет
212	56:19:0000000:3715:3У2	56:19:0000000:3715	2	Раздел ЗУ в соответствии со ст.11.4 ЗК РФ	-	-	-	-	-	Контрольно-измерительный пункт	Земли сельскохозяйственного назначения	для сельскохозяйственного производства	Код 6.1 Недропользование	Долевая собственность, Родиков О.Е.; ООО КФХ Статус	Российская Федерация, Оренбургская область, р-н Новосергиевский, с/с Платовский
213	56:19:0000000:4154:3У1	56:19:0000000:4154	2	Раздел ЗУ в соответствии со ст.11.4 ЗК РФ	-	-	-	-	-	Контрольно-измерительный пункт	Земли сельскохозяйственного назначения	для сельскохозяйственного использования	Код 6.1 Недропользование	Собственность ООО Агрофирма Сузановская	Российская Федерация, Оренбургская область, Новосергиевский р-н, Новосергиевский поссовет
214	56:19:0000000:670:3У1	56:19:0000000:670	2	Раздел ЗУ в соответствии со ст.11.4 ЗК РФ	-	-	-	-	-	Контрольно-измерительный пункт	Земли сельскохозяйственного назначения	для сельскохозяйственного производства	Код 6.1 Недропользование	Земли ОДС: Аренда ООО КФХ Статус	Оренбургская обл., р-н Новосергиевский, Платовский сельсовет, Покровский сельсовет
215	56:19:0000000:683:3У1	56:19:0000000:683	3	Раздел ЗУ в соответствии со ст.11.4 ЗК РФ	-	-	-	-	-	Контрольно-измерительный пункт	Земли сельскохозяйственного назначения	для сельскохозяйственного использования	Код 6.1 Недропользование	Собственность Донцов Ю.П.	обл. Оренбургская, р-н. Новосергиевский, п/с. Новосергиевский
216	56:19:0407001:5:3У3	56:19:0407001:5	3	Раздел ЗУ в соответствии со ст.11.4 ЗК РФ	-	-	-	-	-	Контрольно-измерительный пункт	Земли сельскохозяйственного назначения	для сельскохозяйственного производства	Код 6.1 Недропользование	Сервитут ООО Газпромнефть-Оренбург	Оренбургская обл, р-н Новосергиевский, Кувайский сельсовет
217	56:19:1011001:81:3У4	56:19:1011001:81	3	Раздел ЗУ в соответствии со ст.11.4 ЗК РФ	-	-	-	-	-	Контрольно-измерительный пункт	Земли сельскохозяйственного назначения	для сельскохозяйственного производства	Код 6.1 Недропользование	Аренда ООО Агрофирма Сузановская	Оренбургская область, Новосергиевский район, Новосергиевский поссовет
218	56:19:1011001:85:3У1	56:19:1011001:85	2	Раздел ЗУ в соответствии со ст.11.4 ЗК РФ	-	-	-	-	-	Контрольно-измерительный пункт	Земли сельскохозяйственного назначения	Для сельскохозяйственного использования	Код 6.1 Недропользование	Аренда Шубин А.Н.	обл. Оренбургская, р-н. Новосергиевский, земельный участок располагается в восточной части кадастрового квартала 56:19:1011001
219	56:19:1012001:140:3У2	56:19:1012001:140	6	Раздел ЗУ в соответствии со ст.11.4 ЗК РФ	-	-	-	-	-	Контрольно-измерительный пункт	Земли сельскохозяйственного назначения	Для сельскохозяйственного производства	Код 6.1 Недропользование	Аренда Плотников Е.Н.	Оренбургская область, Новосергиевский район, Новосергиевский поссовет, земельный участок расположен в центральной части кадастрового

															квартала 56:19:1012001
220	56:19:1015001:361:3У4	56:19:1015001:361	2	Раздел ЗУ в соответствии со ст.11.4 ЗК РФ	-	-	-	-	-	Контрольно-измерительный пункт	Земли сельскохозяйственного назначения	для сельскохозяйственного использования	Код 6.1 Недропользование	Собственность Шубин А.Н.	Оренбургская обл, Новосергиевский р-н, с/с Новосергиевский
221	56:19:1211002:26:3У2	56:19:1211002:26	2	Раздел ЗУ в соответствии со ст.11.4 ЗК РФ	-	-	-	-	-	Контрольно-измерительный пункт	Земли сельскохозяйственного назначения	Для сельскохозяйственного производства	Код 6.1 Недропользование	Долевая собственность Мирошниченко К.Г., Мирошниченко О.Г.	Российская Федерация, Оренбургская область, Новосергиевский район, АО им.Матросова 7500 м от с.Покровка на север
222	56:19:1506001:60:3У2	56:19:1506001:60	2	Раздел ЗУ в соответствии со ст.11.4 ЗК РФ	-	-	-	-	-	Контрольно-измерительный пункт	Земли сельскохозяйственного назначения	Сельскохозяйственное использование	Код 6.1 Недропользование	Земли ОДС; Аренда КФХ Бобылево	Оренбургская область, Новосергиевский район, земельный участок расположен в северной части кадастрового квартала 56:19:1506001
223	56:19:1506002:458:3У4	56:19:1506002:458	4	Раздел ЗУ в соответствии со ст.11.4 ЗК РФ	-	-	-	-	-	Контрольно-измерительный пункт	Земли сельскохозяйственного назначения	Для сельскохозяйственного производства	Код 6.1 Недропользование	Собственность Большакова Г.С.; Аренда АО Оренбургнефть	Российская Федерация, земельный участок расположен в центральной части кадастрового квартала 56:19:1506002
224	56:19:1506003:101:3У1	56:19:1506003:101	4	Раздел ЗУ в соответствии со ст.11.4 ЗК РФ	-	-	-	-	-	Контрольно-измерительный пункт	Земли сельскохозяйственного назначения	Сельскохозяйственное использование	Код 6.1 Недропользование	Собственность КФХ Бобылево	Российская Федерация, Оренбургская область, р-н Новосергиевский, с/с Старобелогорский, земельный участок расположен в северо-восточной части кадастрового квартала 56:19:1506003
225	56:23:0000000:180:3У2	56:23:0000000:180	2	Раздел ЗУ в соответствии со ст.11.4 ЗК РФ	-	-	-	-	-	Контрольно-измерительный пункт	Земли сельскохозяйственного назначения	для сельскохозяйственного производства	Код 6.1 Недропользование	Земли ОДС	обл. Оренбургская, р-н Новосергиевский, Старобелогорский сельсовет, земельный участок расположен в северо-западной части кадастрового квартала 56:19:1506003
226	56:23:0000000:220:3У5	56:23:0000000:220	2	Раздел ЗУ в соответствии со ст.11.4 ЗК РФ	-	-	-	-	-	Контрольно-измерительный пункт	Земли сельскохозяйственного назначения	Для сельскохозяйственного производства	Код 6.1 Недропользование	Земли ОДС; Аренда, Стоногин А.В.	обл. Оренбургская, р-н Перволюцкий, с. Кубанка, ул. Клубниковская, 1а
227	56:23:0000000:4221:3У2	56:23:0000000:4221	3	Раздел ЗУ в соответствии со ст.11.4 ЗК РФ	-	-	-	-	-	Контрольно-измерительный пункт	Земли сельскохозяйственного назначения	для сельскохозяйственного производства	Код 6.1 Недропользование	Собственность Некрылова С.М.	Оренбургская область, Перволюцкий район, Адамовский сельсовет
228	56:23:0000000:4874:3У2	56:23:0000000:4874	2	Раздел ЗУ в соответствии со ст.11.4 ЗК РФ	-	-	-	-	-	Контрольно-измерительный пункт	Земли сельскохозяйственного назначения	Для сельскохозяйственного производства	Код 6.1 Недропользование	Собственность МО Преторийский сельсовет Перволюцкого района; Аренда Колхоз им. Карла Маркса	Оренбургская область, Перволюцкий район, Преторийский сельсовет, земельный участок расположен в северной части кадастрового квартала 56:23:0000000
229	56:23:0000000:5172:3У3	56:23:0000000:5172	4	Раздел ЗУ в соответствии со ст.11.4 ЗК РФ	-	-	-	-	-	Контрольно-измерительный пункт	Земли сельскохозяйственного назначения	Для сельскохозяйственного производства	Код 6.1 Недропользование	Долевая собственность Шелленберг Р.Р.; Шелленберг А.Р.; Шелленберг А.Д.; Шелленб	Оренбургская область, р-н Перволюцкий
230	56:23:0000000:5267:3У2	56:23:0000000:5267	2	Раздел ЗУ в соответствии со ст.11.4 ЗК РФ	-	-	-	-	-	Контрольно-измерительный пункт	Земли сельскохозяйственного назначения	сельскохозяйственное использование (код 1.0)	Код 6.1 Недропользование	Аренда Колхоз им. Карла Маркса	Российская Федерация, Оренбургская область, Перволюцкий район, Преторийский сельсовет, земельный участок расположен в северной части кадастрового квартала 56:23:0
231	56:23:0000000:6159:3У2	56:23:0000000:6159	3	Раздел ЗУ в соответствии со ст.11.4 ЗК РФ	-	-	-	-	-	Контрольно-измерительный пункт	Земли сельскохозяйственного назначения	для сельскохозяйственного производства	Код 6.1 Недропользование	56:23:0000000:6159	Оренбургская область, р-н Перволюцкий
232	56:23:1116002:41:3У1	56:23:1116002:41	5	Раздел ЗУ в соответствии со ст.11.4 ЗК РФ	-	-	-	-	-	Контрольно-измерительный пункт	Земли сельскохозяйственного назначения	Для сельскохозяйственного производства	Код 6.1 Недропользование	Собственность Дубровина Н.Е.	Оренбургская область, Перволюцкий район, земельный участок расположен в северо-восточной части кадастрового квартала 56:23:1116002
233	56:23:0104001:17:3У2	56:23:0104001:17	2	Раздел ЗУ в соответствии со ст.11.4 ЗК РФ	-	-	-	-	-	Контрольно-измерительный пункт	Земли сельскохозяйственного назначения	для ведения сельскохозяйственного производства	Код 6.1 Недропользование	Аренда КХ Саликова В.В.	обл. Оренбургская, р-н Перволюцкий, земельный участок расположен в западной части кадастрового квартала 56:23:0104001
234	56:23:0104001:47:3У2	56:23:0104001:47	8	Раздел ЗУ в соответствии со ст.11.4 ЗК РФ	-	-	-	-	-	Контрольно-измерительный пункт	Земли сельскохозяйственного назначения	для ведения сельскохозяйственного производства	Код 6.1 Недропользование	Аренда КХ Саликова В.В.	Оренбургская область, Перволюцкий район, Абрамовский сельсовет, участок расположен в северо-западной части кадастрового квартала 56:23:0104001
235	56:23:0810001:28:3У3	56:23:0810001:28	8	Раздел ЗУ в соответствии со ст.11.4 ЗК РФ	-	-	-	-	-	Контрольно-измерительный пункт	Земли сельскохозяйственного назначения	Для сельскохозяйственного производства	Код 6.1 Недропользование	Собственность Пеннер И.Я.	обл. Оренбургская, р-н Перволюцкий, Кубанский сельсовет.
236	56:23:0000000:5832:3У1	56:23:0000000:5832	2	Раздел ЗУ в соответствии со ст.11.4 ЗК РФ	-	-	-	-	-	Контрольно-измерительный пункт	Земли сельскохозяйственного назначения	для сельскохозяйственного производства	Код 6.1 Недропользование	Собственность Пеннер Я.К.	Российская Федерация, Оренбургская область, Перволюцкий район, Кубанский сельсовет, участок расположен в кадастровом квартале 56:23:08
237	56:23:0104001:35:3У1	56:23:0104001:35	2	Раздел ЗУ в соответствии со ст.11.4 ЗК РФ	-	-	-	-	-	Контрольно-измерительный пункт	Земли сельскохозяйственного назначения	для сельскохозяйственного производства	Код 6.1 Недропользование	Аренда КХ Саликова В.В.	Оренбургская обл., р-н Перволюцкий, с/с Абрамовский. Участок расположен в западной части кадастрового квартала 56:23:0104001
238	56:23:0207002:27:3У3	56:23:0207002:27	3	Раздел ЗУ в соответствии со ст.11.4 ЗК РФ	-	-	-	-	-	Контрольно-измерительный пункт	Земли сельскохозяйственного назначения	Для сельскохозяйственного производства	Код 6.1 Недропользование	Собственность Некрылов А.Г.	Оренбургская область, Перволюцкий район, Адамовский сельсовет

239	56:23:1110001:12:3У1	56:23:1110001:12	3	Раздел ЗУ в соответствии со ст.11.4 ЗК РФ	-	-	-	-	-	Контрольно-измерительный пункт	Земли сельскохозяйственного назначения	для ведения сельскохозяйственно го производства	Код 6.1 Недропользование	Аренда Колхоз им. Карла Маркса	обл. Оренбургская, р-н Перволюцкий, земельный участок расположен в северо - восточной части кадастрового квартала 56:23:1110001
240	56:19:0000000:2181:3У4	56:19:0000000:2181	15	Раздел ЗУ в соответствии со ст.11.4 ЗК РФ	-	-	-	-	-	Опознавательный знак	Земли сельскохозяйственного назначения	для сельскохозяйственно го производства	Код 6.1 Недропользование	Долевая собственность Лощинин Ю.В., Лощинина Г.М., Емельянов Д.А.; Аренда Емельян	Оренбургская область, Новосергиевский район, Покровский сельсовет
241	56:19:0000000:2194:3У1	56:19:0000000:2194	3	Раздел ЗУ в соответствии со ст.11.4 ЗК РФ	-	-	-	-	-	Опознавательный знак	Земли сельскохозяйственного назначения	для сельскохозяйственно го производства	Код 6.1 Недропользование	Земли ОДС	Российская Федерация, Оренбургская область, Новосергиевский район, Покровский сельсовет
242	56:19:0000000:223:3У1	56:19:0000000:223	2	Раздел ЗУ в соответствии со ст.11.4 ЗК РФ	-	-	-	-	-	Опознавательный знак	Земли сельскохозяйственного назначения	для сельскохозяйственно го использования	Код 6.1 Недропользование	Земли ОДС; Аренда КФХ Бобылево	Оренбургская обл, р-н Новосергиевский, п Новосергиевка, ул Краснопартизанская, 20
243	56:19:0000000:2917:3У2	56:19:0000000:2917	4	Раздел ЗУ в соответствии со ст.11.4 ЗК РФ	-	-	-	-	-	Опознавательный знак	Земли сельскохозяйственного назначения	для сельскохозяйственно го производства	Код 6.1 Недропользование	Аренда ООО Агрофирма Сузановская	Оренбургская область, Новосергиевский поссовет, земельный участок расположен в юго-западной части кадастрового квартала 56:19:0000000
244	56:19:0000000:3424:3У1	56:19:0000000:3424	3	Раздел ЗУ в соответствии со ст.11.4 ЗК РФ	-	-	-	-	-	Опознавательный знак	Земли сельскохозяйственного назначения	скотоводство (код 1.8)	Код 6.1 Недропользование	Аренда Антипов Г.Г.	Российская Федерация, Оренбургская область, р-н Новосергиевский, с/с Платовский, земельный участок расположен в центральной части кадастрового квартала 56:19:1106001
245	56:19:0000000:3483:3У3	56:19:0000000:3483	19	Раздел ЗУ в соответствии со ст.11.4 ЗК РФ	-	-	-	-	-	Опознавательный знак	Земли сельскохозяйственного назначения	для сельскохозяйственно го использования	Код 6.1 Недропользование	Собственность КФХ Бобылево	Российская Федерация, Оренбургская область, р-н Новосергиевский, п Новосергиевка, ул Краснопартизанская
246	56:19:0000000:3572:3У6	56:19:0000000:3572	7	Раздел ЗУ в соответствии со ст.11.4 ЗК РФ	-	-	-	-	-	Опознавательный знак	Земли сельскохозяйственного назначения	скотоводство (код 1.8)	Код 6.1 Недропользование	Аренда Емельянов Д.А.	Российская Федерация, Оренбургская область, Новосергиевский район, Покровский сельсовет, земельный участок расположен в восточной части кадастрового квартала 56:19:0000000
247	56:19:0000000:3650:3У1	56:19:0000000:3650	2	сервитут	-	-	-	56:19:0000000:3650	-	Опознавательный знак (сервитут)	Земли промышленности, энергетики, транспорта, связи, радиовещания, телевидения, информатики, земли для обеспечения космической деятельности, земли обороны, безопасности и земли иного специального назначения	Автомобильный транспорт	Автомобильный транспорт	РФ, Федеральное казенное учреждение "Федеральное управление автомобильных дорог" "Приуралье" Федерального дорожного агентства	Российская Федерация, Оренбургская область, р-н Новосергиевский
248	56:19:0000000:3654:3У1	56:19:0000000:3654	2	Раздел ЗУ в соответствии со ст.11.4 ЗК РФ	-	-	-	-	-	Опознавательный знак	Земли сельскохозяйственного назначения	Сельскохозяйственн ое использование	Код 6.1 Недропользование	ООО Газпромнефть-Оренбург	Российская Федерация, Оренбургская область, р-н Новосергиевский, Платовский й сельсовет, земельный участок расположен в кадастровом квартале 56:19:0000000
249	56:19:0000000:3669:3У2	56:19:0000000:3669	7	Раздел ЗУ в соответствии со ст.11.4 ЗК РФ	-	-	-	-	-	Опознавательный знак	Земли сельскохозяйственного назначения	для сельскохозяйственно го производства	Код 6.1 Недропользование	Собственность Суседко А.Н.	Российская Федерация, Оренбургская область, р-н Новосергиевский, Платовский сельсовет, Покровский сельсовет
250	56:19:0000000:3715:3У1	56:19:0000000:3715	6	Раздел ЗУ в соответствии со ст.11.4 ЗК РФ	-	-	-	-	-	Опознавательный знак	Земли сельскохозяйственного назначения	для сельскохозяйственно го производства	Код 6.1 Недропользование	Долевая собственность, Родиков О.Е.; ООО КФХ Статус	Российская Федерация, Оренбургская область, р-н Новосергиевский, с/с Платовский
251	56:19:0000000:3789:3У1	56:19:0000000:3789	2	Раздел ЗУ в соответствии со ст.11.4 ЗК РФ	-	-	-	-	-	Опознавательный знак	Земли сельскохозяйственного назначения	сельскохозяйственно е использование (код 1.0)	Код 6.1 Недропользование	Земли неразграниченной государственной собственности	Российская Федерация, Оренбургская область, Новосергиевский район, Платовский сельсовет
252	56:19:0000000:3795:3У1	56:19:0000000:3795	4	Раздел ЗУ в соответствии со ст.11.4 ЗК РФ	-	-	-	-	-	Опознавательный знак	Земли сельскохозяйственного назначения	для ведения крестьянского хозяйства	Код 6.1 Недропользование	Собственность Козачков В.И.	обл. Оренбургская, р-н Новосергиевский
253	56:19:0000000:4154:3У2	56:19:0000000:4154	3	Раздел ЗУ в соответствии со ст.11.4 ЗК РФ	-	-	-	-	-	Опознавательный знак	Земли сельскохозяйственного назначения	для сельскохозяйственно го использования	Код 6.1 Недропользование	Собственность ООО Агрофирма Сузановская	Российская Федерация, Оренбургская область, Новосергиевский р-н, Новосергиевский поссовет
254	56:19:0000000:4200:3У1	56:19:0000000:4200	2	Раздел ЗУ в соответствии со ст.11.4 ЗК РФ	-	-	-	-	-	Опознавательный знак	Земли сельскохозяйственного назначения	для сельскохозяйственно го использования	Код 6.1 Недропользование	Собственность Шубин А.Н.	Российская Федерация, Оренбургская область, Новосергиевский р-н, Новосергиевский с/с, земельный участок расположен в восточной части кадастрового квартала 56:19:1015004
255	56:19:0000000:670:3У2	56:19:0000000:670	4	Раздел ЗУ в соответствии со ст.11.4 ЗК РФ	-	-	-	-	-	Опознавательный знак	Земли сельскохозяйственного назначения	для сельскохозяйственно го производства	Код 6.1 Недропользование	Земли ОДС; Аренда ООО КФХ Статус	Оренбургская обл., р-н Новосергиевский, Платовский сельсовет, Покровский сельсовет
256	56:19:0000000:683:3У2	56:19:0000000:683	3	Раздел ЗУ в соответствии со ст.11.4 ЗК РФ	-	-	-	-	-	Опознавательный знак	Земли сельскохозяйственного назначения	для сельскохозяйственно го использования	Код 6.1 Недропользование	Собственность Донцов Ю.П.	обл. Оренбургская, р-н. Новосергиевский, п/с. Новосергиевский
257	56:19:0407001:5:3У4	56:19:0407001:5	8	Раздел ЗУ в соответствии со	-	-	-	-	-	Опознавательный знак	Земли сельскохозяйственного	для сельскохозяйственно	Код 6.1 Недропользование	Сервитут ООО Газпромнефть-	Оренбургская обл, р-н Новосергиевский, Кувайский

Раздел 6 «Проект межевания территории. Текстовая часть»

				ст.11.4 ЗК РФ							назначения	го производства		Оренбург	сельсовет
258	56:19:0409002:210:3У6	56:19:0409002:210	4	Раздел ЗУ в соответствии со ст.11.4 ЗК РФ	-	-	-	-	-	Опознавательный знак	Земли сельскохозяйственного назначения	с/х использования	Код 6.1 Недропользование	Долевая собственность Муртазин С.А.; Муртазина В.З.; Аренда ООО КФХ Статус	Российская Федерация, Оренбургская область, р-н Новосергиевский, земельный участок расположен в восточной части кадастрового квартала 56:19:0000000
259	56:19:0409002:216:3У1	56:19:0409002:216	3	Раздел ЗУ в соответствии со ст.11.4 ЗК РФ	-	-	-	-	-	Опознавательный знак	Земли сельскохозяйственного назначения	с/х использования	Код 6.1 Недропользование	Собственность Аюкасова М.М.; Аренда ООО КФХ Статус	Российская Федерация, Оренбургская область, р-н Новосергиевский, с/с Кувайский, земельный участок расположен в юго-восточной части кадастрового квартала 56:19:0409002
260	56:19:0410002:5:3У1	56:19:0410002:5	2	Раздел ЗУ в соответствии со ст.11.4 ЗК РФ	-	-	-	-	-	Опознавательный знак	Земли сельскохозяйственного назначения	с/х использование	Код 6.1 Недропользование	Долевая собственность, Гайсина Миникбика Давлетбердеевна; Жидик Анатолий Васильевич; Аренда, Кулешов Юрий Васильевич; Аренда, Рублев Валерий Игоревич	Российская Федерация, Оренбургская область, р-н Новосергиевский
261	56:19:0410003:7:3У1	56:19:0410003:7	5	Раздел ЗУ в соответствии со ст.11.4 ЗК РФ	-	-	-	-	-	Опознавательный знак	Земли сельскохозяйственного назначения	Выращивание зерновых и иных сельскохозяйственн ых культур (код 1.2)	Код 6.1 Недропользование	Собственность ЗАО «имени Дзержинского»	Российская Федерация, Оренбургская область, р-н Новосергиевский, с/с Кувайский, земельный участок расположен в юго-восточной части кадастрового квартала 56:19:0410003
262	56:19:0000000:4:3У2	56:19:0000000:4	2	Раздел ЗУ в соответствии со ст.11.4 ЗК РФ	-	-	-	-	-	Опознавательный знак	Земли промышленности, энергетики, транспорта, связи, радиовещания, телевидения, информатики, земли для обеспечения космической деятельности, земли обороны, безопасности и земли иного специального назначения	обеспечение деятельности организации и эксплуатации объектов железнодорожного транспорта	Код 6.1 Недропользование	56:19:0000000:4	Оренбургская обл., р-н Новосергиевский
263	56:19:0411001:13:3У1	56:19:0411001:13	2	Раздел ЗУ в соответствии со ст.11.4 ЗК РФ	-	-	-	-	-	Опознавательный знак	Земли сельскохозяйственного назначения	Выращивание зерновых и иных сельскохозяйственн ых культур (код 1.2)	Код 6.1 Недропользование	Собственность Балабушкин А.Н.	Российская Федерация, Оренбургская область, р-н Новосергиевский, с/с Кувайский, земельный участок расположен в юго-восточной части кадастрового квартала 56:19:0410003
264	56:19:0411001:17:3У1	56:19:0411001:17	3	Раздел ЗУ в соответствии со ст.11.4 ЗК РФ	-	-	-	-	-	Опознавательный знак	Земли сельскохозяйственного назначения	Для сельскохозяйственно го производства	Код 6.1 Недропользование	Долевая собственность Муравьев Н.Г., Муравьева Л.Д.	Российская Федерация, Оренбургская область, р-н Новосергиевский
265	56:19:1010001:32:3У1	56:19:1010001:32	3	Раздел ЗУ в соответствии со ст.11.4 ЗК РФ	-	-	-	-	-	Опознавательный знак	Земли сельскохозяйственного назначения	для сельскохозяйственно го производства	Код 6.1 Недропользование	56:19:1010001:32	Оренбургская область, Новосергиевский район, Новосергиевский поссовет, земельный участок расположен в южной части кадастрового квартала 56:19:1010001
266	56:19:1011001:81:3У5	56:19:1011001:81	5	Раздел ЗУ в соответствии со ст.11.4 ЗК РФ	-	-	-	-	-	Опознавательный знак	Земли сельскохозяйственного назначения	для сельскохозяйственно го производства	Код 6.1 Недропользование	Аренда ООО Агрофирма Сузановская	Оренбургская область, Новосергиевский район, Новосергиевский поссовет
267	56:19:1011001:85:3У2	56:19:1011001:85	4	Раздел ЗУ в соответствии со ст.11.4 ЗК РФ	-	-	-	-	-	Опознавательный знак	Земли сельскохозяйственного назначения	Для сельскохозяйственно го использования	Код 6.1 Недропользование	Аренда Шубин А.Н.	обл. Оренбургская, р-н. Новосергиевский, земельный участок располагается в восточной части кадастрового квартала 56:19:1011001
268	56:19:1012001:140:3У1	56:19:1012001:140	7	Раздел ЗУ в соответствии со ст.11.4 ЗК РФ	-	-	-	-	-	Опознавательный знак	Земли сельскохозяйственного назначения	Для сельскохозяйственно го производства	Код 6.1 Недропользование	Аренда Плотников Е.Н.	Оренбургская область, Новосергиевский район, Новосергиевский поссовет, земельный участок расположен в центральной части кадастрового квартала 56:19:1012001
269	56:19:1014002:84:3У1	56:19:1014002:84	4	Раздел ЗУ в соответствии со ст.11.4 ЗК РФ	-	-	-	-	-	Опознавательный знак	Земли сельскохозяйственного назначения	для сельскохозяйственно го использования	Код 6.1 Недропользование	Собственность Шубин А.Н.	Оренбургская обл, р-н Новосергиевский, Новосергиевский поссовет
270	56:19:1015001:361:3У5	56:19:1015001:361	3	Раздел ЗУ в соответствии со ст.11.4 ЗК РФ	-	-	-	-	-	Опознавательный знак	Земли сельскохозяйственного назначения	для сельскохозяйственно го использования	Код 6.1 Недропользование	Собственность Шубин А.Н.	Оренбургская обл, Новосергиевский р-н, с/с Новосергиевский
271	56:19:1015003:96:3У1	56:19:1015003:96	2	Раздел ЗУ в соответствии со ст.11.4 ЗК РФ	-	-	-	-	-	Опознавательный знак	Земли сельскохозяйственного назначения	для сельскохозяйственно го использования	Код 6.1 Недропользование	Собственность Донцов Ю.П.	Оренбургская область, Новосергиевский район, Новосергиевский сельсовет
272	56:19:1015007:307:3У6	56:19:1015007:307	3	Раздел ЗУ в соответствии со ст.11.4 ЗК РФ	-	-	-	-	-	Опознавательный знак	Земли сельскохозяйственного назначения	для сельскохозяйственно го использования	Код 6.1 Недропользование	Собственность ООО Агрофирма Сузановская	Российская Федерация, Оренбургская область, Новосергиевский р-н, Новосергиевский поссовет
273	56:19:1205001:5:3У4	56:19:1205001:5	3	Раздел ЗУ в соответствии со ст.11.4 ЗК РФ	-	-	-	-	-	Опознавательный знак	Земли сельскохозяйственного назначения	для сельскохозяйственно го использования	Код 6.1 Недропользование	Аренда ООО Плодхоз Ягодное	Оренбургская область, Новосергиевский район, Покровский сельсовет, земельный участок расположен в западной части кадастрового квартала 56:19:1205001
274	56:19:1206002:215:3У1	56:19:1206002:215	3	Раздел ЗУ в соответствии со ст.11.4 ЗК РФ	-	-	-	-	-	Опознавательный знак	Земли сельскохозяйственного назначения	выращивание зерновых и иных сельскохозяйственн	Код 6.1 Недропользование	Земли неразграниченной государственной	Российская Федерация, Оренбургская обл., Новосергиевский р-н, с/с

											ых культур (1.2), овощеводство (1.3), выращивание тонизирующих, лекарственных, цветочных культур (1.4), садоводство (1.5), выращивание льна (1.6)		собственности	Покровский, земельный участок расположен в южной части кадастрового квартала 56:19:1206002	
275	56:19:1211002:26:3У1	56:19:1211002:26	4	Раздел ЗУ в соответствии со ст.11.4 ЗК РФ	-	-	-	-	-	Опознавательный знак	Земли сельскохозяйственного назначения	Для сельскохозяйственно го производства	Код 6.1 Недропользование	Долевая собственность Мирошниченко К.Г., Мирошниченко О.Г.	Российская Федерация, Оренбургская область, Новосергиевский район, АО им.Матросова 7500 м от с.Покровка на север
276	56:19:1506001:60:3У3	56:19:1506001:60	9	Раздел ЗУ в соответствии со ст.11.4 ЗК РФ	-	-	-	-	-	Опознавательный знак	Земли сельскохозяйственного назначения	Сельскохозяйственн ое использование	Код 6.1 Недропользование	Земли ОДС; Аренда КФХ Бобылево	Оренбургская область, Новосергиевский район, земельный участок расположен в северной части кадастрового квартала 56:19:1506001
277	56:19:1506003:101:3У2	56:19:1506003:101	7	Раздел ЗУ в соответствии со ст.11.4 ЗК РФ	-	-	-	-	-	Опознавательный знак	Земли сельскохозяйственного назначения	Сельскохозяйственн ое использование	Код 6.1 Недропользование	Собственность КФХ Бобылево	Российская Федерация, Оренбургская область, р-н Новосергиевский, с/с Старобелогорский, земельный участок расположен в северо- восточной части кадастрового квартала 56:19:1506003
278	56:19:1506003:112:3У4	56:19:1506003:112	3	Раздел ЗУ в соответствии со ст.11.4 ЗК РФ	-	-	-	-	-	Опознавательный знак	Земли сельскохозяйственного назначения	Сельскохозяйственн ое использование	Код 6.1 Недропользование	Земли ОДС; Аренда КФХ Бобылево	Российская Федерация, Оренбургская область, р-н Новосергиевский, с/с Старобелогорский, земельный участок расположен в северо- западной части кадастрового квартала 56:19:1506003
279	56:19:1506003:115:3У5	56:19:1506003:115	5	Раздел ЗУ в соответствии со ст.11.4 ЗК РФ	-	-	-	-	-	Опознавательный знак	Земли сельскохозяйственного назначения	Сельскохозяйственн ое использование	Код 6.1 Недропользование	Земли ОДС; Аренда Газыева Г.И.	Российская Федерация, Оренбургская область, Новосергиевский район, земельный участок расположен в центральной части кадастрового квартала 56:19:1506003
280	56:19:1015001:371:3У1	56:19:1015001:371	2	Раздел ЗУ в соответствии со ст.11.4 ЗК РФ	-	-	-	-	-	Опознавательный знак	Земли сельскохозяйственного назначения	для сельскохозяйственно го использования	Код 6.1 Недропользование	Собственность Волков Е.В.; Аренда Маникбаев А.А.	Российская Федерация, Оренбургская область, Новосергиевский район, Новосергиевский поссовет. Земельный участок расположен в восточной части кадастрового квартала 56:19:1015001
281	56:23:0000000:4221:3У1	56:23:0000000:4221	3	Раздел ЗУ в соответствии со ст.11.4 ЗК РФ	-	-	-	-	-	Опознавательный знак	Земли сельскохозяйственного назначения	Для сельскохозяйственно го производства	Код 6.1 Недропользование	Собственность Некрылова С.М.	Оренбургская область, Переволоцкий район, Адамовский сельсовет
282	56:23:0000000:4865:3У1	56:23:0000000:4865	4	Раздел ЗУ в соответствии со ст.11.4 ЗК РФ	-	-	-	-	-	Опознавательный знак	Земли сельскохозяйственного назначения	Для сельскохозяйственно го производства	Код 6.1 Недропользование	Собственность Гармс Р.К.	Оренбургская область, Переволоцкий район, Преторийский сельсовет, земельный участок расположен в северной части кадастрового квартала 56:23:0000000
283	56:23:0000000:4874:3У1	56:23:0000000:4874	3	Раздел ЗУ в соответствии со ст.11.4 ЗК РФ	-	-	-	-	-	Опознавательный знак	Земли сельскохозяйственного назначения	Для сельскохозяйственно го производства	Код 6.1 Недропользование	Собственность МО Преторийский сельсовет Переволоцкого района; Аренда Колхоз им. Карла Маркса	Оренбургская область, Переволоцкий район, Преторийский сельсовет, земельный участок расположен в северной части кадастрового квартала 56:23:0000000
284	56:23:0000000:5172:3У4	56:23:0000000:5172	7	Раздел ЗУ в соответствии со ст.11.4 ЗК РФ	-	-	-	-	-	Опознавательный знак	Земли сельскохозяйственного назначения	Для сельскохозяйственно го производства	Код 6.1 Недропользование	Долевая собственность Шелленберг Р.Р.; Шелленберг А.Р.; Шелленберг А.Д.; Шелленб	Оренбургская область, р-н Переволоцкий
285	56:23:0000000:5267:3У1	56:23:0000000:5267	8	Раздел ЗУ в соответствии со ст.11.4 ЗК РФ	-	-	-	-	-	Опознавательный знак	Земли сельскохозяйственного назначения	сельскохозяйственно е использование (код 1.0)	Код 6.1 Недропользование	Аренда Колхоз им. Карла Маркса	Российская Федерация, Оренбургская область, Переволоцкий район, Преторийский сельсовет, земельный участок расположен в северной части кадастрового квартала 56:23:0
286	56:23:0000000:5300:3У1	56:23:0000000:5300	3	Раздел ЗУ в соответствии со ст.11.4 ЗК РФ	-	-	-	-	-	Опознавательный знак	Земли сельскохозяйственного назначения	Для сельскохозяйственно го производства	Код 6.1 Недропользование	Собственность Дубровина О.Р.	Российская Федерация, Оренбургская область, р-н Переволоцкий, Япрынецевский сельсовет, земельный участок расположен в центральной части кадастрового квартала 56:23:0000000
287	56:23:0000000:5567:3У1	56:23:0000000:5567	2	Раздел ЗУ в соответствии со ст.11.4 ЗК РФ	-	-	-	-	-	Опознавательный знак	Земли сельскохозяйственного назначения	для сельскохозяйственно го производства	Код 6.1 Недропользование	Собственность Пеннер В.Н.	Российская Федерация, Оренбургская область, Переволоцкий район, Кубанский сельсовет, участок расположен в кадастровом квартале 56:23:08
288	56:23:0000000:5832:3У2	56:23:0000000:5832	3	Раздел ЗУ в соответствии со ст.11.4 ЗК РФ	-	-	-	-	-	Опознавательный знак	Земли сельскохозяйственного назначения	для сельскохозяйственно го производства	Код 6.1 Недропользование	Собственность Пеннер Я.К.	Российская Федерация, Оренбургская область, Переволоцкий район, Кубанский сельсовет, участок расположен в кадастровом квартале 56:23:08
289	56:23:0000000:6159:3У3	56:23:0000000:6159	3	Раздел ЗУ в	-	-	-	-	-	Опознавательный знак	Земли	для	Код 6.1	56:23:0000000:6159	Оренбургская область, р-н

				соответствии со ст.11.4 ЗК РФ							сельскохозяйственного назначения	сельскохозяйственно го производства	Недропользование		Переволоцкий
290	56:23:0104001:17:3У1	56:23:0104001:17	4	Раздел ЗУ в соответствии со ст.11.4 ЗК РФ	-	-	-	-	-	Опознавательный знак	Земли сельскохозяйственного назначения	для ведения сельскохозяйственно го производства	Код 6.1 Недропользование	Аренда КХ Саликова В.В.	обл. Оренбургская, р-н Переволоцкий, земельный участок расположен в западной части кадастрового квартала 56:23:0104001
291	56:23:0104001:19:3У1	56:23:0104001:19	4	Раздел ЗУ в соответствии со ст.11.4 ЗК РФ	-	-	-	-	-	Опознавательный знак	Земли сельскохозяйственного назначения	Для ведения сельскохозяйственно го производства	Код 6.1 Недропользование	Аренда КХ Саликова В.В.	обл. Оренбургская, р-н Переволоцкий, земельный участок расположен в западной части кадастрового квартала 56:23:0104001
292	56:23:0104001:47:3У1	56:23:0104001:47	14	Раздел ЗУ в соответствии со ст.11.4 ЗК РФ	-	-	-	-	-	Опознавательный знак	Земли сельскохозяйственного назначения	для ведения сельскохозяйственно го производства	Код 6.1 Недропользование	Аренда КХ Саликова В.В.	Оренбургская область, Переволоцкий район, Абрамовский сельсовет, участок расположен в северо-западной части кадастрового квартала 56:23:0104001
293	56:23:0207002:27:3У4	56:23:0207002:27	6	Раздел ЗУ в соответствии со ст.11.4 ЗК РФ	-	-	-	-	-	Опознавательный знак	Земли сельскохозяйственного назначения	Для сельскохозяйственно го производства	Код 6.1 Недропользование	Собственность Некрылов А.Г.	Оренбургская область, Переволоцкий район, Адамовский сельсовет
294	56:23:0810001:28:3У4	56:23:0810001:28	10	Раздел ЗУ в соответствии со ст.11.4 ЗК РФ	-	-	-	-	-	Опознавательный знак	Земли сельскохозяйственного назначения	Для сельскохозяйственно го производства	Код 6.1 Недропользование	Собственность Пеннер И.Я.	обл. Оренбургская, р-н Переволоцкий, Кубанский сельсовет.
295	56:23:0811001:286:3У2	56:23:0811001:286	5	Раздел ЗУ в соответствии со ст.11.4 ЗК РФ	-	-	-	-	-	Опознавательный знак	Земли сельскохозяйственного назначения	для сельскохозяйственно го производства	Код 6.1 Недропользование	Собственность Пеннер М.Д.	Российская Федерация, Оренбургская обл., Переволоцкий р-н, Кубанский сельсовет, участок расположен в кадастровом квартале 56:23:0811001
296	56:23:0811002:257:3У1	56:23:0811002:257	4	Раздел ЗУ в соответствии со ст.11.4 ЗК РФ	-	-	-	-	-	Опознавательный знак	Земли сельскохозяйственного назначения	Для сельскохозяйственно го производства	Код 6.1 Недропользование	Собственность Чугунов В.Г.; Аренда Дистанов А.А.	Российская Федерация, Оренбургская обл., Переволоцкий р-н, с/с Кубанский, участок расположен в кадастровом квартале 56:23:0811002
297	56:23:0811002:258:3У1	56:23:0811002:258	2	Раздел ЗУ в соответствии со ст.11.4 ЗК РФ	-	-	-	-	-	Опознавательный знак	Земли сельскохозяйственного назначения	Для сельскохозяйственно го производства	Код 6.1 Недропользование	Собственность Аскаров И.А.; Аренда Дистанов А.А.	Российская Федерация, Оренбургская обл., Переволоцкий р-н, с/с Кубанский, участок расположен в кадастровом квартале 56:23:0811002
298	56:23:1110001:12:3У2	56:23:1110001:12	5	Раздел ЗУ в соответствии со ст.11.4 ЗК РФ	-	-	-	-	-	Опознавательный знак	Земли сельскохозяйственного назначения	для ведения сельскохозяйственно го производства	Код 6.1 Недропользование	Аренда Колхоз им. Карла Маркса	обл. Оренбургская, р-н Переволоцкий, земельный участок расположен в северо - восточной части кадастрового квартала 56:23:1110001
299	56:23:0811002:259:3У1	56:23:0811002:259	2	Раздел ЗУ в соответствии со ст.11.4 ЗК РФ	-	-	-	-	-	Опознавательный знак	Земли сельскохозяйственного назначения	Для сельскохозяйственно го производства	Код 6.1 Недропользование	Собственность Вельк И.К.; Аренда Дистанов А.А.	Российская Федерация, Оренбургская область, Переволоцкий р-н, с/с Кубанский, участок расположен в кадастровом квартале 56:23:0811002
300	56:23:1110001:5:3У1	56:23:1110001:5	2	Раздел ЗУ в соответствии со ст.11.4 ЗК РФ	-	-	-	-	-	Опознавательный знак	Земли сельскохозяйственного назначения	для ведения сельскохозяйственно го производства	Код 6.1 Недропользование	Аренда Колхоз им. Карла Маркса	Оренбургская обл, р-н Переволоцкий, земельный участок расположен в юго- западной части кадастрового квартала 56:23:1110001
301	56:23:1112001:3:3У1	56:23:1112001:3	3	Раздел ЗУ в соответствии со ст.11.4 ЗК РФ	-	-	-	-	-	Опознавательный знак	Земли сельскохозяйственного назначения	Сельскохозяйственн ое использование (код 1.0)	Код 6.1 Недропользование	Аренда Колхоз им. Карла Маркса	Российская Федерация, Оренбургская область, Переволоцкий район, Преторийский сельсовет, земельный участок расположен в центральной части кадастрового квартала 56:23:1112001
302	56:23:1114003:40:3У1	56:23:1114003:40	3	Раздел ЗУ в соответствии со ст.11.4 ЗК РФ	-	-	-	-	-	Опознавательный знак	Земли сельскохозяйственного назначения	Для сельскохозяйственно го производства	Код 6.1 Недропользование	Собственность Дубровина О.Р.; Аренда ООО Газпромнефть- Оренбург	Оренбургская область, р-н Переволоцкий, с/с Преторийский, земельный участок расположен в северо-восточной части кадастрового квартала 56:23:1114003
303	56:23:1116002:41:3У2	56:23:1116002:41	8	Раздел ЗУ в соответствии со ст.11.4 ЗК РФ	-	-	-	-	-	Опознавательный знак	Земли сельскохозяйственного назначения	Для сельскохозяйственно го производства	Код 6.1 Недропользование	Собственность Дубровина Н.Е.	Оренбургская область, Переволоцкий район, земельный участок расположен в северо- восточной части кадастрового квартала 56:23:1116002
304	56:19:1506002:458:3У5	56:19:1506002:458	6	Раздел ЗУ в соответствии со ст.11.4 ЗК РФ	-	-	-	-	-	Опознавательный знак	Земли сельскохозяйственного назначения	Для сельскохозяйственно го производства	Код 6.1 Недропользование	Собственность Большакова Г.С.; Аренда АО Оренбургнефть	Российская Федерация, земельный участок расположен в центральной части кадастрового квартала 56:19:1506002
305	56:19:1506002:458:3У7	56:19:1506002:458	43	Раздел ЗУ в соответствии со ст.11.4 ЗК РФ	-	-	-	-	-	Пешеходные дорожки	Земли сельскохозяйственного назначения	Для сельскохозяйственно го производства	Код 6.1 Недропользование	Собственность Большакова Г.С.; Аренда АО Оренбургнефть	Российская Федерация, земельный участок расположен в центральной части кадастрового квартала 56:19:1506002
306	56:19:1506002:458:3У8	56:19:1506002:458	96	Раздел ЗУ в соответствии со ст.11.4 ЗК РФ	-	-	-	-	-	Кабель электрический силовой по эстакаде	Земли сельскохозяйственного назначения	Для сельскохозяйственно го производства	Код 6.1 Недропользование	Собственность Большакова Г.С.; Аренда АО Оренбургнефть	Российская Федерация, земельный участок расположен в центральной части кадастрового квартала 56:19:1506002
307	56:23:0104001:28:3У2	56:23:0104001:28	7	Раздел ЗУ в соответствии со ст.11.4 ЗК РФ	-	-	-	-	-	Опознавательный знак	Земли сельскохозяйственного назначения	Для ведения сельскохозяйственно го производства	Код 6.1 Недропользование	Аренда Соловых Г.Ф.	обл. Оренбургская, р-н Переволоцкий, земельный участок расположен в западной части

															кадастрового квартала 56:23:0104001
308	56:23:0104001:28:3У1	56:23:0104001:28	5	Раздел ЗУ в соответствии со ст.11.4 ЗК РФ	-	-	-	-	-	Контрольно-измерительный пункт	Земли сельскохозяйственного назначения	Для ведения сельскохозяйственно го производства	Код 6.1 Недропользование	Аренда Соловых Г.Ф.	обл. Оренбургская, р-н Переволочий, земельный участок расположен в западной части кадастрового квартала 56:23:0104001
309	56:23:0811001:3У1	56:23:0811001	1	сервитут	-	-	-	56:23:0811001	-	Опознавательный знак (сервитут)	Земли сельскохозяйственного назначения	для сельскохозяйственно го производства	для сельскохозяйственно го производства	Земли неразграниченной государственной собственности	Оренбургская обл, р-н Переволочий
310	56:23:0000000:180:3У1	56:23:0000000:180	10	Раздел ЗУ в соответствии со ст.11.4 ЗК РФ	-	-	-	-	-	Опознавательный знак	Земли сельскохозяйственного назначения	для сельскохозяйственно го производства	Код 6.1 Недропользование	Земли ОДС	обл. Оренбургская, р-н Новосергиевский, Старобелогорский сельсовет, земельный участок расположен в северо-западной части кадастрового квартала 56 :19:1506003
311	56:23:0000000:180:3У3	56:23:0000000:180	1	сервитут	-	-	-	56:23:0000000:180	-	Опознавательный знак (сервитут)	Земли сельскохозяйственного назначения	для сельскохозяйственно го производства	для сельскохозяйственно го производства	Земли ОДС	обл. Оренбургская, р-н Новосергиевский, Старобелогорский сельсовет, земельный участок расположен в северо-западной части кадастрового квартала 56 :19:1506003
312	56:23:1116002:3У1	56:23:1116002	1	сервитут	-	-	-	56:23:1116002	-	Опознавательный знак (сервитут)	Земли сельскохозяйственного назначения	для сельскохозяйственно го производства	для сельскохозяйственно го производства	Земли неразграниченной государственной собственности	Оренбургская обл, р-н Переволочий
313	56:19:1506002:458:3У12	56:19:1506002:458	22	Раздел ЗУ в соответствии со ст.11.4 ЗК РФ	-	-	-	-	-	СКЗ	Земли сельскохозяйственного назначения	Для сельскохозяйственно го производства	Код 6.1 Недропользование	Собственность Большакова Г.С.; Аренда АО Оренбургнефть	Российская Федерация, земельный участок расположен в центральной части кадастрового квартала 56:19:1506002
314	56:19:0000000:2181:3У5	56:19:0000000:2181	31	Раздел ЗУ в соответствии со ст.11.4 ЗК РФ	-	-	-	-	-	Площадка УЗА 4	Земли сельскохозяйственного назначения	для сельскохозяйственно го производства	Код 6.1 Недропользование	Долевая собственность Лощинин Ю.В., Лощинина Г.М., Емельянов Д.А.; Аренда Емельян	Оренбургская область, Новосергиевский район, Покровский сельсовет
315	56:19:0000000:3483:3У4	56:19:0000000:3483	29	Раздел ЗУ в соответствии со ст.11.4 ЗК РФ	-	-	-	-	-	Площадка УЗА 5	Земли сельскохозяйственного назначения	для сельскохозяйственно го использования	Код 6.1 Недропользование	5Собственность КФХ Бобылево	Российская Федерация, Оренбургская область, р-н Новосергиевский, п Новосергиевка, ул Краснопартизанская
316	56:19:0000000:3483:3У5	56:19:0000000:3483	33	Раздел ЗУ в соответствии со ст.11.4 ЗК РФ	-	-	-	-	-	Пешеходные дорожки	Земли сельскохозяйственного назначения	для сельскохозяйственно го использования	Код 6.1 Недропользование	Собственность КФХ Бобылево	Российская Федерация, Оренбургская область, р-н Новосергиевский, п Новосергиевка, ул Краснопартизанская
317	56:19:0000000:4154:3У3	56:19:0000000:4154	50	Раздел ЗУ в соответствии со ст.11.4 ЗК РФ	-	-	-	-	-	Узел запорной арматуры	Земли сельскохозяйственного назначения	для сельскохозяйственно го использования	Код 6.1 Недропользование	Собственность ООО Агрофирма Сузановская	Российская Федерация, Оренбургская область, Новосергиевский р-н, Новосергиевский поссовет
318	56:19:0000000:4154:3У4	56:19:0000000:4154	9	Раздел ЗУ в соответствии со ст.11.4 ЗК РФ	-	-	-	-	-	Вытяжная свеча	Земли сельскохозяйственного назначения	для сельскохозяйственно го использования	Код 6.1 Недропользование	Собственность ООО Агрофирма Сузановская	Российская Федерация, Оренбургская область, Новосергиевский р-н, Новосергиевский поссовет
319	56:19:0000000:4154:3У6	56:19:0000000:4154	12	Раздел ЗУ в соответствии со ст.11.4 ЗК РФ	-	-	-	-	-	Продувочная свеча	Земли сельскохозяйственного назначения	для сельскохозяйственно го использования	Код 6.1 Недропользование	Собственность ООО Агрофирма Сузановская	Российская Федерация, Оренбургская область, Новосергиевский р-н, Новосергиевский поссовет
320	56:19:0407001:5:3У5	56:19:0407001:5	12	Раздел ЗУ в соответствии со ст.11.4 ЗК РФ	-	-	-	-	-	Вытяжная свеча	Земли сельскохозяйственного назначения	для сельскохозяйственно го производства	Код 6.1 Недропользование	Сервитут ООО Газпромнефть-Оренбург	Оренбургская обл, р-н Новосергиевский, Кувайский сельсовет
321	56:19:1015001:361:3У6	56:19:1015001:361	12	Раздел ЗУ в соответствии со ст.11.4 ЗК РФ	-	-	-	-	-	Вытяжная свеча	Земли сельскохозяйственного назначения	для сельскохозяйственно го использования	Код 6.1 Недропользование	Собственность Шубин А.Н.	Оренбургская обл, Новосергиевский р-н, с/с Новосергиевский
322	56:19:1506001:60:3У4	56:19:1506001:60	12	Раздел ЗУ в соответствии со ст.11.4 ЗК РФ	-	-	-	-	-	Вытяжная свеча	Земли сельскохозяйственного назначения	Сельскохозяйственн ое использование	Код 6.1 Недропользование	Земли ОДС: Аренда КФХ Бобылево	Оренбургская область, Новосергиевский район, земельный участок расположен в северной части кадастрового квартала 56:19:1506001
323	56:19:1506002:458:3У11	56:19:1506002:458	57	Раздел ЗУ в соответствии со ст.11.4 ЗК РФ	-	-	-	-	-	Опора ЛЭП	Земли сельскохозяйственного назначения	Для сельскохозяйственно го производства	Код 6.1 Недропользование	Собственность Большакова Г.С.; Аренда АО Оренбургнефть	Российская Федерация, земельный участок расположен в центральной части кадастрового квартала 56:19:1506002
324	56:19:1506002:458:3У10	56:19:1506002:458	91	Раздел ЗУ в соответствии со ст.11.4 ЗК РФ	-	-	-	-	-	Площадка УЗА 6	Земли сельскохозяйственного назначения	Для сельскохозяйственно го производства	Код 6.1 Недропользование	Собственность Большакова Г.С.; Аренда АО Оренбургнефть	Российская Федерация, земельный участок расположен в центральной части кадастрового квартала 56:19:1506002
325	56:19:1506002:458:3У9	56:19:1506002:458	2	Раздел ЗУ в соответствии со ст.11.4 ЗК РФ	-	-	-	-	-	Контрольно-замерный пункт	Земли сельскохозяйственного назначения	Для сельскохозяйственно го производства	Код 6.1 Недропользование	Собственность Большакова Г.С.; Аренда АО Оренбургнефть	Российская Федерация, земельный участок расположен в центральной части кадастрового квартала 56:19:1506002
326	56:19:1506003:65:3У1	56:19:1506003:65	5	Раздел ЗУ в соответствии со ст.11.4 ЗК РФ	-	-	-	-	-	Опознавательный знак	Земли сельскохозяйственного назначения	для сельскохозяйственно го производства	Код 6.1 Недропользование	Собственность Гусев А.П.	обл. Оренбургская, р-н Новосергиевский, Старобелогорский сельсовет, земельный участок расположен в северо-западной части кадастрового квартала 56:19:1506003
327	56:23:0000000:6159:3У4	56:23:0000000:6159	49	Раздел ЗУ в соответствии со ст.11.4 ЗК РФ	-	-	-	-	-	Опора ЛЭП	Земли сельскохозяйственного назначения	для сельскохозяйственно го производства	Код 6.1 Недропользование	56:23:0000000:6159	Оренбургская область, р-н Переволочий
328	56:23:0000000:6159:3У6	56:23:0000000:6159	71	Раздел ЗУ в соответствии со ст.11.4 ЗК РФ	-	-	-	-	-	Площадка УЗА 1	Земли сельскохозяйственного назначения	для сельскохозяйственно го производства	Код 6.1 Недропользование	56:23:0000000:6159	Оренбургская область, р-н Переволочий

Раздел 6 «Проект межевания территории. Текстовая часть»															
														собственности	
357	56:19:1506003:3У4	56:19:1506003	4	Раздел ЗУ в соответствии со ст.11.4 ЗК РФ	-	-	-	-	-	Контрольно-измерительный пункт	Земли сельскохозяйственного назначения	для сельскохозяйственного производства	Код 6.1 Недропользование	Земли неразграниченной государственной собственности	Российская Федерация, Оренбургская область, р-н Новосергиевский
358	56:19:1010001:3У1	56:19:1010001	1	Раздел ЗУ в соответствии со ст.11.4 ЗК РФ	-	-	-	-	-	Контрольно-измерительный пункт	Земли сельскохозяйственного назначения	для сельскохозяйственного производства	Код 6.1 Недропользование	Земли неразграниченной государственной собственности	Российская Федерация, Оренбургская область, р-н Новосергиевский
359	56:19:1015003:3У2	56:19:1015003	3	Раздел ЗУ в соответствии со ст.11.4 ЗК РФ	-	-	-	-	-	Контрольно-измерительный пункт	Земли сельскохозяйственного назначения	для сельскохозяйственного производства	Код 6.1 Недропользование	Земли неразграниченной государственной собственности	Российская Федерация, Оренбургская область, р-н Новосергиевский
360	56:19:1713006:3У1	56:19:1713006	1	Раздел ЗУ в соответствии со ст.11.4 ЗК РФ	-	-	-	-	-	Контрольно-измерительный пункт	Земли сельскохозяйственного назначения	для сельскохозяйственного производства	Код 6.1 Недропользование	Земли неразграниченной государственной собственности	Российская Федерация, Оренбургская область, р-н Новосергиевский
361	56:19:1007001:3У1	56:19:1007001	1	Раздел ЗУ в соответствии со ст.11.4 ЗК РФ	-	-	-	-	-	Контрольно-измерительный пункт	Земли сельскохозяйственного назначения	для сельскохозяйственного производства	Код 6.1 Недропользование	Земли неразграниченной государственной собственности	Российская Федерация, Оренбургская область, р-н Новосергиевский
362	56:19:1205001:3У2	56:19:1205001	8	Раздел ЗУ в соответствии со ст.11.4 ЗК РФ	-	-	-	-	-	Контрольно-измерительный пункт	Земли сельскохозяйственного назначения	для сельскохозяйственного производства	Код 6.1 Недропользование	Земли неразграниченной государственной собственности	Российская Федерация, Оренбургская область, р-н Новосергиевский
363	56:23:0810001:3У2	56:23:0810001	36	Раздел ЗУ в соответствии со ст.11.4 ЗК РФ	-	-	-	-	-	Площадка УЗА 2	Земли сельскохозяйственного назначения	для сельскохозяйственного производства	Код 6.1 Недропользование	Земли неразграниченной государственной собственности	Оренбургская обл, р-н Переволочий
364	56:23:0810001:3У3	56:23:0810001	118	Раздел ЗУ в соответствии со ст.11.4 ЗК РФ	-	-	-	-	-	Кабель электрический силовой по эстакаде	Земли сельскохозяйственного назначения	для сельскохозяйственного производства	Код 6.1 Недропользование	Земли неразграниченной государственной собственности	Оренбургская обл, р-н Переволочий
365	56:19:0409002:3У6	56:19:0409002	31	Раздел ЗУ в соответствии со ст.11.4 ЗК РФ	-	-	-	-	-	Площадка УЗА 3	Земли сельскохозяйственного назначения	для сельскохозяйственного производства	Код 6.1 Недропользование	Земли неразграниченной государственной собственности	Российская Федерация, Оренбургская область, р-н Новосергиевский
366	56:19:1506003:3У5	56:19:1506003	24	Раздел ЗУ в соответствии со ст.11.4 ЗК РФ	-	-	-	-	-	Вытяжная свеча	Земли сельскохозяйственного назначения	для сельскохозяйственного производства	Код 6.1 Недропользование	Земли неразграниченной государственной собственности	Российская Федерация, Оренбургская область, р-н Новосергиевский
367	56:19:1205001:3У4	56:19:1205001	27	Раздел ЗУ в соответствии со ст.11.4 ЗК РФ	-	-	-	-	-	Вытяжная свеча	Земли сельскохозяйственного назначения	для сельскохозяйственного производства	Код 6.1 Недропользование	Земли неразграниченной государственной собственности	Российская Федерация, Оренбургская область, р-н Новосергиевский
368	56:19:0000000:227:3У1	56:19:0000000:227	5	Раздел ЗУ в соответствии со ст.11.4 ЗК РФ	-	-	-	-	-	Контрольно-измерительный пункт	Земли сельскохозяйственного назначения	для сельскохозяйственного использования	Код 6.1 Недропользование	Земли ОДС; Аренда АО Иволга	Оренбургская область, Новосергиевский район, п.Новосергиевка, ул.Краснопартизанская, дом 20
369	56:19:0000000:227:3У2	56:19:0000000:227	17	Раздел ЗУ в соответствии со ст.11.4 ЗК РФ	-	-	-	-	-	Опознавательный знак	Земли сельскохозяйственного назначения	для сельскохозяйственного использования	Код 6.1 Недропользование	Земли ОДС; Аренда АО Иволга	Оренбургская область, Новосергиевский район, п.Новосергиевка, ул.Краснопартизанская, дом 20
III этап строительства. Площадка СУДР															
370	56:23:0810001:33:3У1	56:23:0810001:33	55	Раздел ЗУ в соответствии со ст.11.4 ЗК РФ	-	-	-	-	-	БДР	Земли промышленности, энергетики, транспорта, связи, радиовещания, телевидения, информатики, земли для обеспечения космической деятельности, земли обороны, безопасности и земли иного специального назначения	для разработки полезных ископаемых, для строительства пожарного депо Вахитовского месторождения нефти	Код 6.1 Недропользование	Собственность АО Оренбургнефть	Российская Федерация, Оренбургская область, р-н Переволочий, с/с Кубанский, земельный участок расположен в восточной части кадастрового квартала 56:23:0810001

* Сведения указаны в соответствии с техническим заданием на разработку документации по планировке территории (проект планировки и межевания территории) п. 7.1.5.

Общая площадь земель в долгосрочное пользование необходимых для эксплуатации объекта - 108799,0 кв.м., (из них 241,0 кв.м под публичный сервитут)

Таблица 6.1.1 - Перечень образуемых земельных участков в местах пересечения газопровода с автомобильной дорогой общего пользования федерального значения М-5 "Урал" Москва - Рязань - Пенза - Самара - Уфа -Челябинск. Подъезд к г. Оренбург на км 321+112 (Постоянное (бессрочное) пользование, ФКУ "Федеральное управление автомобильных дорог" "Приуралье" Федерального дорожного агентства)															
№	Условные номера образуемых ЗУ	Кадастровые номера земельных участков, из которых образуются ЗУ	Площадь кв.м.	Способы образования ЗУ	Сведения об отнесении (неотнесении) образуемых земельных участков к территории общего пользования	Целевое назначение лесов, вид (виды) разрешенного использования лесного участка, количественные и качественные характеристики лесного участка, сведения о нахождении лесного участка в границах особо защитных участков лесов (в случае, если подготовка проекта межевания территории осуществляется в целях определения местоположения границ образуемых и (или) изменяемых лесных участков)	Условные номера образуемых земельных участков, кадастровые номера или иные ранее присвоенные государственные учетные номера существующих земельных участков, в отношении которых предполагаются их резервирование и (или) изъятие для государственных или муниципальных нужд, их адреса или описание местоположения, перечень и адреса расположенных на таких земельных участках объектов недвижимого имущества (при наличии сведений о них в Едином государственном реестре недвижимости);	Перечень кадастровых номеров существующих земельных участков, на которых линейный объект может быть размещен на условиях сервитута, публичного сервитута, их адреса или описание местоположения, перечень и адреса расположенных на таких земельных участках объектов недвижимого имущества (при наличии сведений о них в Едином государственном реестре недвижимости)	Сведения об отнесении образуемого земельного участка к определенной категории земель (в том числе в случае, если земельный участок в связи с размещением линейного объекта подлежит отнесению к определенной категории земель в силу закона без необходимости принятия решения о переводе земельного участка из состава земель этой категории в другую) или сведения о необходимости перевода земельного участка из состава земель одной категории в другую	Наименование сооружения	Категория земель исходного ЗУ	Вид разрешенного использования	Вид разрешенного использования образуемого земельного участка	Правообладатель. Вид права	Местоположение ЗУ
1	56:19:0000000:4209/чзy1	56:19:0000000:4209	244	сервитут	-	-	-	56:19:0000000:4209	-	Трасса газопровода (сервитут)	Земли промышленности, энергетики, транспорта, связи, радиовещания, телевидения, информатики, земли для обеспечения космической деятельности, земли обороны, безопасности и земли иного специального назначения	Автомобильный транспорт	Автомобильный транспорт	Постоянное (бессрочное) пользование, ФКУ "Федеральное управление автомобильных дорог" "Приуралье" Федерального дорожного агентства	Российская Федерация, Оренбургская область, Новосергиевский р-н, Новосергиевский поссовет
2	56:19:0000000:3650/чзy1	56:19:0000000:3650	137	сервитут	-	-	-	56:19:0000000:3650	-	Трасса газопровода (сервитут)	Земли промышленности, энергетики, транспорта, связи, радиовещания, телевидения, информатики, земли для обеспечения космической деятельности, земли обороны, безопасности и земли иного специального назначения	Автомобильный транспорт	Автомобильный транспорт	Постоянное (бессрочное) пользование, ФКУ "Федеральное управление автомобильных дорог" "Приуралье" Федерального дорожного агентства	Российская Федерация, Оренбургская область, р-н Новосергиевский
3	56:19:0000000:8/чзy1	56:19:0000000:8	824	сервитут	-	-	-	56:19:0000000:8	-	Трасса газопровода (сервитут)	Земли промышленности, энергетики, транспорта, связи, радиовещания, телевидения, информатики, земли для обеспечения космической деятельности, земли обороны, безопасности и земли иного специального назначения	Автомобильный транспорт	Автомобильный транспорт	Постоянное (бессрочное) пользование, ФКУ "Федеральное управление автомобильных дорог" "Приуралье" Федерального дорожного агентства	Оренбургская область, Новосергиевский район
4	56:19:0000000:3650:ЗУ1	56:19:0000000:3650	2	сервитут	-	-	-	56:19:0000000:3650	-	Опознавательный знак (сервитут)	Земли промышленности, энергетики, транспорта, связи, радиовещания, телевидения, информатики, земли для обеспечения космической деятельности, земли обороны, безопасности и земли иного специального назначения	Автомобильный транспорт	Автомобильный транспорт	Постоянное (бессрочное) пользование, ФКУ "Федеральное управление автомобильных дорог" "Приуралье" Федерального дорожного агентства	Оренбургская область, Новосергиевский район
5	56:19:1015003:322/чзy1	56:19:1015003:322	216	сервитут	-	-	-	56:19:1015003:322	-	Трасса газопровода (сервитут)	Земли промышленности, энергетики, транспорта, связи,	"Размещение автомобильных	"Размещение автомобильных	Постоянное (бессрочное) пользование, ФКУ "Федеральное	Российская Федерация, Оренбургская область, р-н Новосергиевский, Новосергиевский

											радиовещания, телевидения, информатики, земли для обеспечения космической деятельности, земли обороны, безопасности и земли иного специального назначения	дорог" код - 7.2.1	дорог" код - 7.2.1	управление автомобильных дорог" "Приуралье" Федерального дорожного агентства	поссовет, земельный участок расположен в кадастровом квартале 56:19:1015003
--	--	--	--	--	--	--	--	--	--	--	---	--------------------	--------------------	--	---

Общая площадь публичного сервитута - 1423,0 кв.м.

Таблица 6.1.2 - Перечень образуемых земельных участков в местах пересечения газопровода с автомобильной дорогой III технической категории Переволоцкий-Кичкасс на км 43+196 м, на км 45+841 м, в Переволоцком районе, автомобильной дорогой вне технической категории Подъезд к с.Рыжковка от автомобильной дороги Переволоцкий-Кичкасс на км 0+801 м, в Переволоцком районе, автомобильной дороги III технической категории Новосергиевка-Илек на км 2+900 м, в Новосергевском районе Оренбургской области, автомобильной дороги Подъезд к с.Старобелогорка от автомобильной дороги Подъезд к г.Оренбургу от автомобильной дороги М-5 "Урал" Москва- Рязань - Пенза -Самара - Уфа -Челябинск на км 17+830 м, в Новосергевском районе Оренбургской области (Собственность, Оренбургская область, Постоянное (бессрочное) пользование, Государственное учреждение "Главное Управление дорожного хозяйства Оренбургской области")															
№	Условные номера образуемых ЗУ	Кадастровые номера земельных участков, из которых образуются ЗУ	Площадь кв.м.	Способы образования ЗУ	Сведения об отнесении (неотнесении) образуемых земельных участков к территории общего пользования	Целевое назначение лесов, вид (виды) разрешенного использования лесного участка, количественные и качественные характеристики лесного участка, сведения о нахождении лесного участка в границах особо защитных участков лесов (в случае, если подготовка проекта межевания территории осуществляется в целях определения местоположения границ образуемых и (или) изменяемых лесных участков)	Условные номера образуемых земельных участков, кадастровые номера или иные ранее присвоенные государственные учетные номера земельных участков, в отношении которых предполагаются их резервирование и (или) изъятие для государственных или муниципальных нужд, их адреса или описание местоположения, перечень и адреса расположенных на таких земельных участках объектов недвижимого имущества (при наличии сведений о них в Едином государственном реестре недвижимости);	Перечень кадастровых номеров существующих земельных участков, на которых линейный объект может быть размещен на условиях сервитута, публичного сервитута, их адреса или описание местоположения, перечень и адреса расположенных на таких земельных участках объектов недвижимого имущества (при наличии сведений о них в Едином государственном реестре недвижимости)	Сведения об отнесении образуемого земельного участка к определенной категории земель (в том числе в случае, если земельный участок в связи с размещением линейного объекта подлежит отнесению к определенной категории земель в силу закона без необходимости принятия решения о переводе земельного участка из состава земель этой категории в другую) или сведения о необходимости перевода земельного участка из состава земель одной категории в другую	Наименование сооружения	Категория земель исходного ЗУ	Вид разрешенного использования	Вид разрешенного использования образуемого земельного участка	Правообладатель. Вид права	Местоположение ЗУ
1	56:23:0811001:3У1	56:23:0811001	1	сервитут	-	-	-	56:23:0811001	-	Опознавательный знак (сервитут)	Земли сельскохозяйственного назначения	Для сельскохозяйственно го производства	Для сельскохозяйственно го производства	Земли неразграниченной государственной собственности	Российская Федерация, Оренбургская область, р-н Переволоцкий
2	56:19:0000000:3681/чзУ1	56:19:0000000:3681	931	сервитут	-	-	-	56:19:0000000:3681	-	Трасса газопровода (сервитут)	Земли промышленности, энергетики, транспорта, связи, радиовещания, телевидения, информатики, земли для обеспечения космической деятельности, земли обороны, безопасности и земли иного специального назначения	Автомобильный транспорт	Автомобильный транспорт	Государственное учреждение "Главное Управление дорожного хозяйства Оренбургской области"	Российская Федерация, Оренбургская обл., Новосергиевский р-н, Новосергиевский п/с, земельный участок расположен в юго-западной части кадастрового квартала 56:19:0000000, на земельном участке расположена автодорога - Новосергиевка – Илек
3	56:23:0000000:180/чзУ1	56:23:0000000:180	362	сервитут	-	-	-	56:23:0000000:180	-	Трасса газопровода (сервитут)	Земли сельскохозяйственного назначения	Для сельскохозяйственно го производства	Для сельскохозяйственно го производства	Земли ОДС	Оренбургская обл, р-н Переволоцкий,участок находится примерно в 4,8 км. юго-западнее и 3,6 км.южнее ориентира с.Претория и в 3,1 км. южнее и в 4,1 км. северо-восточнее ориентира с.Камышовка Переволоцкого района, расположенных за пределами участка
4	56:23:0000000:5552/чзУ1	56:23:0000000:5552	249	сервитут	-	-	-	56:23:0000000:5552	-	Трасса газопровода (сервитут)	Земли сельскохозяйственного назначения	Для сельскохозяйственно го производства	Для сельскохозяйственно го производства	собственность Атаков Н.Ф.	Российская Федерация, Оренбургская обл., Переволоцкий р-н, с/с Кубанский, участок расположен в кадастровом квартале 56:23:0
5	56:23:0000000:5818/чзУ1	56:23:0000000:5818	122	сервитут	-	-	-	56:23:0000000:5818	-	Трасса газопровода	Земли	для размещения	для размещения	Государственное	Российская Федерация,

										(сервитут)	промышленности, энергетики, транспорта, связи, радиовещания, телевидения, информатики, земли для обеспечения космической деятельности, земли обороны, безопасности и земли иного специального назначения	автомобильной дороги (код 7.2).	автомобильной дороги (код 7.2)	учреждение "Главное Управление дорожного хозяйства Оренбургской области"	Оренбургская область, Переволоцкий р-н, с/с Преторийский, земельный участок расположен в северной части кадастрового квартала 56:23:0000000, на земельном участке расположена автомобильная дорога Переволоцкий-Кичкасс
6	56:23:0811001:3У4	56:23:0811001	912	сервитут	-	-	-	56:23:0811001	-	Трасса газопровода (сервитут)	Земли сельскохозяйственного назначения	Для сельскохозяйственно го производства	Для сельскохозяйственно го производства	Земли неразграниченной государственной собственности	Российская Федерация, Оренбургская область, Переволоцкий р-н
7	56:23:1116002:3У2	56:23:1116002	563	сервитут	-	-	-	56:23:1116002	-	Трасса газопровода (сервитут)	Земли сельскохозяйственного назначения	Для сельскохозяйственно го производства	Для сельскохозяйственно го производства	Земли неразграниченной государственной собственности	Российская Федерация, Оренбургская область, Переволоцкий р-н
8	56:19:0000000:3665/чзУ1	56:19:0000000:3665	306	сервитут	-	-	-	56:19:0000000:3665	-	Трасса газопровода (сервитут)	Земли промышленности, энергетики, транспорта, связи, радиовещания, телевидения, информатики, земли для обеспечения космической деятельности, земли обороны, безопасности и земли иного специального назначения	Автомобильный транспорт	Автомобильный транспорт	Государственное учреждение "Главное Управление дорожного хозяйства Оренбургской области"	Российская Федерация, Оренбургская область, р-н Новосергиевский, с/с Старобелогорский, земельный участок расположен в западной части кадастрового квартала 56:19:0000000, на земельном участке расположен - Подъезд к с. Старобелогорка от а/д Подъезд к г. Ор
9	56:19:0000000:3681:3У1	56:19:0000000:3681	1	сервитут	-	-	-	56:19:0000000:3681	-	Опознавательный знак (сервитут)	Земли промышленности, энергетики, транспорта, связи, радиовещания, телевидения, информатики, земли для обеспечения космической деятельности, земли обороны, безопасности и земли иного специального назначения	Автомобильный транспорт	Автомобильный транспорт	Государственное учреждение "Главное Управление дорожного хозяйства Оренбургской области"	Российская Федерация, Оренбургская обл., Новосергиевский р-н, Новосергиевский п/с, земельный участок расположен в юго-западной части кадастрового квартала 56:19:0000000, на земельном участке расположена автодорога - Новосергиевка – Илек
10	56:23:0811001:3У3	56:23:0811001	120	сервитут	-	-	-	56:23:0811001	-	Подъездной путь (сервитут)	Земли сельскохозяйственного назначения	Для сельскохозяйственно го производства	Для сельскохозяйственно го производства	Земли неразграниченной государственной собственности	Российская Федерация, Оренбургская область, р-н Переволоцкий
11	56:23:0811001:3У6	56:23:0811001	4	сервитут	-	-	-	56:23:0811001	-	Монтажная площадка ГНБ (сервитут)	Земли сельскохозяйственного назначения	Для сельскохозяйственно го производства	Для сельскохозяйственно го производства	Земли неразграниченной государственной собственности	Российская Федерация, Оренбургская область, Переволоцкий р-н
12	56:23:0000000:220/чзУ2	56:23:0000000:220	36	сервитут	-	-	-	56:23:0000000:220	-	Трасса газопровода (сервитут)	Земли сельскохозяйственного назначения	Для сельскохозяйственно го производства	Для сельскохозяйственно го производства	Земли ОДС; Аренда, Стоногин А.В.	обл. Оренбургская, р-н Переволоцкий, с. Кубанка, ул. Клубниковская, 1а
13	56:23:0000000:220:3У7	56:23:0000000:220	115	сервитут	-	-	-	56:23:0000000:220	-	Подъездной путь (сервитут)	Земли сельскохозяйственного назначения	Для сельскохозяйственно го производства	Для сельскохозяйственно го производства	Земли ОДС; Аренда, Стоногин А.В.	обл. Оренбургская, р-н Переволоцкий, с. Кубанка, ул. Клубниковская, 1а
14	56:23:0000000:220/чзУ1	56:23:0000000:220	45	сервитут	-	-	-	56:23:0000000:220	-	Подъездной путь (сервитут)	Земли сельскохозяйственного назначения	Для сельскохозяйственно го производства	Для сельскохозяйственно го производства	Земли ОДС; Аренда, Стоногин А.В.	обл. Оренбургская, р-н Переволоцкий, с. Кубанка, ул. Клубниковская, 1а
15	56:23:0811001:3У5	56:23:0811001	49	сервитут	-	-	-	56:23:0811001	-	Подъездной путь (сервитут)	Земли сельскохозяйственного назначения	Для сельскохозяйственно го производства	Для сельскохозяйственно го производства	Земли неразграниченной государственной собственности	Российская Федерация, Оренбургская область, Переволоцкий р-н
16	56:23:0000000:180:3У3	56:23:0000000:180	1	сервитут	-	-	-	56:23:0000000:180	-	Опознавательный знак (сервитут)	Земли сельскохозяйственного назначения	Для сельскохозяйственно го производства	Для сельскохозяйственно го производства	Земли ОДС	Оренбургская обл, р-н Переволоцкий,участок находится примерно в 4,8 км. юго-западнее и 3,6 км.южнее ориентира с.Претория и в 3,1 км. южнее и в 4,1 км. северо-восточнее ориентира с.Камышовка Переволоцкого района, расположенных за пределами участка
17	56:23:1116002:3У1	56:23:1116001	1	сервитут	-	-	-	56:23:1116001	-	Опознавательный знак (сервитут)	Земли сельскохозяйственного назначения	Для сельскохозяйственно го производства	Для сельскохозяйственно го производства	Земли неразграниченной государственной собственности	Российская Федерация, Оренбургская область, Переволоцкий р-н

Общая площадь публичного сервитута - 3 818,00 кв.м.

6.2 Перечень координат характерных точек образуемых земельных участков

Таблица 6.2. – Перечень координат характерных точек образуемых земельных участков

№ 1					
Кадастровый квартал:			56:23:0810001		
Кадастровый номер:			56:23:0810001:33		
Образуемый ЗУ:			56:23:0810001:33:ЗУ4		
Площадь кв.м.:			152		
Правообладатель. Вид права:			Собственность АО Оренбургнефть		
Разрешенное использование:			Код 6.1 Недропользование		
Назначение (сооружение):			Узел пуска СОД		
№ точки	Дирекционный	Расстояние,	Координаты		
(сквозной)	угол	м	X	Y	
1	334°51'53"	19	485186,31	2260365,24	
2	244°52'30"	8,01	485178,24	2260382,44	
3	154°51'53"	19	485170,99	2260379,04	
4	64°52'30"	8,01	485179,06	2260361,84	
1	334°51'53"	19	485186,31	2260365,24	
№ 2					
Кадастровый квартал:			56:23:0810001		
Кадастровый номер:			56:23:0810001:28		
Образуемый ЗУ:			56:23:0810001:28:ЗУ9		
Площадь кв.м.:			6		
Правообладатель. Вид права:			Собственность Пеннер И.Я.		
Разрешенное использование:			Код 6.1 Недропользование		
Назначение (сооружение):			Продувочная свеча		
№ точки	Дирекционный	Расстояние,	Координаты		
(сквозной)	угол	м	X	Y	
5	334°43'3"	3	484716,78	2259771,09	
6	244°50'41"	2	484715,50	2259773,80	
7	154°43'3"	3	484713,69	2259772,95	
8	64°50'41"	2	484714,97	2259770,24	
5	334°43'3"	3	484716,78	2259771,09	
№ 3					
Кадастровый квартал:			56:23:0811001		
Кадастровый номер:			56:23:0811001:286		
Образуемый ЗУ:			56:23:0811001:286:ЗУ3		
Площадь кв.м.:			6		
Правообладатель. Вид права:			Собственность Пеннер М.Д.		
Разрешенное использование:			Код 6.1 Недропользование		
Назначение (сооружение):			Вытяжная свеча		
№ точки	Дирекционный	Расстояние,	Координаты		
(сквозной)	угол	м	X	Y	
9	34°0'27"	2	479894,81	2256914,31	
10	303°59'10"	1,07	479895,93	2256915,97	
11	304°11'10"	1,92	479895,04	2256916,57	
12	214°0'27"	2	479893,45	2256917,65	
13	124°11'10"	1,92	479892,33	2256915,99	
14	123°59'10"	1,07	479893,92	2256914,91	
9	34°0'27"	2	479894,81	2256914,31	
№ 4					
Кадастровый квартал:			56:23:0000000		
Кадастровый номер:			56:23:0000000:5832		
Образуемый ЗУ:			56:23:0000000:5832:ЗУ3		
Площадь кв.м.:			6		
Правообладатель. Вид права:			Собственность Пеннер Я.К.		
Разрешенное использование:			Код 6.1 Недропользование		
Назначение (сооружение):			Вытяжная свеча		

№ точки (сквозной)	Дирекционный угол	Расстояние, м	Координаты	
			X	Y
15	337°55'56"	2	479655,40	2257375,67
16	248°3'24"	3	479654,65	2257377,52
17	158°2'22"	2,01	479651,87	2257376,40
18	67°52'46"	3	479652,62	2257374,54
15	337°55'56"	2	479655,40	2257375,67
№ 5				
Кадастровый квартал:			56:23:0000000	
Кадастровый номер:			56:23:0000000:220	
Образуемый ЗУ:			56:23:0000000:220:ЗУ6	
Площадь кв.м.:			25	
Правообладатель. Вид права:			Земли ОДС; Аренда, Стоногин А.В.	
Разрешенное использование:			Код 6.1 Недропользование	
Назначение (сооружение):			Узел запорной арматуры	
№ точки (сквозной)	Дирекционный угол	Расстояние, м	Координаты	
			X	Y
19	338°5'16"	4,8	479576,36	2257344,67
20	248°2'51"	2,11	479574,57	2257349,12
21	248°5'42"	3,08	479572,61	2257348,33
22	158°5'16"	4,8	479569,75	2257347,18
23	68°3'24"	3	479571,54	2257342,73
24	68°6'7"	2,2	479574,32	2257343,85
19	338°5'16"	4,8	479576,36	2257344,67
№ 6				
Кадастровый квартал:			56:23:0000000	
Кадастровый номер:			56:23:0000000:220	
Образуемый ЗУ:			56:23:0000000:220:ЗУ1	
Площадь кв.м.:			6	
Правообладатель. Вид права:			Земли ОДС; Аренда, Стоногин А.В.	
Разрешенное использование:			Код 6.1 Недропользование	
Назначение (сооружение):			Продувочная свеча	
№ точки (сквозной)	Дирекционный угол	Расстояние, м	Координаты	
			X	Y
25	337°55'56"	2	479560,05	2257335,83
26	248°14'5"	2,94	479559,30	2257337,68
27	159°50'45"	2	479556,57	2257336,59
28	68°7'40"	3,01	479557,26	2257334,71
25	337°55'56"	2	479560,05	2257335,83
№ 7				
Кадастровый квартал:			56:23:0000000	
Кадастровый номер:			56:23:0000000:220	
Образуемый ЗУ:			56:23:0000000:220:ЗУ2	
Площадь кв.м.:			6	
Правообладатель. Вид права:			Земли ОДС; Аренда, Стоногин А.В.	
Разрешенное использование:			Код 6.1 Недропользование	
Назначение (сооружение):			Вытяжная свеча	
№ точки (сквозной)	Дирекционный угол	Расстояние, м	Координаты	
			X	Y
29	337°55'56"	2	479527,12	2257330,43
30	248°3'24"	3	479526,37	2257332,28
31	157°55'56"	2	479523,59	2257331,16
32	68°3'24"	3	479524,34	2257329,31
29	337°55'56"	2	479527,12	2257330,43
№ 8				
Кадастровый квартал:			56:23:0811002	
Кадастровый номер:			56:23:0811002:46	
Образуемый ЗУ:			56:23:0811002:46:ЗУ3	
Площадь кв.м.:			1	
Правообладатель. Вид права:			Собственность Ляшенко В.А.; Аренда Дистанов А.А.	
Разрешенное использование:			Код 6.1 Недропользование	
Назначение (сооружение):			Опознавательный знак	
№ точки	Дирекционный	Расстояние,	Координаты	

(сквозной)	угол	м	X	Y
33	0°0'0"	1	479110,02	2257158,15
34	270°0'0"	1	479110,02	2257159,15
35	180°0'0"	1	479109,02	2257159,15
36	90°0'0"	1	479109,02	2257158,15
33	0°0'0"	1	479110,02	2257158,15
№ 9				
Кадастровый квартал:			56:23:0000000	
Кадастровый номер:			56:23:0000000:777	
Образуемый ЗУ:			56:23:0000000:777:ЗУ5	
Площадь кв.м.:			1	
Правообладатель. Вид права:			Земли ОДС; Аренда Дистанов А.А.	
Разрешенное использование:			Код 6.1 Недропользование	
Назначение (сооружение):			Опознавательный знак	
№ точки	Дирекционный	Расстояние,	Координаты	
(сквозной)	угол	м	X	Y
37	0°0'0"	1	478974,21	2257104,06
38	270°0'0"	1	478974,21	2257105,06
39	180°0'0"	1	478973,21	2257105,06
40	90°0'0"	1	478973,21	2257104,06
37	0°0'0"	1	478974,21	2257104,06
№ 10				
Кадастровый квартал:			56:23:0000000	
Кадастровый номер:			56:23:0000000:777	
Образуемый ЗУ:			56:23:0000000:777:ЗУ1	
Площадь кв.м.:			25	
Правообладатель. Вид права:			Земли ОДС; Аренда Дистанов А.А.	
Разрешенное использование:			Код 6.1 Недропользование	
Назначение (сооружение):			Узел запорной арматуры	
№ точки	Дирекционный	Расстояние,	Координаты	
(сквозной)	угол	м	X	Y
41	345°11'30"	1,8	478924,68	2257088,79
42	344°52'1"	1,65	478924,22	2257090,53
43	345°2'29"	1,36	478923,79	2257092,12
44	254°56'52"	5,2	478923,44	2257093,43
45	165°2'60"	1,98	478918,42	2257092,08
46	165°8'29"	1,01	478918,93	2257090,17
47	165°11'30"	1,8	478919,19	2257089,19
48	75°4'58"	5,21	478919,65	2257087,45
41	345°11'30"	1,8	478924,68	2257088,79
№ 11				
Кадастровый квартал:			56:23:0000000	
Кадастровый номер:			56:23:0000000:777	
Образуемый ЗУ:			56:23:0000000:777:ЗУ2	
Площадь кв.м.:			6	
Правообладатель. Вид права:			Земли ОДС; Аренда Дистанов А.А.	
Разрешенное использование:			Код 6.1 Недропользование	
Назначение (сооружение):			Продувочная свеча	
№ точки	Дирекционный	Расстояние,	Координаты	
(сквозной)	угол	м	X	Y
49	344°55'15"	2	478907,41	2257082,00
50	255°18'10"	0,63	478906,89	2257083,93
51	254°59'42"	1	478906,28	2257083,77
52	255°8'59"	1,37	478905,31	2257083,51
53	164°55'15"	2	478903,99	2257083,16
54	75°7'48"	3	478904,51	2257081,23
49	344°55'15"	2	478907,41	2257082,00
№ 12				
Кадастровый квартал:			56:23:0811002	
Кадастровый номер:			56:23:0811002:44	
Образуемый ЗУ:			56:23:0811002:44:ЗУ2	
Площадь кв.м.:			6	
Правообладатель. Вид права:			Собственность Дистанов А.А.	

Разрешенное использование:			Код 6.1 Недропользование	
Назначение (сооружение):			Вытяжная свеча	
№ точки	Дирекционный	Расстояние,	Координаты	
(сквозной)	угол	м	X	Y
55	342°42'52"	3	477561,50	2256021,07
56	252°33'38"	2	477560,61	2256023,93
57	162°42'52"	3	477558,70	2256023,33
58	72°33'38"	2	477559,59	2256020,47
55	342°42'52"	3	477561,50	2256021,07
№ 13				
Кадастровый квартал:			56:23:1116002	
Кадастровый номер:			56:23:1116002:41	
Образуемый ЗУ:			56:23:1116002:41:ЗУ3	
Площадь кв.м.:			6	
Правообладатель. Вид права:			Собственность Дубровина Н.Е.	
Разрешенное использование:			Код 6.1 Недропользование	
Назначение (сооружение):			Вытяжная свеча	
№ точки	Дирекционный	Расстояние,	Координаты	
(сквозной)	угол	м	X	Y
59	342°42'52"	3	477643,91	2255757,78
60	252°33'38"	2	477643,02	2255760,64
61	162°31'55"	3	477641,11	2255760,04
62	72°28'28"	1,99	477642,01	2255757,18
59	342°42'52"	3	477643,91	2255757,78
№ 14				
Кадастровый квартал:			56:23:0000000	
Кадастровый номер:			56:23:0000000:219	
Образуемый ЗУ:			56:23:0000000:219:ЗУ2	
Площадь кв.м.:			1	
Правообладатель. Вид права:			Земли ОДС	
Разрешенное использование:			Код 6.1 Недропользование	
Назначение (сооружение):			Опознавательный знак	
№ точки	Дирекционный	Расстояние,	Координаты	
(сквозной)	угол	м	X	Y
63	0°0'0"	1	477588,00	2255930,39
64	270°0'0"	1	477588,00	2255931,39
65	180°0'0"	1	477587,00	2255931,39
66	90°0'0"	1	477587,00	2255930,39
63	0°0'0"	1	477588,00	2255930,39
№ 15				
Кадастровый квартал:			56:19:0000000	
Кадастровый номер:			56:19:0000000:3792	
Образуемый ЗУ:			56:19:0000000:3792:ЗУ2	
Площадь кв.м.:			1	
Правообладатель. Вид права:			Земли неразграниченной государственной собственности	
Разрешенное использование:			Код 6.1 Недропользование	
Назначение (сооружение):			Опознавательный знак	
№ точки	Дирекционный	Расстояние,	Координаты	
(сквозной)	угол	м	X	Y
67	0°0'0"	1	462728,48	2213482,21
68	270°0'0"	1	462728,48	2213483,21
69	180°0'0"	1	462727,48	2213483,21
70	90°0'0"	1	462727,48	2213482,21
67	0°0'0"	1	462728,48	2213482,21
№ 16				
Кадастровый квартал:			56:19:0410003	
Кадастровый номер:				
Образуемый ЗУ:			56:19:0410003:ЗУ5	
Площадь кв.м.:			6	
Правообладатель. Вид права:			Земли неразграниченной государственной собственности	
Разрешенное использование:			Код 6.1 Недропользование	
Назначение (сооружение):			Продувочная свеча	
№ точки	Дирекционный	Расстояние,	Координаты	

(сквозной)	угол	м	X	Y
71	18°26'6"	3	464911,23	2231476,13
72	288°20'40"	2	464912,18	2231478,98
73	198°15'14"	3	464910,28	2231479,61
74	108°26'6"	1,99	464909,34	2231476,76
71	18°26'6"	3	464911,23	2231476,13
№ 17				
Кадастровый квартал:			56:19:0410003	
Кадастровый номер:				
Образуемый ЗУ:			56:19:0410003:ЗУ4	
Площадь кв.м.:			25	
Правообладатель. Вид права:			Земли неразграниченной государственной собственности	
Разрешенное использование:			Код 6.1 Недропользование	
Назначение (сооружение):			Узел запорной арматуры	
№ точки	Дирекционный	Расстояние,	Координаты	
(сквозной)	угол	м	X	Y
75	18°21'55"	5,21	464910,08	2231457,09
76	288°19'18"	4,8	464911,72	2231462,03
77	198°22'29"	3,01	464907,16	2231463,54
78	198°21'8"	2,19	464906,21	2231460,68
79	108°19'18"	4,8	464905,52	2231458,60
75	18°21'55"	5,21	464910,08	2231457,09
№ 18				
Кадастровый квартал:			56:19:0410002	
Кадастровый номер:				
Образуемый ЗУ:			56:19:0410002:ЗУ6	
Площадь кв.м.:			6	
Правообладатель. Вид права:			Земли неразграниченной государственной собственности	
Разрешенное использование:			Код 6.1 Недропользование	
Назначение (сооружение):			Вытяжная свеча	
№ точки	Дирекционный	Расстояние,	Координаты	
(сквозной)	угол	м	X	Y
80	288°4'20"	2	464789,72	2231087,03
81	198°18'50"	2,99	464787,82	2231087,65
82	108°36'56"	2	464786,88	2231084,81
83	18°11'39"	3,01	464788,78	2231084,17
80	288°4'20"	2	464789,72	2231087,03
№ 19				
Кадастровый квартал:			56:19:0410002	
Кадастровый номер:				
Образуемый ЗУ:			56:19:0410002:ЗУ1	
Площадь кв.м.:			6	
Правообладатель. Вид права:			Земли неразграниченной государственной собственности	
Разрешенное использование:			Код 6.1 Недропользование	
Назначение (сооружение):			Продувочная свеча	
№ точки	Дирекционный	Расстояние,	Координаты	
(сквозной)	угол	м	X	Y
84	243°15'51"	3	464761,33	2231065,90
85	153°10'41"	1,99	464758,65	2231064,55
86	63°15'51"	3	464759,55	2231062,77
87	333°10'41"	1,99	464762,23	2231064,12
84	243°15'51"	3	464761,33	2231065,90
№ 20				
Кадастровый квартал:			56:19:0410002	
Кадастровый номер:				
Образуемый ЗУ:			56:19:0410002:ЗУ2	
Площадь кв.м.:			25	
Правообладатель. Вид права:			Земли неразграниченной государственной собственности	
Разрешенное использование:			Код 6.1 Недропользование	
Назначение (сооружение):			Узел запорной арматуры	
№ точки	Дирекционный	Расстояние,	Координаты	
(сквозной)	угол	м	X	Y
88	333°10'46"	4,01	464777,76	2231074,29

89	333°26'6"	0,78	464775,95	2231077,87
90	243°26'6"	0,78	464775,60	2231078,57
91	243°15'17"	1,42	464774,90	2231078,22
92	243°15'51"	3	464773,63	2231077,58
93	153°16'30"	4,8	464770,95	2231076,23
94	63°15'51"	3	464773,11	2231071,94
95	63°5'13"	2,21	464775,79	2231073,29
88	333°10'46"	4,01	464777,76	2231074,29
№ 21				
Кадастровый квартал:			56:19:1010001	
Кадастровый номер:			56:19:1010001:32	
Образуемый ЗУ:			56:19:1010001:32:ЗУ2	
Площадь кв.м.:			1	
Правообладатель. Вид права:			56:19:1010001:32	
Разрешенное использование:			Код 6.1 Недропользование	
Назначение (сооружение):			Контрольно-измерительный пункт	
№ точки	Дирекционный	Расстояние,	Координаты	
(сквозной)	угол	м	X	Y
96	220°32'21"	1	458479,62	2207222,65
97	130°32'21"	1	458478,97	2207221,89
98	40°32'21"	1	458479,73	2207221,24
99	310°32'21"	1	458480,38	2207222,00
96	220°32'21"	1	458479,62	2207222,65
№ 22				
Кадастровый квартал:			56:19:0000000	
Кадастровый номер:			56:19:0000000:2917	
Образуемый ЗУ:			56:19:0000000:2917:ЗУ3	
Площадь кв.м.:			1	
Правообладатель. Вид права:			Аренда ООО Агрофирма Сузановская	
Разрешенное использование:			Код 6.1 Недропользование	
Назначение (сооружение):			Контрольно-измерительный пункт	
№ точки	Дирекционный	Расстояние,	Координаты	
(сквозной)	угол	м	X	Y
100	234°43'39"	1	460997,14	2201828,28
101	145°11'46"	1	460996,32	2201827,70
102	54°43'39"	1	460996,89	2201826,88
103	325°11'46"	1	460997,71	2201827,46
100	234°43'39"	1	460997,14	2201828,28
№ 23				
Кадастровый квартал:			56:19:1014002	
Кадастровый номер:			56:19:1014002:84	
Образуемый ЗУ:			56:19:1014002:84:ЗУ2	
Площадь кв.м.:			1	
Правообладатель. Вид права:			Собственность Шубин А.Н.	
Разрешенное использование:			Код 6.1 Недропользование	
Назначение (сооружение):			Контрольно-измерительный пункт	
№ точки	Дирекционный	Расстояние,	Координаты	
(сквозной)	угол	м	X	Y
104	178°51'15"	1	461559,17	2199927,45
105	89°25'37"	1	461559,19	2199926,45
106	358°51'15"	1	461560,19	2199926,46
107	269°25'37"	1	461560,17	2199927,46
104	178°51'15"	1	461559,17	2199927,45
№ 24				
Кадастровый квартал:			56:19:0000000	
Кадастровый номер:			56:19:0000000:223	
Образуемый ЗУ:			56:19:0000000:223:ЗУ2	
Площадь кв.м.:			1	
Правообладатель. Вид права:			Земли ОДС; Аренда КФХ Бобылево	
Разрешенное использование:			Код 6.1 Недропользование	
Назначение (сооружение):			Контрольно-измерительный пункт	
№ точки	Дирекционный	Расстояние,	Координаты	
(сквозной)	угол	м	X	Y

108	234°43'39"	1	462744,36	2195336,71
109	144°43'39"	1	462743,54	2195336,13
110	54°43'39"	1	462744,12	2195335,31
111	324°43'39"	1	462744,94	2195335,89
108	234°43'39"	1	462744,36	2195336,71
№ 25				
Кадастровый квартал:			56:19:1506003	
Кадастровый номер:			56:19:1506003:115	
Образуемый ЗУ:			56:19:1506003:115:ЗУ6	
Площадь кв.м.:			1	
Правообладатель. Вид права:			Земли ОДС; Аренда Газыева Г.И.	
Разрешенное использование:			Код 6.1 Недропользование	
Назначение (сооружение):			Контрольно-измерительный пункт	
№ точки	Дирекционный	Расстояние,	Координаты	
(сквозной)	угол	м	X	Y
112	101°32'5"	1	463728,93	2191672,26
113	10°58'20"	1	463729,91	2191672,06
114	281°32'5"	1	463730,10	2191673,04
115	190°58'20"	1	463729,12	2191673,24
112	101°32'5"	1	463728,93	2191672,26
№ 26				
Кадастровый квартал:			56:19:1506003	
Кадастровый номер:			56:19:1506003:112	
Образуемый ЗУ:			56:19:1506003:112:ЗУ5	
Площадь кв.м.:			1	
Правообладатель. Вид права:			Земли ОДС; Аренда КФХ Бобылево	
Разрешенное использование:			Код 6.1 Недропользование	
Назначение (сооружение):			Контрольно-измерительный пункт	
№ точки	Дирекционный	Расстояние,	Координаты	
(сквозной)	угол	м	X	Y
116	95°11'40"	0,99	463321,68	2189716,10
117	5°46'4"	1	463322,67	2189716,01
118	275°46'4"	1	463322,77	2189717,00
119	185°42'38"	1	463321,78	2189717,10
116	95°11'40"	0,99	463321,68	2189716,10
№ 27				
Кадастровый квартал:			56:19:1506003	
Кадастровый номер:			56:19:1506003:65	
Образуемый ЗУ:			56:19:1506003:65:ЗУ2	
Площадь кв.м.:			1	
Правообладатель. Вид права:			Собственность Гусев А.П.	
Разрешенное использование:			Код 6.1 Недропользование	
Назначение (сооружение):			Контрольно-измерительный пункт	
№ точки	Дирекционный	Расстояние,	Координаты	
(сквозной)	угол	м	X	Y
120	90°34'23"	1	463403,94	2187690,60
121	0°34'23"	1	463404,94	2187690,59
122	270°34'23"	1	463404,95	2187691,59
123	180°34'23"	1	463403,95	2187691,60
120	90°34'23"	1	463403,94	2187690,60
№ 28				
Кадастровый квартал:			56:19:1506003	
Кадастровый номер:			56:19:1506003:71	
Образуемый ЗУ:			56:19:1506003:71:ЗУ2	
Площадь кв.м.:			1	
Правообладатель. Вид права:			Собственность Большакова Г.С.; Аренда Щербинина О.В.	
Разрешенное использование:			Код 6.1 Недропользование	
Назначение (сооружение):			Контрольно-измерительный пункт	
№ точки	Дирекционный	Расстояние,	Координаты	
(сквозной)	угол	м	X	Y
124	102°5'41"	1	463445,88	2186855,29
125	12°5'41"	1	463446,86	2186855,08
126	282°5'41"	1	463447,07	2186856,06

127	192°5'41"	1	463446,09	2186856,27
124	102°5'41"	1	463445,88	2186855,29
№ 29				
Кадастровый квартал:			56:19:1506003	
Кадастровый номер:			56:19:1506003:70	
Образуемый ЗУ:			56:19:1506003:70:ЗУ1	
Площадь кв.м.:			1	
Правообладатель. Вид права:			Собственность Большакова Г.С.; Аренда Щербинина О.В.	
Разрешенное использование:			Код 6.1 Недропользование	
Назначение (сооружение):			Контрольно-измерительный пункт	
№ точки	Дирекционный	Расстояние,	Координаты	
(сквозной)	угол	м	X	Y
128	102°5'41"	1	463419,13	2186709,87
129	12°5'41"	1	463420,11	2186709,66
130	282°5'41"	1	463420,32	2186710,64
131	192°5'41"	1	463419,34	2186710,85
128	102°5'41"	1	463419,13	2186709,87
№ 30				
Кадастровый квартал:			56:23:0810001	
Кадастровый номер:				
Образуемый ЗУ:			56:23:0810001:ЗУ4	
Площадь кв.м.:			22	
Правообладатель. Вид права:			Земли неразграниченной государственной собственности	
Разрешенное использование:			Код 6.1 Недропользование	
Назначение (сооружение):			СКЗ	
№ точки	Дирекционный	Расстояние,	Координаты	
(сквозной)	угол	м	X	Y
132	332°56'41"	4,7	484858,39	2259863,88
133	243°3'12"	4,7	484856,25	2259868,07
134	152°58'42"	1,12	484852,06	2259865,94
135	152°55'20"	2	484852,57	2259864,94
136	152°56'58"	1,58	484853,48	2259863,16
137	63°3'12"	4,7	484854,20	2259861,75
132	332°56'41"	4,7	484858,39	2259863,88
№ 31				
Кадастровый квартал:			56:23:0810001	
Кадастровый номер:			56:23:0810001:33	
Образуемый ЗУ:			56:23:0810001:33:ЗУ1	
Площадь кв.м.:			55	
Правообладатель. Вид права:			Собственность АО Оренбургнефть	
Разрешенное использование:			Код 6.1 Недропользование	
Назначение (сооружение):			БДР	
№ точки	Дирекционный	Расстояние,	Координаты	
(сквозной)	угол	м	X	Y
138	64°47'56"	1,5	485163,89	2260361,16
139	64°43'20"	1,99	485165,25	2260361,80
140	64°47'56"	1,5	485167,05	2260362,65
141	334°45'46"	11	485168,41	2260363,29
142	244°46'6"	5	485163,72	2260373,24
143	154°45'46"	11	485159,20	2260371,11
138	64°47'56"	1,5	485163,89	2260361,16
№ 32				
Кадастровый квартал:			56:23:0810001	
Кадастровый номер:			56:23:0810001:33	
Образуемый ЗУ:			56:23:0810001:33:ЗУ2	
Площадь кв.м.:			57	
Правообладатель. Вид права:			Собственность АО Оренбургнефть	
Разрешенное использование:			Код 6.1 Недропользование	
Назначение (сооружение):			Площадка УЗА 1	
№ точки	Дирекционный	Расстояние,	Координаты	
(сквозной)	угол	м	X	Y
144	64°46'6"	5	485144,42	2260364,95
145	334°50'41"	6	485148,94	2260367,08

146	334°46'41"	4,39	485146,39	2260372,51
147	241°2'56"	5,91	485144,52	2260376,48
148	152°55'20"	4	485139,35	2260373,62
149	147°32'36"	6,06	485141,17	2260370,06
144	64°46'6"	5	485144,42	2260364,95
№ 33				
Кадастровый квартал:			56:19:0000000	
Кадастровый номер:			56:19:0000000:2181	
Образуемый ЗУ:			56:19:0000000:2181:ЗУ6	
Площадь кв.м.:			20	
Правообладатель. Вид права:			Долевая собственность Лощинин Ю.В., Лощинина Г.М., Емельянов Д.А.; Аренда Емельян	
Разрешенное использование:			Код 6.1 Недропользование	
Назначение (сооружение):			Пешеходные дорожки	
№ точки	Дирекционный	Расстояние,	Координаты	
(сквозной)	угол	м	X	Y
150	295°34'38"	1,3	462785,17	2219650,81
151	179°32'12"	7,42	462784,00	2219651,37
152	179°33'39"	11,74	462784,06	2219643,95
153	89°25'37"	1	462784,15	2219632,21
154	0°0'0"	2,59	462785,15	2219632,22
155	0°4'2"	8,52	462785,15	2219634,81
156	0°4'36"	7,48	462785,16	2219643,33
150	295°34'38"	1,3	462785,17	2219650,81
№ 34				
Кадастровый квартал:			56:19:1506002	
Кадастровый номер:			56:19:1506002:458	
Образуемый ЗУ:			56:19:1506002:458:ЗУ1	
Площадь кв.м.:			164	
Правообладатель. Вид права:			Собственность Большакова Г.С.; Аренда АО Оренбургнефть	
Разрешенное использование:			Код 6.1 Недропользование	
Назначение (сооружение):			Узел приема СОД	
№ точки	Дирекционный	Расстояние,	Координаты	
(сквозной)	угол	м	X	Y
157	353°55'52"	7	464039,09	2185126,48
158	263°46'13"	23,5	464038,35	2185133,44
159	173°55'52"	7	464014,99	2185130,89
160	83°46'13"	23,5	464015,73	2185123,93
157	353°55'52"	7	464039,09	2185126,48
№ 35				
Кадастровый квартал:			56:19:1206005	
Кадастровый номер:			56:19:1206005:2	
Образуемый ЗУ:			56:19:1206005:2:ЗУ2	
Площадь кв.м.:			1	
Правообладатель. Вид права:			Собственность Данилов Е.И.	
Разрешенное использование:			Код 6.1 Недропользование	
Назначение (сооружение):			Опознавательный знак	
№ точки	Дирекционный	Расстояние,	Координаты	
(сквозной)	угол	м	X	Y
161	0°0'0"	1	461575,54	2213290,08
162	270°0'0"	1	461575,54	2213291,08
163	180°0'0"	1	461574,54	2213291,08
164	90°0'0"	1	461574,54	2213290,08
161	0°0'0"	1	461575,54	2213290,08
№ 36				
Кадастровый квартал:			56:19:0000000	
Кадастровый номер:			56:19:0000000:3572	
Образуемый ЗУ:			56:19:0000000:3572:ЗУ7	
Площадь кв.м.:			25	
Правообладатель. Вид права:			Аренда Емельянов Д.А.	
Разрешенное использование:			Код 6.1 Недропользование	
Назначение (сооружение):			Узел запорной арматуры	
№ точки	Дирекционный	Расстояние,	Координаты	

(сквозной)	угол	м	Х	Y
165	357°20'13"	3,01	459212,90	2213180,89
166	357°26'28"	1,79	459212,76	2213183,90
167	267°21'9"	5,2	459212,68	2213185,69
168	177°26'28"	1,79	459207,49	2213185,45
169	177°31'7"	3	459207,57	2213183,66
170	87°28'3"	5,21	459207,70	2213180,66
165	357°20'13"	3,01	459212,90	2213180,89
№ 37				
Кадастровый квартал:			56:19:0000000	
Кадастровый номер:			56:19:0000000:3572	
Образуемый ЗУ:			56:19:0000000:3572:ЗУ1	
Площадь кв.м.:			6	
Правообладатель. Вид права:			Аренда Емельянов Д.А.	
Разрешенное использование:			Код 6.1 Недропользование	
Назначение (сооружение):			Продувочная свеча	
№ точки	Дирекционный	Расстояние,	Координаты	
(сквозной)	угол	м	Х	Y
171	357°25'24"	2	459228,90	2213186,52
172	267°30'8"	2,98	459228,81	2213188,52
173	177°59'44"	2	459225,83	2213188,39
174	86°52'40"	0,55	459225,90	2213186,39
175	87°42'34"	1	459226,45	2213186,42
176	87°37'50"	1,45	459227,45	2213186,46
171	357°25'24"	2	459228,90	2213186,52
№ 38				
Кадастровый квартал:			56:19:1205001	
Кадастровый номер:			56:19:1205001:5	
Образуемый ЗУ:			56:19:1205001:5:ЗУ5	
Площадь кв.м.:			25	
Правообладатель. Вид права:			Аренда ООО Плодхоз Ягодное	
Разрешенное использование:			Код 6.1 Недропользование	
Назначение (сооружение):			Узел запорной арматуры	
№ точки	Дирекционный	Расстояние,	Координаты	
(сквозной)	угол	м	Х	Y
177	12°23'11"	4,8	458458,73	2212532,47
178	282°15'53"	4,24	458459,76	2212537,16
179	282°35'36"	0,96	458455,62	2212538,06
180	192°25'60"	3,9	458454,68	2212538,27
181	192°11'1"	0,9	458453,84	2212534,46
182	102°17'50"	3,76	458453,65	2212533,58
183	102°23'59"	1,44	458457,32	2212532,78
177	12°23'11"	4,8	458458,73	2212532,47
№ 39				
Кадастровый квартал:			56:19:1205001	
Кадастровый номер:			56:19:1205001:5	
Образуемый ЗУ:			56:19:1205001:5:ЗУ1	
Площадь кв.м.:			6	
Правообладатель. Вид права:			Аренда ООО Плодхоз Ягодное	
Разрешенное использование:			Код 6.1 Недропользование	
Назначение (сооружение):			Продувочная свеча	
№ точки	Дирекционный	Расстояние,	Координаты	
(сквозной)	угол	м	Х	Y
184	12°9'18"	1,99	458440,27	2212534,37
185	282°30'29"	3	458440,69	2212536,32
186	192°5'41"	2	458437,76	2212536,97
187	102°19'18"	3	458437,34	2212535,01
184	12°9'18"	1,99	458440,27	2212534,37
№ 40				
Кадастровый квартал:			56:19:1205001	
Кадастровый номер:			56:19:1205001:3	
Образуемый ЗУ:			56:19:1205001:3:ЗУ5	
Площадь кв.м.:			1	

Правообладатель. Вид права:			Аренда ООО Плодхоз Ягодное	
Разрешенное использование:			Код 6.1 Недропользование	
Назначение (сооружение):			Опознавательный знак	
№ точки	Дирекционный	Расстояние,	Координаты	
(сквозной)	угол	м	X	Y
188	0°0'0"	1	457680,18	2212197,52
189	270°0'0"	1	457680,18	2212198,52
190	180°0'0"	1	457679,18	2212198,52
191	90°0'0"	1	457679,18	2212197,52
188	0°0'0"	1	457680,18	2212197,52
№ 41				
Кадастровый квартал:			56:19:1205001	
Кадастровый номер:			56:19:1205001:3	
Образуемый ЗУ:			56:19:1205001:3:ЗУ1	
Площадь кв.м.:			6	
Правообладатель. Вид права:			Аренда ООО Плодхоз Ягодное	
Разрешенное использование:			Код 6.1 Недропользование	
Назначение (сооружение):			Продувочная свеча	
№ точки	Дирекционный	Расстояние,	Координаты	
(сквозной)	угол	м	X	Y
192	334°22'22"	3,01	457669,24	2212187,72
193	244°27'45"	1,99	457667,94	2212190,43
194	154°32'42"	3	457666,14	2212189,57
195	64°35'9"	2	457667,43	2212186,86
192	334°22'22"	3,01	457669,24	2212187,72
№ 42				
Кадастровый квартал:			56:19:1205001	
Кадастровый номер:			56:19:1205001:3	
Образуемый ЗУ:			56:19:1205001:3:ЗУ2	
Площадь кв.м.:			25	
Правообладатель. Вид права:			Аренда ООО Плодхоз Ягодное	
Разрешенное использование:			Код 6.1 Недропользование	
Назначение (сооружение):			Узел запорной арматуры	
№ точки	Дирекционный	Расстояние,	Координаты	
(сквозной)	угол	м	X	Y
196	334°17'24"	4,79	457543,43	2212130,72
197	244°22'15"	5,2	457541,35	2212135,04
198	154°17'24"	4,79	457536,66	2212132,79
199	64°17'24"	0,6	457538,74	2212128,47
200	64°27'45"	1	457539,28	2212128,73
201	64°21'32"	3,61	457540,18	2212129,16
196	334°17'24"	4,79	457543,43	2212130,72
№ 43				
Кадастровый квартал:			56:19:1007001	
Кадастровый номер:				
Образуемый ЗУ:			56:19:1007001:ЗУ3	
Площадь кв.м.:			5	
Правообладатель. Вид права:			Земли неразграниченной государственной собственности	
Разрешенное использование:			Код 6.1 Недропользование	
Назначение (сооружение):			Вытяжная свеча	
№ точки	Дирекционный	Расстояние,	Координаты	
(сквозной)	угол	м	X	Y
202	64°18'53"	2,33	457454,26	2212093,87
203	334°27'45"	1,99	457456,36	2212094,88
204	244°35'13"	2,45	457455,50	2212096,68
205	151°8'21"	2,01	457453,29	2212095,63
202	64°18'53"	2,33	457454,26	2212093,87
№ 44				
Кадастровый квартал:			56:19:1015007	
Кадастровый номер:			56:19:1015007:307	
Образуемый ЗУ:			56:19:1015007:307:ЗУ7	
Площадь кв.м.:			6	
Правообладатель. Вид права:			Собственность ООО Агрофирма Сузановская	

Разрешенное использование:			Код 6.1 Недропользование	
Назначение (сооружение):			Вытяжная свеча	
№ точки	Дирекционный	Расстояние,	Координаты	
(сквозной)	угол	м	X	Y
206	334°12'14"	2	457074,12	2211912,23
207	244°21'59"	2,75	457073,25	2211914,03
208	245°33'22"	0,24	457070,77	2211912,84
209	154°27'45"	1,99	457070,55	2211912,74
210	65°33'22"	0,24	457071,41	2211910,94
211	64°27'23"	2,76	457071,63	2211911,04
206	334°12'14"	2	457074,12	2211912,23
№ 45				
Кадастровый квартал:			56:19:0000000	
Кадастровый номер:			56:19:0000000:683	
Образуемый ЗУ:			56:19:0000000:683:ЗУ4	
Площадь кв.м.:			6	
Правообладатель. Вид права:			Собственность Донцов Ю.П.	
Разрешенное использование:			Код 6.1 Недропользование	
Назначение (сооружение):			Вытяжная свеча	
№ точки	Дирекционный	Расстояние,	Координаты	
(сквозной)	угол	м	X	Y
212	349°26'20"	3	456889,88	2211657,12
213	259°35'32"	1,99	456889,33	2211660,07
214	169°26'20"	3	456887,37	2211659,71
215	79°35'32"	1,99	456887,92	2211656,76
212	349°26'20"	3	456889,88	2211657,12
№ 46				
Кадастровый квартал:			56:19:1115001	
Кадастровый номер:			56:19:1115001:94	
Образуемый ЗУ:			56:19:1115001:94:ЗУ2	
Площадь кв.м.:			1	
Правообладатель. Вид права:			Собственность, Хисамова Татьяна Викторовна	
Разрешенное использование:			Код 6.1 Недропользование	
Назначение (сооружение):			Опознавательный знак	
№ точки	Дирекционный	Расстояние,	Координаты	
(сквозной)	угол	м	X	Y
216	90°0'0"	1	463150,75	2224078,89
217	0°0'0"	1	463151,75	2224078,89
218	270°0'0"	1	463151,75	2224079,89
219	180°0'0"	1	463150,75	2224079,89
216	90°0'0"	1	463150,75	2224078,89
№ 47				
Кадастровый квартал:			56:19:1211002	
Кадастровый номер:			56:19:1211002:20	
Образуемый ЗУ:			56:19:1211002:20:ЗУ1	
Площадь кв.м.:			1	
Правообладатель. Вид права:			Аренда Мирошниченко Г.Г.	
Разрешенное использование:			Код 6.1 Недропользование	
Назначение (сооружение):			Опознавательный знак	
№ точки	Дирекционный	Расстояние,	Координаты	
(сквозной)	угол	м	X	Y
220	0°0'0"	1	462735,49	2221417,88
221	270°0'0"	1	462735,49	2221418,88
222	180°0'0"	1	462734,49	2221418,88
223	90°0'0"	1	462734,49	2221417,88
220	0°0'0"	1	462735,49	2221417,88
№ 48				
Кадастровый квартал:			56:19:1011001	
Кадастровый номер:			56:19:1011001:85	
Образуемый ЗУ:			56:19:1011001:85:ЗУ3	
Площадь кв.м.:			6	
Правообладатель. Вид права:			Аренда Шубин А.Н.	
Разрешенное использование:			Код 6.1 Недропользование	

Назначение (сооружение):			Вытяжная свеча	
№ точки	Дирекционный	Расстояние,	Координаты	
(сквозной)	угол	м	X	Y
224	56°37'40"	2	459695,42	2202240,11
225	326°24'57"	3	459697,09	2202241,21
226	236°37'40"	2	459695,43	2202243,71
227	146°24'57"	3	459693,76	2202242,61
224	56°37'40"	2	459695,42	2202240,11
№ 49				
Кадастровый квартал:			56:19:1011001	
Кадастровый номер:				
Образуемый ЗУ:			56:19:1011001:ЗУ3	
Площадь кв.м.:			6	
Правообладатель. Вид права:			Земли неразграниченной государственной собственности	
Разрешенное использование:			Код 6.1 Недропользование	
Назначение (сооружение):			Вытяжная свеча	
№ точки	Дирекционный	Расстояние,	Координаты	
(сквозной)	угол	м	X	Y
228	31°27'25"	1,99	459769,65	2202140,87
229	301°21'26"	3	459770,69	2202142,57
230	211°27'25"	1,99	459768,13	2202144,13
231	121°21'26"	3	459767,09	2202142,43
228	31°27'25"	1,99	459769,65	2202140,87
№ 50				
Кадастровый квартал:			56:19:0000000	
Кадастровый номер:			56:19:0000000:3123	
Образуемый ЗУ:			56:19:0000000:3123:ЗУ1	
Площадь кв.м.:			1	
Правообладатель. Вид права:			56:19:0000000:3123	
Разрешенное использование:			Код 6.1 Недропользование	
Назначение (сооружение):			Опознавательный знак	
№ точки	Дирекционный	Расстояние,	Координаты	
(сквозной)	угол	м	X	Y
232	0°0'0"	1	460009,95	2202000,89
233	270°0'0"	1	460009,95	2202001,89
234	180°0'0"	1	460008,95	2202001,89
235	90°0'0"	1	460008,95	2202000,89
232	0°0'0"	1	460009,95	2202000,89
№ 51				
Кадастровый квартал:			56:19:0000000	
Кадастровый номер:			56:19:0000000:3483	
Образуемый ЗУ:			56:19:0000000:3483:ЗУ6	
Площадь кв.м.:			6	
Правообладатель. Вид права:			Собственность КФХ Бобылево	
Разрешенное использование:			Код 6.1 Недропользование	
Назначение (сооружение):			Продувочная свеча	
№ точки	Дирекционный	Расстояние,	Координаты	
(сквозной)	угол	м	X	Y
236	323°33'3"	3	461087,28	2201781,90
237	233°31'51"	2	461085,50	2201784,31
238	143°33'3"	3	461083,89	2201783,12
239	53°31'51"	2	461085,67	2201780,71
236	323°33'3"	3	461087,28	2201781,90
№ 52				
Кадастровый квартал:			56:19:1506003	
Кадастровый номер:				
Образуемый ЗУ:			56:19:1506003:ЗУ6	
Площадь кв.м.:			6	
Правообладатель. Вид права:			Земли неразграниченной государственной собственности	
Разрешенное использование:			Код 6.1 Недропользование	
Назначение (сооружение):			Продувочная свеча	
№ точки	Дирекционный	Расстояние,	Координаты	
(сквозной)	угол	м	X	Y

240	346°26'55"	2,01	463168,23	2193241,21
241	256°20'1"	3,01	463167,76	2193243,16
242	166°22'53"	2	463164,84	2193242,45
243	76°31'9"	3	463165,31	2193240,51
240	346°26'55"	2,01	463168,23	2193241,21
№ 53				
Кадастровый квартал:			56:19:1506003	
Кадастровый номер:				
Образуемый ЗУ:			56:19:1506003:ЗУ1	
Площадь кв.м.:			25	
Правообладатель. Вид права:			Земли неразграниченной государственной собственности	
Разрешенное использование:			Код 6.1 Недропользование	
Назначение (сооружение):			Узел запорной арматуры	
№ точки	Дирекционный	Расстояние,	Координаты	
(сквозной)	угол	м	X	Y
244	6°24'4"	5,2	463497,60	2193025,43
245	276°27'32"	4,8	463498,18	2193030,60
246	186°24'4"	5,2	463493,41	2193031,14
247	96°27'32"	4,8	463492,83	2193025,97
244	6°24'4"	5,2	463497,60	2193025,43
№ 54				
Кадастровый квартал:			56:19:1506003	
Кадастровый номер:			56:19:1506003:115	
Образуемый ЗУ:			56:19:1506003:115:ЗУ1	
Площадь кв.м.:			6	
Правообладатель. Вид права:			Земли ОДС; Аренда Газыева Г.И.	
Разрешенное использование:			Код 6.1 Недропользование	
Назначение (сооружение):			Продувочная свеча	
№ точки	Дирекционный	Расстояние,	Координаты	
(сквозной)	угол	м	X	Y
248	36°52'12"	2	463515,89	2192311,84
249	306°45'20"	3,01	463517,09	2192313,44
250	216°28'9"	2	463514,68	2192315,24
251	126°43'0"	2,99	463513,49	2192313,63
248	36°52'12"	2	463515,89	2192311,84
№ 55				
Кадастровый квартал:			56:19:1506003	
Кадастровый номер:			56:19:1506003:115	
Образуемый ЗУ:			56:19:1506003:115:ЗУ2	
Площадь кв.м.:			25	
Правообладатель. Вид права:			Земли ОДС; Аренда Газыева Г.И.	
Разрешенное использование:			Код 6.1 Недропользование	
Назначение (сооружение):			Узел запорной арматуры	
№ точки	Дирекционный	Расстояние,	Координаты	
(сквозной)	угол	м	X	Y
252	36°46'27"	4,79	463499,95	2192317,64
253	306°52'12"	3,6	463502,82	2192321,48
254	306°52'12"	1	463499,94	2192323,64
255	306°52'12"	0,6	463499,14	2192324,24
256	216°47'54"	4,81	463498,66	2192324,60
257	126°42'57"	5,2	463495,78	2192320,75
252	36°46'27"	4,79	463499,95	2192317,64
№ 56				
Кадастровый квартал:			56:19:1011001	
Кадастровый номер:			56:19:1011001:81	
Образуемый ЗУ:			56:19:1011001:81:ЗУ6	
Площадь кв.м.:			6	
Правообладатель. Вид права:			Аренда ООО Агрофирма Сузановская	
Разрешенное использование:			Код 6.1 Недропользование	
Назначение (сооружение):			Продувочная свеча	
№ точки	Дирекционный	Расстояние,	Координаты	
(сквозной)	угол	м	X	Y
258	326°28'10"	1,99	459375,95	2202956,95

259	236°31'16"	3,01	459374,85	2202958,61
260	146°13'49"	2	459372,34	2202956,95
261	56°24'57"	3	459373,45	2202955,29
258	326°28'10"	1,99	459375,95	2202956,95
№ 57				
Кадастровый квартал:			56:23:0000000	
Кадастровый номер:			56:23:0000000:220	
Образуемый ЗУ:			56:23:0000000:220:ЗУ3	
Площадь кв.м.:			1	
Правообладатель. Вид права:			Земли ОДС; Аренда, Стоногин А.В.	
Разрешенное использование:			Код 6.1 Недропользование	
Назначение (сооружение):			Опознавательный знак	
№ точки	Дирекционный	Расстояние,	Координаты	
(сквозной)	угол	м	X	Y
262	0°0'0"	1	479639,45	2257305,50
263	270°0'0"	1	479639,45	2257306,50
264	180°0'0"	1	479638,45	2257306,50
265	90°0'0"	1	479638,45	2257305,50
262	0°0'0"	1	479639,45	2257305,50
№ 58				
Кадастровый квартал:			56:19:0000000	
Кадастровый номер:			56:19:0000000:3681	
Образуемый ЗУ:			56:19:0000000:3681:ЗУ1	
Площадь кв.м.:			1	
Правообладатель. Вид права:			Государственное учреждение "Главное Управление дорожного хозяйства Оренбургской	
Разрешенное использование:			Код 6.1 Недропользование	
Назначение (сооружение):			Опознавательный знак (сервитут)	
№ точки	Дирекционный	Расстояние,	Координаты	
(сквозной)	угол	м	X	Y
266	0°0'0"	1	459669,37	2202406,55
267	270°0'0"	1	459669,37	2202407,55
268	180°0'0"	1	459668,37	2202407,55
269	90°0'0"	1	459668,37	2202406,55
266	0°0'0"	1	459669,37	2202406,55
№ 59				
Кадастровый квартал:			56:23:0000000	
Кадастровый номер:			56:23:0000000:5552	
Образуемый ЗУ:			56:23:0000000:5552:ЗУ1	
Площадь кв.м.:			1	
Правообладатель. Вид права:			собственность Атаков Н.Ф.	
Разрешенное использование:			Код 6.1 Недропользование	
Назначение (сооружение):			Опознавательный знак	
№ точки	Дирекционный	Расстояние,	Координаты	
(сквозной)	угол	м	X	Y
270	0°0'0"	1	480061,67	2256893,14
271	270°0'0"	1	480061,67	2256894,14
272	180°0'0"	1	480060,67	2256894,14
273	90°0'0"	1	480060,67	2256893,14
270	0°0'0"	1	480061,67	2256893,14
№ 60				
Кадастровый квартал:			56:19:0000000	
Кадастровый номер:			56:19:0000000:4517	
Образуемый ЗУ:			56:19:0000000:4517:ЗУ2	
Площадь кв.м.:			1	
Правообладатель. Вид права:			56:19:0000000:4517	
Разрешенное использование:			Код 6.1 Недропользование	
Назначение (сооружение):			Опознавательный знак	
№ точки	Дирекционный	Расстояние,	Координаты	
(сквозной)	угол	м	X	Y
274	0°0'0"	1	464978,80	2231662,20
275	270°0'0"	1	464978,80	2231663,20
276	180°0'0"	1	464977,80	2231663,20

277	90°0'0"	1	464977,80	2231662,20
274	0°0'0"	1	464978,80	2231662,20
№ 61				
Кадастровый квартал:			56:19:0410001	
Кадастровый номер:			56:19:0410001:12	
Образуемый ЗУ:			56:19:0410001:12:ЗУ1	
Площадь кв.м.:			1	
Правообладатель. Вид права:			Собственность Синельников А.С.	
Разрешенное использование:			Код 6.1 Недропользование	
Назначение (сооружение):			Опознавательный знак	
№ точки	Дирекционный	Расстояние,	Координаты	
(сквозной)	угол	м	X	Y
278	90°0'0"	1	463269,22	2225585,98
279	0°0'0"	1	463270,22	2225585,98
280	270°0'0"	1	463270,22	2225586,98
281	180°0'0"	1	463269,22	2225586,98
278	90°0'0"	1	463269,22	2225585,98
№ 62				
Кадастровый квартал:			56:19:1506001	
Кадастровый номер:			56:19:1506001:80	
Образуемый ЗУ:			56:19:1506001:80:ЗУ2	
Площадь кв.м.:			1	
Правообладатель. Вид права:			Собственность КФХ Бобылево	
Разрешенное использование:			Код 6.1 Недропользование	
Назначение (сооружение):			Опознавательный знак	
№ точки	Дирекционный	Расстояние,	Координаты	
(сквозной)	угол	м	X	Y
282	0°0'0"	1	463381,62	2185546,41
283	270°0'0"	1	463381,62	2185547,41
284	180°0'0"	1	463380,62	2185547,41
285	90°0'0"	1	463380,62	2185546,41
282	0°0'0"	1	463381,62	2185546,41
№ 63				
Кадастровый квартал:			56:19:1506002	
Кадастровый номер:			56:19:1506002:458	
Образуемый ЗУ:			56:19:1506002:458:ЗУ2	
Площадь кв.м.:			6	
Правообладатель. Вид права:			Собственность Большакова Г.С.; Аренда АО Оренбургнефть	
Разрешенное использование:			Код 6.1 Недропользование	
Назначение (сооружение):			Продувочная свеча	
№ точки	Дирекционный	Расстояние,	Координаты	
(сквозной)	угол	м	X	Y
286	43°38'56"	3	463889,69	2185596,71
287	313°23'11"	2,01	463891,76	2185598,88
288	223°22'44"	3	463890,30	2185600,26
289	133°22'30"	1,99	463888,24	2185598,08
286	43°38'56"	3	463889,69	2185596,71
№ 64				
Кадастровый квартал:			56:19:1506001	
Кадастровый номер:			56:19:1506001:64	
Образуемый ЗУ:			56:19:1506001:64:ЗУ2	
Площадь кв.м.:			6	
Правообладатель. Вид права:			Долевая собственность КФХ Бобылево	
Разрешенное использование:			Код 6.1 Недропользование	
Назначение (сооружение):			Продувочная свеча	
№ точки	Дирекционный	Расстояние,	Координаты	
(сквозной)	угол	м	X	Y
290	325°35'41"	2	462860,29	2185291,25
291	235°18'17"	3	462859,16	2185292,90
292	145°40'11"	1,99	462856,69	2185291,19
293	55°34'12"	3,01	462857,81	2185289,55
290	325°35'41"	2	462860,29	2185291,25
№ 65				

Кадастровый квартал:			56:19:0000000	
Кадастровый номер:			56:19:0000000:4542	
Образуемый ЗУ:			56:19:0000000:4542:ЗУ1	
Площадь кв.м.:			1	
Правообладатель. Вид права:			56:19:0000000:4542	
Разрешенное использование:			Код 6.1 Недропользование	
Назначение (сооружение):			Опознавательный знак	
№ точки	Дирекционный	Расстояние,	Координаты	
(сквозной)	угол	м	X	Y
294	45°24'23"	1	463249,94	2224956,83
295	314°59'60"	1	463250,65	2224957,53
296	224°35'37"	1	463249,94	2224958,24
297	135°0'0"	0,99	463249,24	2224957,53
294	45°24'23"	1	463249,94	2224956,83
№ 66				
Кадастровый квартал:			56:19:1506001	
Кадастровый номер:			56:19:1506001:60	
Образуемый ЗУ:			56:19:1506001:60:ЗУ6	
Площадь кв.м.:			6	
Правообладатель. Вид права:			Земли ОДС; Аренда КФХ Бобылево	
Разрешенное использование:			Код 6.1 Недропользование	
Назначение (сооружение):			Продувочная свеча	
№ точки	Дирекционный	Расстояние,	Координаты	
(сквозной)	угол	м	X	Y
298	10°31'34"	3,01	463381,46	2186481,44
299	280°18'17"	2,01	463382,01	2186484,40
300	190°22'24"	3	463380,03	2186484,76
301	100°38'14"	2	463379,49	2186481,81
298	10°31'34"	3,01	463381,46	2186481,44
№ 67				
Кадастровый квартал:			56:19:1506003	
Кадастровый номер:			56:19:1506003:71	
Образуемый ЗУ:			56:19:1506003:71:ЗУ1	
Площадь кв.м.:			6	
Правообладатель. Вид права:			Собственность Большакова Г.С.; Аренда Щербинина О.В.	
Разрешенное использование:			Код 6.1 Недропользование	
Назначение (сооружение):			Вытяжная свеча	
№ точки	Дирекционный	Расстояние,	Координаты	
(сквозной)	угол	м	X	Y
302	280°21'22"	2	463450,94	2186857,75
303	190°33'40"	3	463448,97	2186858,11
304	100°21'22"	2	463448,42	2186855,16
305	10°33'40"	3	463450,39	2186854,80
302	280°21'22"	2	463450,94	2186857,75
№ 68				
Кадастровый квартал:			56:19:1506002	
Кадастровый номер:			56:19:1506002:458	
Образуемый ЗУ:			56:19:1506002:458:ЗУ3	
Площадь кв.м.:			6	
Правообладатель. Вид права:			Собственность Большакова Г.С.; Аренда АО Оренбургнефть	
Разрешенное использование:			Код 6.1 Недропользование	
Назначение (сооружение):			Вытяжная свеча	
№ точки	Дирекционный	Расстояние,	Координаты	
(сквозной)	угол	м	X	Y
306	343°23'0"	1,99	463484,93	2185545,53
307	253°30'9"	2,99	463484,36	2185547,44
308	163°27'55"	2	463481,49	2185546,59
309	73°19'9"	3	463482,06	2185544,67
306	343°23'0"	1,99	463484,93	2185545,53
№ 69				
Кадастровый квартал:			56:19:1506003	
Кадастровый номер:			56:19:1506003:112	
Образуемый ЗУ:			56:19:1506003:112:ЗУ1	

Площадь кв.м.:			25	
Правообладатель. Вид права:			Земли ОДС; Аренда КФХ Бобылево	
Разрешенное использование:			Код 6.1 Недропользование	
Назначение (сооружение):			Узел запорной арматуры	
№ точки	Дирекционный	Расстояние,	Координаты	
(сквозной)	угол	м	X	Y
310	355°28'28"	5,2	463338,73	2189314,92
311	265°27'51"	4,81	463338,32	2189320,10
312	175°21'52"	5,2	463333,53	2189319,72
313	85°27'17"	4,8	463333,95	2189314,54
310	355°28'28"	5,2	463338,73	2189314,92
№ 70				
Кадастровый квартал:			56:19:1506003	
Кадастровый номер:			56:19:1506003:112	
Образуемый ЗУ:			56:19:1506003:112:ЗУ2	
Площадь кв.м.:			6	
Правообладатель. Вид права:			Земли ОДС; Аренда КФХ Бобылево	
Разрешенное использование:			Код 6.1 Недропользование	
Назначение (сооружение):			Продувочная свеча	
№ точки	Дирекционный	Расстояние,	Координаты	
(сквозной)	угол	м	X	Y
314	265°24'39"	3	463064,84	2189297,61
315	175°24'11"	2	463061,85	2189297,37
316	85°35'12"	2,99	463062,01	2189295,38
317	355°42'39"	2,01	463064,99	2189295,61
314	265°24'39"	3	463064,84	2189297,61
№ 71				
Кадастровый квартал:			56:19:1506001	
Кадастровый номер:			56:19:1506001:60	
Образуемый ЗУ:			56:19:1506001:60:ЗУ1	
Площадь кв.м.:			25	
Правообладатель. Вид права:			Земли ОДС; Аренда КФХ Бобылево	
Разрешенное использование:			Код 6.1 Недропользование	
Назначение (сооружение):			Узел запорной арматуры	
№ точки	Дирекционный	Расстояние,	Координаты	
(сквозной)	угол	м	X	Y
318	280°26'37"	4,8	463310,09	2185853,02
319	190°31'54"	5,2	463305,37	2185853,89
320	100°33'40"	4,8	463304,42	2185848,78
321	10°30'41"	5,21	463309,14	2185847,90
318	280°26'37"	4,8	463310,09	2185853,02
№ 72				
Кадастровый квартал:			56:19:0000000	
Кадастровый номер:			56:19:0000000:2181	
Образуемый ЗУ:			56:19:0000000:2181:ЗУ1	
Площадь кв.м.:			6	
Правообладатель. Вид права:			Долевая собственность Лощинин Ю.В., Лощинина Г.М., Емельянов Д.А.; Аренда Емельян	
Разрешенное использование:			Код 6.1 Недропользование	
Назначение (сооружение):			Продувочная свеча	
№ точки	Дирекционный	Расстояние,	Координаты	
(сквозной)	угол	м	X	Y
322	270°0'0"	2,01	462775,36	2219671,23
323	179°48'32"	3	462773,35	2219671,23
324	90°0'0"	2	462773,36	2219668,23
325	0°0'0"	3	462775,36	2219668,23
322	270°0'0"	2,01	462775,36	2219671,23
№ 73				
Кадастровый квартал:			56:19:0000000	
Кадастровый номер:			56:19:0000000:670	
Образуемый ЗУ:			56:19:0000000:670:ЗУ3	
Площадь кв.м.:			6	
Правообладатель. Вид права:			Земли ОДС; Аренда ООО КФХ Статус	

Разрешенное использование:			Код 6.1 Недропользование	
Назначение (сооружение):			Вытяжная свеча	
№ точки	Дирекционный	Расстояние,	Координаты	
(сквозной)	угол	м	X	Y
326	296°49'19"	1,99	462877,51	2222331,25
327	206°33'54"	3	462875,73	2222332,15
328	116°49'19"	1,99	462874,39	2222329,47
329	26°33'54"	3	462876,17	2222328,57
326	296°49'19"	1,99	462877,51	2222331,25
№ 74				
Кадастровый квартал:			56:23:0207002	
Кадастровый номер:				
Образуемый ЗУ:			56:23:0207002:ЗУ4	
Площадь кв.м.:			25	
Правообладатель. Вид права:			Земли неразграниченной государственной собственности	
Разрешенное использование:			Код 6.1 Недропользование	
Назначение (сооружение):			Узел запорной арматуры	
№ точки	Дирекционный	Расстояние,	Координаты	
(сквозной)	угол	м	X	Y
330	290°14'54"	4,8	465343,81	2234162,97
331	200°20'60"	5,2	465339,31	2234164,63
332	110°12'26"	4,81	465337,50	2234159,75
333	20°14'48"	5,2	465342,01	2234158,09
330	290°14'54"	4,8	465343,81	2234162,97
№ 75				
Кадастровый квартал:			56:23:0207002	
Кадастровый номер:			56:23:0207002:27	
Образуемый ЗУ:			56:23:0207002:27:ЗУ5	
Площадь кв.м.:			25	
Правообладатель. Вид права:			Собственность Некрылов А.Г.	
Разрешенное использование:			Код 6.1 Недропользование	
Назначение (сооружение):			Узел запорной арматуры	
№ точки	Дирекционный	Расстояние,	Координаты	
(сквозной)	угол	м	X	Y
334	338°59'48"	4,8	468076,54	2235221,15
335	248°52'11"	2,22	468074,82	2235225,63
336	248°56'55"	2,98	468072,75	2235224,83
337	158°59'48"	4,8	468069,97	2235223,76
338	68°54'28"	3	468071,69	2235219,28
339	68°55'30"	2,2	468074,49	2235220,36
334	338°59'48"	4,8	468076,54	2235221,15
№ 76				
Кадастровый квартал:			56:23:0207002	
Кадастровый номер:			56:23:0207002:27	
Образуемый ЗУ:			56:23:0207002:27:ЗУ1	
Площадь кв.м.:			6	
Правообладатель. Вид права:			Собственность Некрылов А.Г.	
Разрешенное использование:			Код 6.1 Недропользование	
Назначение (сооружение):			Продувочная свеча	
№ точки	Дирекционный	Расстояние,	Координаты	
(сквозной)	угол	м	X	Y
340	339°6'26"	1,99	468060,08	2235212,58
341	249°9'14"	3,01	468059,37	2235214,44
342	158°56'31"	2	468056,56	2235213,37
343	68°54'28"	3	468057,28	2235211,50
340	339°6'26"	1,99	468060,08	2235212,58
№ 77				
Кадастровый квартал:			56:23:0207002	
Кадастровый номер:				
Образуемый ЗУ:			56:23:0207002:ЗУ1	
Площадь кв.м.:			6	
Правообладатель. Вид права:			Земли неразграниченной государственной собственности	
Разрешенное использование:			Код 6.1 Недропользование	

Назначение (сооружение):			Вытяжная свеча	
№ точки	Дирекционный	Расстояние,	Координаты	
(сквозной)	угол	м	X	Y
344	313°59'16"	2	468126,21	2235264,10
345	224°11'21"	3	468124,77	2235265,49
346	134°23'34"	2	468122,68	2235263,34
347	44°11'35"	3,01	468124,11	2235261,94
344	313°59'16"	2	468126,21	2235264,10
№ 78				
Кадастровый квартал:			56:23:0207001	
Кадастровый номер:			56:23:0207001:11	
Образуемый ЗУ:			56:23:0207001:11:ЗУ5	
Площадь кв.м.:			6	
Правообладатель. Вид права:			Собственность ЗАО «имени Дзержинского»	
Разрешенное использование:			Код 6.1 Недропользование	
Назначение (сооружение):			Вытяжная свеча	
№ точки	Дирекционный	Расстояние,	Координаты	
(сквозной)	угол	м	X	Y
348	313°59'16"	2	468321,69	2235465,68
349	224°3'7"	2,99	468320,25	2235467,07
350	134°11'14"	1,99	468318,17	2235464,92
351	44°11'21"	3	468319,60	2235463,53
348	313°59'16"	2	468321,69	2235465,68
№ 79				
Кадастровый квартал:			56:23:0207001	
Кадастровый номер:			56:23:0207001:11	
Образуемый ЗУ:			56:23:0207001:11:ЗУ1	
Площадь кв.м.:			25	
Правообладатель. Вид права:			Собственность ЗАО «имени Дзержинского»	
Разрешенное использование:			Код 6.1 Недропользование	
Назначение (сооружение):			Узел запорной арматуры	
№ точки	Дирекционный	Расстояние,	Координаты	
(сквозной)	угол	м	X	Y
352	314°14'26"	4,8	468364,73	2235513,51
353	224°11'35"	3,01	468361,29	2235516,86
354	224°15'39"	2,19	468359,19	2235514,70
355	134°14'26"	4,8	468357,66	2235513,13
356	44°1'14"	1,65	468361,10	2235509,78
357	44°18'55"	3,55	468362,25	2235510,97
352	314°14'26"	4,8	468364,73	2235513,51
№ 80				
Кадастровый квартал:			56:23:0207001	
Кадастровый номер:			56:23:0207001:11	
Образуемый ЗУ:			56:23:0207001:11:ЗУ2	
Площадь кв.м.:			6	
Правообладатель. Вид права:			Собственность ЗАО «имени Дзержинского»	
Разрешенное использование:			Код 6.1 Недропользование	
Назначение (сооружение):			Продувочная свеча	
№ точки	Дирекционный	Расстояние,	Координаты	
(сквозной)	угол	м	X	Y
358	314°23'18"	1,99	468372,53	2235528,57
359	224°19'33"	3,01	468371,11	2235529,96
360	133°59'16"	2	468369,01	2235527,81
361	44°3'7"	2,99	468370,45	2235526,42
358	314°23'18"	1,99	468372,53	2235528,57
№ 81				
Кадастровый квартал:			56:19:0000000	
Кадастровый номер:			56:19:0000000:3337	
Образуемый ЗУ:			56:19:0000000:3337:ЗУ3	
Площадь кв.м.:			25	
Правообладатель. Вид права:			Собственность Сатучин Р.У.	
Разрешенное использование:			Код 6.1 Недропользование	
Назначение (сооружение):			Узел запорной арматуры	

№ точки (сквозной)	Дирекционный угол	Расстояние, м	Координаты	
			X	Y
362	241°45'32"	5,2	470645,02	2237516,92
363	151°40'30"	4,81	470640,44	2237514,46
364	61°39'43"	5,2	470642,72	2237510,23
365	331°37'6"	4,8	470647,30	2237512,70
362	241°45'32"	5,2	470645,02	2237516,92
№ 82				
Кадастровый квартал:			56:19:0000000	
Кадастровый номер:			56:19:0000000:3337	
Образуемый ЗУ:			56:19:0000000:3337:ЗУ1	
Площадь кв.м.:			6	
Правообладатель. Вид права:			Собственность Сатучин Р.У.	
Разрешенное использование:			Код 6.1 Недропользование	
Назначение (сооружение):			Продувочная свеча	
№ точки (сквозной)	Дирекционный угол	Расстояние, м	Координаты	
			X	Y
366	241°33'25"	3	470658,31	2237526,49
367	151°38'28"	2	470655,67	2237525,06
368	61°33'25"	3	470656,62	2237523,30
369	331°38'28"	2	470659,26	2237524,73
366	241°33'25"	3	470658,31	2237526,49
№ 83				
Кадастровый квартал:			56:19:0407001	
Кадастровый номер:			56:19:0407001:5	
Образуемый ЗУ:			56:19:0407001:5:ЗУ6	
Площадь кв.м.:			25	
Правообладатель. Вид права:			Сервитут ООО Газпромнефть-Оренбург	
Разрешенное использование:			Код 6.1 Недропользование	
Назначение (сооружение):			Узел запорной арматуры	
№ точки (сквозной)	Дирекционный угол	Расстояние, м	Координаты	
			X	Y
370	286°42'48"	3,89	470988,44	2237713,25
371	286°49'17"	0,9	470984,71	2237714,37
372	196°43'47"	3,61	470983,85	2237714,63
373	196°50'15"	1,59	470982,81	2237711,17
374	106°41'57"	4,8	470982,35	2237709,65
375	16°45'6"	4,2	470986,95	2237708,27
376	16°15'37"	1	470988,16	2237712,29
370	286°42'48"	3,89	470988,44	2237713,25
№ 84				
Кадастровый квартал:			56:19:0407001	
Кадастровый номер:			56:19:0407001:5	
Образуемый ЗУ:			56:19:0407001:5:ЗУ1	
Площадь кв.м.:			6	
Правообладатель. Вид права:			Сервитут ООО Газпромнефть-Оренбург	
Разрешенное использование:			Код 6.1 Недропользование	
Назначение (сооружение):			Продувочная свеча	
№ точки (сквозной)	Дирекционный угол	Расстояние, м	Координаты	
			X	Y
377	286°32'5"	2	470988,41	2237730,22
378	196°29'51"	2,99	470986,49	2237730,79
379	106°53'30"	2	470985,64	2237727,92
380	16°37'34"	3,01	470987,55	2237727,34
377	286°32'5"	2	470988,41	2237730,22
№ 85				
Кадастровый квартал:			56:19:0409002	
Кадастровый номер:			56:19:0409002:210	
Образуемый ЗУ:			56:19:0409002:210:ЗУ7	
Площадь кв.м.:			25	
Правообладатель. Вид права:			Долевая собственность Муртазин С.А.; Муртазина В.З.; Аренда ООО КФХ Статус	
Разрешенное использование:			Код 6.1 Недропользование	

Назначение (сооружение):			Узел запорной арматуры	
№ точки	Дирекционный	Расстояние,	Координаты	
(сквозной)	угол	м	X	Y
381	243°23'8"	5,2	472684,46	2240277,56
382	153°33'47"	4	472679,81	2240275,23
383	153°26'6"	0,8	472681,59	2240271,65
384	63°23'8"	5,2	472681,95	2240270,93
385	333°44'59"	0,81	472686,60	2240273,26
386	333°29'57"	3,99	472686,24	2240273,99
381	243°23'8"	5,2	472684,46	2240277,56
№ 86				
Кадастровый квартал:			56:19:0409002	
Кадастровый номер:			56:19:0409002:210	
Образуемый ЗУ:			56:19:0409002:210:ЗУ1	
Площадь кв.м.:			6	
Правообладатель. Вид права:			Долевая собственность Муртазин С.А.; Муртазина В.З.; Аренда ООО КФХ Статус	
Разрешенное использование:			Код 6.1 Недропользование	
Назначение (сооружение):			Продувочная свеча	
№ точки	Дирекционный	Расстояние,	Координаты	
(сквозной)	угол	м	X	Y
387	243°26'6"	1,63	472670,16	2240264,92
388	243°26'6"	1,36	472668,70	2240264,19
389	153°33'47"	2	472667,48	2240263,58
390	63°31'57"	2,63	472668,37	2240261,79
391	62°44'41"	0,37	472670,72	2240262,96
392	333°33'47"	2	472671,05	2240263,13
387	243°26'6"	1,63	472670,16	2240264,92
№ 87				
Кадастровый квартал:			56:19:0409002	
Кадастровый номер:			56:19:0409002:210	
Образуемый ЗУ:			56:19:0409002:210:ЗУ2	
Площадь кв.м.:			6	
Правообладатель. Вид права:			Долевая собственность Муртазин С.А.; Муртазина В.З.; Аренда ООО КФХ Статус	
Разрешенное использование:			Код 6.1 Недропользование	
Назначение (сооружение):			Вытяжная свеча	
№ точки	Дирекционный	Расстояние,	Координаты	
(сквозной)	угол	м	X	Y
393	243°26'6"	3	472722,98	2240299,56
394	153°41'25"	2,01	472720,30	2240298,22
395	63°15'51"	3	472721,19	2240296,42
396	333°33'47"	2	472723,87	2240297,77
393	243°26'6"	3	472722,98	2240299,56
№ 88				
Кадастровый квартал:			56:19:0409002	
Кадастровый номер:				
Образуемый ЗУ:			56:19:0409002:ЗУ7	
Площадь кв.м.:			6	
Правообладатель. Вид права:			Земли неразграниченной государственной собственности	
Разрешенное использование:			Код 6.1 Недропользование	
Назначение (сооружение):			Вытяжная свеча	
№ точки	Дирекционный	Расстояние,	Координаты	
(сквозной)	угол	м	X	Y
397	243°15'51"	3	473195,59	2240536,54
398	153°33'47"	2	473192,91	2240535,19
399	63°20'59"	3,01	473193,80	2240533,40
400	333°18'25"	2	473196,49	2240534,75
397	243°15'51"	3	473195,59	2240536,54
№ 89				
Кадастровый квартал:			56:19:0409002	
Кадастровый номер:				
Образуемый ЗУ:			56:19:0409002:ЗУ1	

Площадь кв.м.:			6	
Правообладатель. Вид права:			Земли неразграниченной государственной собственности	
Разрешенное использование:			Код 6.1 Недропользование	
Назначение (сооружение):			Продувочная свеча	
№ точки	Дирекционный	Расстояние,	Координаты	
(сквозной)	угол	м	X	Y
401	243°26'6"	3	473242,27	2240551,78
402	153°18'25"	2	473239,59	2240550,44
403	63°26'6"	3	473240,49	2240548,65
404	333°18'25"	2	473243,17	2240549,99
401	243°26'6"	3	473242,27	2240551,78
№ 90				
Кадастровый квартал:			56:23:0000000	
Кадастровый номер:			56:23:0000000:5172	
Образуемый ЗУ:			56:23:0000000:5172:ЗУ5	
Площадь кв.м.:			6	
Правообладатель. Вид права:			Долевая собственность Шелленберг Р.Р.; Шелленберг А.Р.; Шелленберг А.Д.; Шелленб	
Разрешенное использование:			Код 6.1 Недропользование	
Назначение (сооружение):			Продувочная свеча	
№ точки	Дирекционный	Расстояние,	Координаты	
(сквозной)	угол	м	X	Y
405	267°59'44"	2	475346,94	2251033,67
406	178°5'4"	2,99	475344,94	2251033,60
407	88°16'54"	2	475345,04	2251030,61
408	358°5'27"	3	475347,04	2251030,67
405	267°59'44"	2	475346,94	2251033,67
№ 91				
Кадастровый квартал:			56:23:0000000	
Кадастровый номер:			56:23:0000000:5172	
Образуемый ЗУ:			56:23:0000000:5172:ЗУ1	
Площадь кв.м.:			25	
Правообладатель. Вид права:			Долевая собственность Шелленберг Р.Р.; Шелленберг А.Р.; Шелленберг А.Д.; Шелленб	
Разрешенное использование:			Код 6.1 Недропользование	
Назначение (сооружение):			Узел запорной арматуры	
№ точки	Дирекционный	Расстояние,	Координаты	
(сквозной)	угол	м	X	Y
409	268°5'27"	4,8	475344,22	2251052,03
410	177°54'29"	2,19	475339,42	2251051,87
411	178°5'50"	3,01	475339,50	2251049,68
412	88°5'27"	4,8	475339,60	2251046,67
413	358°5'27"	3	475344,40	2251046,83
414	357°55'3"	2,2	475344,30	2251049,83
409	268°5'27"	4,8	475344,22	2251052,03
№ 92				
Кадастровый квартал:			56:23:0000000	
Кадастровый номер:			56:23:0000000:6159	
Образуемый ЗУ:			56:23:0000000:6159:ЗУ9	
Площадь кв.м.:			25	
Правообладатель. Вид права:			56:23:0000000:6159	
Разрешенное использование:			Код 6.1 Недропользование	
Назначение (сооружение):			Узел запорной арматуры	
№ точки	Дирекционный	Расстояние,	Координаты	
(сквозной)	угол	м	X	Y
415	332°57'14"	4,79	484026,44	2259773,47
416	243°15'7"	4,2	484024,26	2259777,74
417	241°53'37"	1	484020,51	2259775,85
418	152°57'14"	4,79	484019,63	2259775,38
419	62°59'28"	5,2	484021,81	2259771,11
415	332°57'14"	4,79	484026,44	2259773,47
№ 93				
Кадастровый квартал:			56:23:0000000	

Кадастровый номер:			56:23:0000000:6159	
Образуемый ЗУ:			56:23:0000000:6159:ЗУ1	
Площадь кв.м.:			6	
Правообладатель. Вид права:			56:23:0000000:6159	
Разрешенное использование:			Код 6.1 Недропользование	
Назначение (сооружение):			Продувочная свеча	
№ точки	Дирекционный	Расстояние,	Координаты	
(сквозной)	угол	м	X	Y
420	243°5'38"	3,01	484010,06	2259765,01
421	153°3'8"	2,01	484007,38	2259763,65
422	63°0'27"	3	484008,29	2259761,86
423	333°18'25"	2	484010,96	2259763,22
420	243°5'38"	3,01	484010,06	2259765,01
№ 94				
Кадастровый квартал:			56:23:0810001	
Кадастровый номер:			56:23:0810001:28	
Образуемый ЗУ:			56:23:0810001:28:ЗУ1	
Площадь кв.м.:			13	
Правообладатель. Вид права:			Собственность Пеннер И.Я.	
Разрешенное использование:			Код 6.1 Недропользование	
Назначение (сооружение):			Опора ЛЭП	
№ точки	Дирекционный	Расстояние,	Координаты	
(сквозной)	угол	м	X	Y
424	243°18'25"	2	485100,91	2260028,51
425	153°16'38"	6,49	485099,12	2260027,61
426	63°33'47"	2	485102,04	2260021,81
427	333°19'0"	6,5	485103,83	2260022,70
424	243°18'25"	2	485100,91	2260028,51
№ 95				
Кадастровый квартал:			56:19:1506002	
Кадастровый номер:			56:19:1506002:173	
Образуемый ЗУ:			56:19:1506002:173:ЗУ1	
Площадь кв.м.:			13	
Правообладатель. Вид права:			Собственность АО Оренбургнефть	
Разрешенное использование:			Код 6.1 Недропользование	
Назначение (сооружение):			Опора ЛЭП	
№ точки	Дирекционный	Расстояние,	Координаты	
(сквозной)	угол	м	X	Y
428	254°17'29"	1,99	463774,78	2184990,23
429	164°22'53"	6,5	463772,86	2184989,69
430	74°22'8"	2	463774,61	2184983,43
431	344°17'48"	6,5	463776,54	2184983,97
428	254°17'29"	1,99	463774,78	2184990,23
№ 96				
Кадастровый квартал:			56:19:1506001	
Кадастровый номер:			56:19:1506001:80	
Образуемый ЗУ:			56:19:1506001:80:ЗУ1	
Площадь кв.м.:			182	
Правообладатель. Вид права:			Собственность КФХ Бобылево	
Разрешенное использование:			Код 6.1 Недропользование	
Назначение (сооружение):			Подъездной путь	
№ точки	Дирекционный	Расстояние,	Координаты	
(сквозной)	угол	м	X	Y
432	189°37'26"	13,4	463330,12	2185831,34
433	80°39'4"	11,63	463327,88	2185818,13
434	5°8'41"	6,25	463339,36	2185820,02
435	272°10'54"	1,05	463339,92	2185826,24
436	280°8'3"	2,1	463338,87	2185826,28
437	291°17'11"	1,65	463336,80	2185826,65
438	299°3'17"	2,99	463335,26	2185827,25
439	311°48'24"	1,65	463332,65	2185828,70
440	317°43'35"	1,04	463331,42	2185829,80
441	322°4'25"	0,98	463330,72	2185830,57

432	189°37'26"	13,4	463330,12	2185831,34
442	189°36'14"	27,27	463323,35	2185791,35
443	107°9'57"	4	463318,80	2185764,46
444	15°17'37"	6,52	463322,62	2185763,28
445	1°54'39"	11,7	463324,34	2185769,57
446	352°12'43"	10,18	463324,73	2185781,26
442	189°36'14"	27,27	463323,35	2185791,35
№ 97				
Кадастровый квартал:			56:19:1206001	
Кадастровый номер:				
Образуемый ЗУ:			56:19:1206001:ЗУ1	
Площадь кв.м.:			913	
Правообладатель. Вид права:			Земли неразграниченной государственной собственности	
Разрешенное использование:			Код 6.1 Недропользование	
Назначение (сооружение):			Подъездной путь	
№ точки	Дирекционный	Расстояние,	Координаты	
(сквозной)	угол	м	X	Y
447	38°2'35"	5,08	459222,60	2213046,34
448	10°45'25"	11,79	459225,73	2213050,34
449	0°10'39"	9,69	459227,93	2213061,92
450	308°4'33"	30,03	459227,96	2213071,61
451	225°10'16"	2,37	459204,32	2213090,13
452	239°57'0"	2,8	459202,64	2213088,46
453	254°33'23"	2,67	459200,22	2213087,06
454	269°9'49"	2,74	459197,65	2213086,35
455	283°22'36"	3,37	459194,91	2213086,31
456	303°27'55"	2,83	459191,63	2213087,09
457	320°56'9"	3,76	459189,27	2213088,65
458	224°56'44"	7,45	459186,90	2213091,57
459	134°17'31"	57,22	459181,64	2213086,30
447	38°2'35"	5,08	459222,60	2213046,34
№ 98				
Кадастровый квартал:			56:19:1014002	
Кадастровый номер:				
Образуемый ЗУ:			56:19:1014002:ЗУ3	
Площадь кв.м.:			177	
Правообладатель. Вид права:			Земли неразграниченной государственной собственности	
Разрешенное использование:			Код 6.1 Недропользование	
Назначение (сооружение):			Подъездной путь	
№ точки	Дирекционный	Расстояние,	Координаты	
(сквозной)	угол	м	X	Y
460	60°30'56"	15,28	460165,42	2202048,63
461	58°16'20"	19,03	460178,72	2202056,15
462	334°9'4"	5,37	460194,91	2202066,16
463	237°59'29"	19,19	460192,57	2202070,99
464	240°28'2"	13,73	460176,30	2202060,82
465	168°49'57"	5,52	460164,35	2202054,05
460	60°30'56"	15,28	460165,42	2202048,63
№ 99				
Кадастровый квартал:			56:23:0000000	
Кадастровый номер:			56:23:0000000:219	
Образуемый ЗУ:			56:23:0000000:219:ЗУ1	
Площадь кв.м.:			50	
Правообладатель. Вид права:			Земли ОДС	
Разрешенное использование:			Код 6.1 Недропользование	
Назначение (сооружение):			Подъездной путь	
№ точки	Дирекционный	Расстояние,	Координаты	
(сквозной)	угол	м	X	Y
466	72°37'5"	17,21	478905,12	2257115,84
467	346°44'55"	3,01	478921,54	2257120,98
468	252°35'14"	16,31	478920,85	2257123,91
469	177°12'26"	0,82	478905,29	2257119,03

470	184°27'32"	2,19	478905,33	2257118,21
471	191°53'19"	0,19	478905,16	2257116,03
466	72°37'5"	17,21	478905,12	2257115,84
№ 100				
Кадастровый квартал:			56:23:0104001	
Кадастровый номер:			56:23:0104001:28	
Образуемый ЗУ:			56:23:0104001:28:ЗУ3	
Площадь кв.м.:			522	
Правообладатель. Вид права:			Аренда Соловых Г.Ф.	
Разрешенное использование:			Код 6.1 Недропользование	
Назначение (сооружение):			Подъездной путь	
№ точки (сквозной)	Дирекционный угол	Расстояние, м	Координаты	
			X	Y
472	51°30'56"	29,1	473204,35	2240596,81
473	333°18'25"	2	473227,13	2240614,92
474	289°44'24"	8,05	473226,23	2240616,71
475	32°8'5"	2,35	473218,65	2240619,43
476	37°3'52"	2,36	473219,90	2240621,42
477	42°15'27"	2,36	473221,32	2240623,30
478	318°33'40"	6,6	473222,91	2240625,05
479	229°56'34"	38,49	473218,54	2240630,00
480	144°49'14"	6,51	473189,08	2240605,23
481	57°8'13"	1,35	473192,83	2240599,91
482	64°51'19"	2,71	473193,96	2240600,64
483	75°23'49"	2,7	473196,41	2240601,79
484	85°44'52"	2,7	473199,02	2240602,47
485	96°10'33"	2,7	473201,71	2240602,67
486	106°21'13"	2,7	473204,39	2240602,38
487	208°40'8"	5,48	473206,98	2240601,62
472	51°30'56"	29,1	473204,35	2240596,81
№ 101				
Кадастровый квартал:			56:23:0207002	
Кадастровый номер:				
Образуемый ЗУ:			56:23:0207002:ЗУ2	
Площадь кв.м.:			4	
Правообладатель. Вид права:			Земли неразграниченной государственной собственности	
Разрешенное использование:			Код 6.1 Недропользование	
Назначение (сооружение):			Подъездной путь	
№ точки (сквозной)	Дирекционный угол	Расстояние, м	Координаты	
			X	Y
488	10°15'15"	2,02	468093,16	2235261,86
489	280°22'18"	3,83	468093,52	2235263,85
490	128°9'53"	4,34	468089,75	2235264,54
488	10°15'15"	2,02	468093,16	2235261,86
№ 102				
Кадастровый квартал:			56:19:1506003	
Кадастровый номер:			56:19:1506003:101	
Образуемый ЗУ:			56:19:1506003:101:ЗУ3	
Площадь кв.м.:			59	
Правообладатель. Вид права:			Собственность КФХ Бобылево	
Разрешенное использование:			Код 6.1 Недропользование	
Назначение (сооружение):			Подъездной путь	
№ точки (сквозной)	Дирекционный угол	Расстояние, м	Координаты	
			X	Y
491	143°35'1"	41,69	463586,23	2192430,27
492	50°11'40"	2,66	463610,98	2192396,72
493	320°12'18"	41,62	463613,02	2192398,42
494	229°5'8"	0,2	463586,38	2192430,40
491	143°35'1"	41,69	463586,23	2192430,27
№ 103				
Кадастровый квартал:			56:19:1015001	
Кадастровый номер:				
Образуемый ЗУ:			56:19:1015001:ЗУ1	

Площадь кв.м.:			459	
Правообладатель. Вид права:			Земли неразграниченной государственной собственности	
Разрешенное использование:			Код 6.1 Недропользование	
Назначение (сооружение):			Подъездной путь	
№ точки (сквозной)	Дирекционный угол	Расстояние, м	Координаты	
			X	Y
495	116°9'16"	20,6	459480,86	2203104,30
496	85°1'49"	1,39	459499,35	2203095,22
497	92°4'57"	1,65	459500,73	2203095,34
498	102°51'55"	1,66	459502,38	2203095,28
499	112°22'48"	1,65	459504,00	2203094,91
500	122°44'7"	1,66	459505,53	2203094,28
501	133°2'31"	1,66	459506,93	2203093,38
502	31°58'21"	9,25	459508,14	2203092,25
503	303°48'41"	39,28	459513,04	2203100,10
504	217°29'46"	9,15	459480,40	2203121,96
505	114°49'14"	0,88	459474,83	2203114,70
506	122°52'44"	2,16	459475,63	2203114,33
507	135°52'5"	1,87	459477,44	2203113,16
508	146°3'23"	1,88	459478,74	2203111,82
509	157°43'38"	2,03	459479,79	2203110,26
510	167°42'17"	1,6	459480,56	2203108,38
511	178°31'25"	1,94	459480,90	2203106,82
512	188°49'13"	0,59	459480,95	2203104,88
495	116°9'16"	20,6	459480,86	2203104,30
№ 104				
Кадастровый квартал:			56:23:0811001	
Кадастровый номер:				
Образуемый ЗУ:			56:23:0811001:ЗУ3	
Площадь кв.м.:			120	
Правообладатель. Вид права:			Земли неразграниченной государственной собственности	
Разрешенное использование:			Код 6.1 Недропользование	
Назначение (сооружение):			Подъездной путь (сервитут)	
№ точки (сквозной)	Дирекционный угол	Расстояние, м	Координаты	
			X	Y
513	151°12'50"	13,27	479597,13	2257397,48
514	153°26'6"	23,52	479603,52	2257385,85
515	67°46'57"	3,07	479614,04	2257364,81
516	333°43'34"	36,96	479616,88	2257365,97
517	244°19'14"	3,76	479600,52	2257399,11
513	151°12'50"	13,27	479597,13	2257397,48
№ 105				
Кадастровый квартал:			56:19:1015001	
Кадастровый номер:			56:19:1015001:361	
Образуемый ЗУ:			56:19:1015001:361:ЗУ7	
Площадь кв.м.:			6	
Правообладатель. Вид права:			Собственность Шубин А.Н.	
Разрешенное использование:			Код 6.1 Недропользование	
Назначение (сооружение):			Продувочная свеча	
№ точки (сквозной)	Дирекционный угол	Расстояние, м	Координаты	
			X	Y
518	16°29'51"	2,99	457719,44	2203915,44
519	286°32'5"	2	457720,29	2203918,31
520	196°26'36"	3	457718,37	2203918,88
521	106°15'37"	2	457717,52	2203916,00
518	16°29'51"	2,99	457719,44	2203915,44
№ 106				
Кадастровый квартал:			56:19:1015001	
Кадастровый номер:			56:19:1015001:361	
Образуемый ЗУ:			56:19:1015001:361:ЗУ1	
Площадь кв.м.:			25	
Правообладатель. Вид права:			Собственность Шубин А.Н.	
Разрешенное использование:			Код 6.1 Недропользование	

Назначение (сооружение):			Узел запорной арматуры	
№ точки	Дирекционный	Расстояние,	Координаты	
(сквозной)	угол	м	X	Y
522	16°27'4"	4,2	457718,91	2203896,36
523	16°15'37"	1	457720,10	2203900,39
524	286°28'14"	4,8	457720,38	2203901,35
525	196°24'52"	5,2	457715,78	2203902,71
526	106°28'14"	4,8	457714,31	2203897,72
522	16°27'4"	4,2	457718,91	2203896,36
№ 107				
Кадастровый квартал:			56:19:1014002	
Кадастровый номер:				
Образуемый ЗУ:			56:19:1014002:ЗУ1	
Площадь кв.м.:			3	
Правообладатель. Вид права:			Земли неразграниченной государственной собственности	
Разрешенное использование:			Код 6.1 Недропользование	
Назначение (сооружение):			Вытяжная свеча	
№ точки	Дирекционный	Расстояние,	Координаты	
(сквозной)	угол	м	X	Y
527	60°24'37"	2,29	460037,99	2201976,67
528	301°27'15"	2,2	460039,98	2201977,80
529	211°18'27"	2	460038,10	2201978,95
530	121°30'15"	1,09	460037,06	2201977,24
527	60°24'37"	2,29	460037,99	2201976,67
№ 108				
Кадастровый квартал:			56:19:1206002	
Кадастровый номер:			56:19:1206002:215	
Образуемый ЗУ:			56:19:1206002:215:ЗУ2	
Площадь кв.м.:			1	
Правообладатель. Вид права:			Земли неразграниченной государственной собственности	
Разрешенное использование:			Код 6.1 Недропользование	
Назначение (сооружение):			Контрольно-измерительный пункт	
№ точки	Дирекционный	Расстояние,	Координаты	
(сквозной)	угол	м	X	Y
531	260°49'10"	1	462544,33	2213453,76
532	170°43'39"	0,99	462543,34	2213453,60
533	81°23'4"	1	462543,50	2213452,62
534	350°49'10"	1	462544,49	2213452,77
531	260°49'10"	1	462544,33	2213453,76
№ 109				
Кадастровый квартал:			56:19:1206005	
Кадастровый номер:			56:19:1206005:2	
Образуемый ЗУ:			56:19:1206005:2:ЗУ1	
Площадь кв.м.:			1	
Правообладатель. Вид права:			Собственность Данилов Е.И.	
Разрешенное использование:			Код 6.1 Недропользование	
Назначение (сооружение):			Контрольно-измерительный пункт	
№ точки	Дирекционный	Расстояние,	Координаты	
(сквозной)	угол	м	X	Y
535	269°25'37"	1	461558,06	2213291,40
536	180°0'0"	1	461557,06	2213291,39
537	89°25'37"	1	461557,06	2213290,39
538	0°0'0"	1	461558,06	2213290,40
535	269°25'37"	1	461558,06	2213291,40
№ 110				
Кадастровый квартал:			56:19:1015007	
Кадастровый номер:			56:19:1015007:307	
Образуемый ЗУ:			56:19:1015007:307:ЗУ1	
Площадь кв.м.:			1	
Правообладатель. Вид права:			Собственность ООО Агрофирма Сузановская	
Разрешенное использование:			Код 6.1 Недропользование	
Назначение (сооружение):			Контрольно-измерительный пункт	
№ точки	Дирекционный	Расстояние,	Координаты	

(сквозной)	угол	м	X	Y
539	243°56'47"	1	457076,56	2211911,73
540	154°27'45"	1	457075,66	2211911,29
541	63°56'47"	1	457076,09	2211910,39
542	334°27'45"	1	457076,99	2211910,83
539	243°56'47"	1	457076,56	2211911,73
№ 111				
Кадастровый квартал:			56:19:1015003	
Кадастровый номер:			56:19:1015003:96	
Образуемый ЗУ:			56:19:1015003:96:ЗУ2	
Площадь кв.м.:			1	
Правообладатель. Вид права:			Собственность Донцов Ю.П.	
Разрешенное использование:			Код 6.1 Недропользование	
Назначение (сооружение):			Контрольно-измерительный пункт	
№ точки	Дирекционный	Расстояние,	Координаты	
(сквозной)	угол	м	X	Y
543	182°51'45"	1	456519,57	2211025,93
544	92°17'26"	1	456519,52	2211024,93
545	2°53'29"	0,99	456520,52	2211024,89
546	272°51'45"	1	456520,57	2211025,88
543	182°51'45"	1	456519,57	2211025,93
№ 112				
Кадастровый квартал:			56:19:0000000	
Кадастровый номер:			56:19:0000000:3797	
Образуемый ЗУ:			56:19:0000000:3797:ЗУ2	
Площадь кв.м.:			1	
Правообладатель. Вид права:			Собственность Дрючина Е.В.; Аренда Манкибаев А.А.	
Разрешенное использование:			Код 6.1 Недропользование	
Назначение (сооружение):			Контрольно-измерительный пункт	
№ точки	Дирекционный	Расстояние,	Координаты	
(сквозной)	угол	м	X	Y
547	220°32'21"	1	458426,38	2207269,64
548	130°32'21"	1	458425,73	2207268,88
549	40°54'52"	0,99	458426,49	2207268,23
550	310°58'18"	1,01	458427,14	2207268,98
547	220°32'21"	1	458426,38	2207269,64
№ 113				
Кадастровый квартал:			56:23:0000000	
Кадастровый номер:			56:23:0000000:5567	
Образуемый ЗУ:			56:23:0000000:5567:ЗУ2	
Площадь кв.м.:			1	
Правообладатель. Вид права:			Собственность Пеннер В.Н.	
Разрешенное использование:			Код 6.1 Недропользование	
Назначение (сооружение):			Контрольно-измерительный пункт	
№ точки	Дирекционный	Расстояние,	Координаты	
(сквозной)	угол	м	X	Y
551	332°40'4"	1	482767,30	2259156,67
552	242°40'4"	1	482766,84	2259157,56
553	152°24'10"	0,99	482765,95	2259157,10
554	63°10'41"	1	482766,41	2259156,22
551	332°40'4"	1	482767,30	2259156,67
№ 114				
Кадастровый квартал:			56:23:1114003	
Кадастровый номер:			56:23:1114003:40	
Образуемый ЗУ:			56:23:1114003:40:ЗУ2	
Площадь кв.м.:			1	
Правообладатель. Вид права:			Собственность Дубровина О.Р.; Аренда ООО Газпромнефть-Оренбург	
Разрешенное использование:			Код 6.1 Недропользование	
Назначение (сооружение):			Контрольно-измерительный пункт	
№ точки	Дирекционный	Расстояние,	Координаты	
(сквозной)	угол	м	X	Y
555	317°25'10"	1	482309,71	2258859,41

556	227°50'32"	1	482309,03	2258860,15
557	137°25'10"	1	482308,29	2258859,48
558	47°50'32"	1	482308,97	2258858,74
555	317°25'10"	1	482309,71	2258859,41
№ 115				
Кадастровый квартал:			56:23:0811001	
Кадастровый номер:			56:23:0811001:286	
Образуемый ЗУ:			56:23:0811001:286:ЗУ1	
Площадь кв.м.:			1	
Правообладатель. Вид права:			Собственность Пеннер М.Д.	
Разрешенное использование:			Код 6.1 Недропользование	
Назначение (сооружение):			Контрольно-измерительный пункт	
№ точки	Дирекционный	Расстояние,	Координаты	
(сквозной)	угол	м	X	Y
559	302°14'60"	0,99	479895,61	2256911,95
560	211°56'41"	1	479894,77	2256912,48
561	122°14'60"	0,99	479894,24	2256911,63
562	31°56'41"	1	479895,08	2256911,10
559	302°14'60"	0,99	479895,61	2256911,95
№ 116				
Кадастровый квартал:			56:23:0811002	
Кадастровый номер:			56:23:0811002:46	
Образуемый ЗУ:			56:23:0811002:46:ЗУ1	
Площадь кв.м.:			1	
Правообладатель. Вид права:			Собственность Ляшенко В.А.; Аренда Дистанов А.А.	
Разрешенное использование:			Код 6.1 Недропользование	
Назначение (сооружение):			Контрольно-измерительный пункт	
№ точки	Дирекционный	Расстояние,	Координаты	
(сквозной)	угол	м	X	Y
563	338°18'18"	1	479253,53	2257217,44
564	248°18'18"	1	479253,16	2257218,37
565	157°46'30"	1	479252,23	2257218,00
566	68°5'29"	0,99	479252,61	2257217,07
563	338°18'18"	1	479253,53	2257217,44
№ 117				
Кадастровый квартал:			56:23:0811002	
Кадастровый номер:			56:23:0811002:257	
Образуемый ЗУ:			56:23:0811002:257:ЗУ2	
Площадь кв.м.:			1	
Правообладатель. Вид права:			Собственность Чугунов В.Г.; Аренда Дистанов А.А.	
Разрешенное использование:			Код 6.1 Недропользование	
Назначение (сооружение):			Контрольно-измерительный пункт	
№ точки	Дирекционный	Расстояние,	Координаты	
(сквозной)	угол	м	X	Y
567	344°17'29"	1	478632,30	2257013,51
568	254°17'29"	1	478632,03	2257014,47
569	164°17'29"	1	478631,07	2257014,20
570	74°17'29"	1	478631,34	2257013,24
567	344°17'29"	1	478632,30	2257013,51
№ 118				
Кадастровый квартал:			56:23:0811002	
Кадастровый номер:			56:23:0811002:258	
Образуемый ЗУ:			56:23:0811002:258:ЗУ2	
Площадь кв.м.:			1	
Правообладатель. Вид права:			Собственность Аскарлов И.А.; Аренда Дистанов А.А.	
Разрешенное использование:			Код 6.1 Недропользование	
Назначение (сооружение):			Контрольно-измерительный пункт	
№ точки	Дирекционный	Расстояние,	Координаты	
(сквозной)	угол	м	X	Y
571	335°13'29"	1	477818,89	2256498,46
572	245°13'29"	1	477818,47	2256499,37
573	155°13'29"	1	477817,56	2256498,95
574	65°13'29"	1	477817,98	2256498,04

571	335°13'29"	1	477818,89	2256498,46
№ 119				
Кадастровый квартал:			56:23:0811002	
Кадастровый номер:			56:23:0811002:44	
Образуемый ЗУ:			56:23:0811002:44:ЗУ1	
Площадь кв.м.:			1	
Правообладатель. Вид права:			Собственность Дистанов А.А.	
Разрешенное использование:			Код 6.1 Недропользование	
Назначение (сооружение):			Контрольно-измерительный пункт	
№ точки	Дирекционный	Расстояние,	Координаты	
(сквозной)	угол	м	X	Y
575	252°28'28"	1	477558,41	2256019,26
576	163°11'29"	1	477557,46	2256018,96
577	72°38'46"	1,01	477557,75	2256018,00
578	342°38'46"	1,01	477558,71	2256018,30
575	252°28'28"	1	477558,41	2256019,26
№ 120				
Кадастровый квартал:			56:23:0000000	
Кадастровый номер:			56:23:0000000:4865	
Образуемый ЗУ:			56:23:0000000:4865:ЗУ2	
Площадь кв.м.:			1	
Правообладатель. Вид права:			Собственность Гармс Р.К.	
Разрешенное использование:			Код 6.1 Недропользование	
Назначение (сооружение):			Контрольно-измерительный пункт	
№ точки	Дирекционный	Расстояние,	Координаты	
(сквозной)	угол	м	X	Y
579	176°33'59"	1	475350,68	2250750,08
580	87°6'31"	0,99	475350,74	2250749,08
581	357°8'15"	1	475351,73	2250749,13
582	267°8'15"	1	475351,68	2250750,13
579	176°33'59"	1	475350,68	2250750,08
№ 121				
Кадастровый квартал:			56:23:0000000	
Кадастровый номер:			56:23:0000000:5300	
Образуемый ЗУ:			56:23:0000000:5300:ЗУ2	
Площадь кв.м.:			1	
Правообладатель. Вид права:			Собственность Дубровина О.Р.	
Разрешенное использование:			Код 6.1 Недропользование	
Назначение (сооружение):			Контрольно-измерительный пункт	
№ точки	Дирекционный	Расстояние,	Координаты	
(сквозной)	угол	м	X	Y
583	145°11'46"	1	475331,47	2248786,43
584	55°11'46"	1	475332,04	2248785,61
585	325°11'46"	1	475332,86	2248786,18
586	235°11'46"	1	475332,29	2248787,00
583	145°11'46"	1	475331,47	2248786,43
№ 122				
Кадастровый квартал:			56:23:1112001	
Кадастровый номер:			56:23:1112001:3	
Образуемый ЗУ:			56:23:1112001:3:ЗУ2	
Площадь кв.м.:			1	
Правообладатель. Вид права:			Аренда Колхоз им. Карла Маркса	
Разрешенное использование:			Код 6.1 Недропользование	
Назначение (сооружение):			Контрольно-измерительный пункт	
№ точки	Дирекционный	Расстояние,	Координаты	
(сквозной)	угол	м	X	Y
587	145°11'46"	1	475188,40	2247373,13
588	55°40'11"	0,99	475188,97	2247372,31
589	325°59'33"	1	475189,79	2247372,87
590	235°31'15"	1,01	475189,23	2247373,70
587	145°11'46"	1	475188,40	2247373,13
№ 123				
Кадастровый квартал:			56:23:0104001	

Кадастровый номер:			56:23:0104001:19	
Образуемый ЗУ:			56:23:0104001:19:ЗУ2	
Площадь кв.м.:			1	
Правообладатель. Вид права:			Аренда КХ Саликова В.В.	
Разрешенное использование:			Код 6.1 Недропользование	
Назначение (сооружение):			Контрольно-измерительный пункт	
№ точки	Дирекционный	Расстояние,	Координаты	
(сквозной)	угол	м	X	Y
591	146°28'10"	1	473831,72	2243149,87
592	56°47'5"	1	473832,27	2243149,04
593	326°28'10"	1	473833,11	2243149,59
594	236°47'5"	1	473832,56	2243150,42
591	146°28'10"	1	473831,72	2243149,87
№ 124				
Кадастровый квартал:			56:19:0409002	
Кадастровый номер:			56:19:0409002:210	
Образуемый ЗУ:			56:19:0409002:210:ЗУ3	
Площадь кв.м.:			1	
Правообладатель. Вид права:			Долевая собственность Муртазин С.А.; Муртазина В.З.; Аренда ООО КФХ Статус	
Разрешенное использование:			Код 6.1 Недропользование	
Назначение (сооружение):			Контрольно-измерительный пункт	
№ точки	Дирекционный	Расстояние,	Координаты	
(сквозной)	угол	м	X	Y
595	63°41'35"	0,99	472494,45	2240206,69
596	333°56'47"	1	472495,34	2240207,13
597	243°26'6"	1,01	472494,90	2240208,03
598	153°10'41"	1	472494,00	2240207,58
595	63°41'35"	0,99	472494,45	2240206,69
№ 125				
Кадастровый квартал:			56:19:0409002	
Кадастровый номер:			56:19:0409002:216	
Образуемый ЗУ:			56:19:0409002:216:ЗУ2	
Площадь кв.м.:			1	
Правообладатель. Вид права:			Собственность Аюкасова М.М.; Аренда ООО КФХ Статус	
Разрешенное использование:			Код 6.1 Недропользование	
Назначение (сооружение):			Контрольно-измерительный пункт	
№ точки	Дирекционный	Расстояние,	Координаты	
(сквозной)	угол	м	X	Y
599	46°13'8"	1	471629,17	2239720,12
600	316°13'8"	1	471629,89	2239720,81
601	226°13'8"	1	471629,20	2239721,53
602	136°13'8"	1	471628,48	2239720,84
599	46°13'8"	1	471629,17	2239720,12
№ 126				
Кадастровый квартал:			56:19:0411001	
Кадастровый номер:			56:19:0411001:13	
Образуемый ЗУ:			56:19:0411001:13:ЗУ2	
Площадь кв.м.:			1	
Правообладатель. Вид права:			Собственность Балабуркин А.Н.	
Разрешенное использование:			Код 6.1 Недропользование	
Назначение (сооружение):			Контрольно-измерительный пункт	
№ точки	Дирекционный	Расстояние,	Координаты	
(сквозной)	угол	м	X	Y
603	330°6'49"	1	470310,40	2237293,45
604	240°6'49"	1	470309,90	2237294,32
605	149°49'35"	0,99	470309,03	2237293,82
606	60°36'40"	1	470309,53	2237292,96
603	330°6'49"	1	470310,40	2237293,45
№ 127				
Кадастровый квартал:			56:19:0411001	
Кадастровый номер:			56:19:0411001:17	
Образуемый ЗУ:			56:19:0411001:17:ЗУ2	

Площадь кв.м.:			1	
Правообладатель. Вид права:			Долевая собственность Муравьев Н.Г., Муравьева Л.Д.	
Разрешенное использование:			Код 6.1 Недропользование	
Назначение (сооружение):			Контрольно-измерительный пункт	
№ точки	Дирекционный	Расстояние,	Координаты	
(сквозной)	угол	м	X	Y
607	322°19'35"	1	469510,57	2236694,40
608	231°52'29"	1	469509,96	2236695,19
609	141°31'11"	1	469509,17	2236694,57
610	51°58'22"	0,99	469509,79	2236693,79
607	322°19'35"	1	469510,57	2236694,40
№ 128				
Кадастровый квартал:			56:23:0207001	
Кадастровый номер:			56:23:0207001:11	
Образуемый ЗУ:			56:23:0207001:11:ЗУ3	
Площадь кв.м.:			1	
Правообладатель. Вид права:			Собственность ЗАО «имени Дзержинского»	
Разрешенное использование:			Код 6.1 Недропользование	
Назначение (сооружение):			Контрольно-измерительный пункт	
№ точки	Дирекционный	Расстояние,	Координаты	
(сквозной)	угол	м	X	Y
611	315°0'0"	1	468327,48	2235476,69
612	225°0'0"	1	468326,77	2235477,40
613	134°59'60"	1	468326,06	2235476,69
614	45°0'0"	1	468326,77	2235475,98
611	315°0'0"	1	468327,48	2235476,69
№ 129				
Кадастровый квартал:			56:23:0000000	
Кадастровый номер:			56:23:0000000:4818	
Образуемый ЗУ:			56:23:0000000:4818:ЗУ2	
Площадь кв.м.:			1	
Правообладатель. Вид права:			Собственность Некрылова С.М.	
Разрешенное использование:			Код 6.1 Недропользование	
Назначение (сооружение):			Контрольно-измерительный пункт	
№ точки	Дирекционный	Расстояние,	Координаты	
(сквозной)	угол	м	X	Y
615	341°23'4"	1	465790,68	2234362,95
616	251°23'4"	1	465790,36	2234363,90
617	161°23'4"	1	465789,41	2234363,58
618	71°23'4"	1	465789,73	2234362,63
615	341°23'4"	1	465790,68	2234362,95
№ 130				
Кадастровый квартал:			56:19:0410003	
Кадастровый номер:			56:19:0410003:7	
Образуемый ЗУ:			56:19:0410003:7:ЗУ2	
Площадь кв.м.:			1	
Правообладатель. Вид права:			Собственность ЗАО «имени Дзержинского»	
Разрешенное использование:			Код 6.1 Недропользование	
Назначение (сооружение):			Контрольно-измерительный пункт	
№ точки	Дирекционный	Расстояние,	Координаты	
(сквозной)	угол	м	X	Y
619	277°28'51"	1	465169,65	2233182,49
620	187°28'51"	1	465168,66	2233182,62
621	97°24'25"	1,01	465168,53	2233181,63
622	6°54'40"	1	465169,53	2233181,50
619	277°28'51"	1	465169,65	2233182,49
№ 131				
Кадастровый квартал:			56:19:0000000	
Кадастровый номер:			56:19:0000000:3795	
Образуемый ЗУ:			56:19:0000000:3795:ЗУ2	
Площадь кв.м.:			1	
Правообладатель. Вид права:			Собственность Козачков В.И.	
Разрешенное использование:			Код 6.1 Недропользование	

Назначение (сооружение):			Контрольно-измерительный пункт	
№ точки	Дирекционный	Расстояние,	Координаты	
(сквозной)	угол	м	X	Y
623	282°46'43"	0,99	465082,69	2232189,05
624	192°46'43"	0,99	465081,72	2232189,27
625	103°20'21"	1	465081,50	2232188,30
626	12°39'9"	1	465082,47	2232188,07
623	282°46'43"	0,99	465082,69	2232189,05
№ 132				
Кадастровый квартал:			56:19:0000000	
Кадастровый номер:			56:19:0000000:4517	
Образуемый ЗУ:			56:19:0000000:4517:ЗУ1	
Площадь кв.м.:			1	
Правообладатель. Вид права:			56:19:0000000:4517	
Разрешенное использование:			Код 6.1 Недропользование	
Назначение (сооружение):			Контрольно-измерительный пункт	
№ точки	Дирекционный	Расстояние,	Координаты	
(сквозной)	угол	м	X	Y
627	281°32'5"	1	465023,58	2231895,07
628	190°58'20"	1	465022,60	2231895,27
629	101°32'5"	1	465022,41	2231894,29
630	10°58'20"	1	465023,39	2231894,09
627	281°32'5"	1	465023,58	2231895,07
№ 133				
Кадастровый квартал:			56:19:0410002	
Кадастровый номер:			56:19:0410002:5	
Образуемый ЗУ:			56:19:0410002:5:ЗУ2	
Площадь кв.м.:			1	
Правообладатель. Вид права:			Долевая собственность, Гайсина Миникбика Давлетбердеевна; Жидик Анатолий Васильевич; Аренда, Кулешов Юрий Васильевич; Аренда, Рублев Валерий Игоревич	
Разрешенное использование:			Код 6.1 Недропользование	
Назначение (сооружение):			Контрольно-измерительный пункт	
№ точки	Дирекционный	Расстояние,	Координаты	
(сквозной)	угол	м	X	Y
631	324°43'39"	1	464086,24	2230600,83
632	234°43'39"	1	464085,66	2230601,65
633	144°43'39"	1	464084,84	2230601,07
634	54°43'39"	1	464085,42	2230600,25
631	324°43'39"	1	464086,24	2230600,83
№ 134				
Кадастровый квартал:			56:19:0000000	
Кадастровый номер:			56:19:0000000:3789	
Образуемый ЗУ:			56:19:0000000:3789:ЗУ2	
Площадь кв.м.:			1	
Правообладатель. Вид права:			Земли неразграниченной государственной собственности	
Разрешенное использование:			Код 6.1 Недропользование	
Назначение (сооружение):			Контрольно-измерительный пункт	
№ точки	Дирекционный	Расстояние,	Координаты	
(сквозной)	угол	м	X	Y
635	357°8'15"	1	463132,11	2229749,82
636	267°41'11"	0,99	463132,06	2229750,82
637	177°42'34"	1	463131,07	2229750,78
638	87°42'34"	1	463131,11	2229749,78
635	357°8'15"	1	463132,11	2229749,82
№ 135				
Кадастровый квартал:			56:19:1115001	
Кадастровый номер:			56:19:1115001:94	
Образуемый ЗУ:			56:19:1115001:94:ЗУ1	
Площадь кв.м.:			1	
Правообладатель. Вид права:			Собственность, Хисамова Татьяна Викторовна	
Разрешенное использование:			Код 6.1 Недропользование	

Назначение (сооружение):			Контрольно-измерительный пункт	
№ точки	Дирекционный	Расстояние,	Координаты	
(сквозной)	угол	м	X	Y
639	274°34'26"	1	463150,07	2224077,89
640	184°0'15"	1	463149,07	2224077,97
641	94°37'12"	0,99	463149,00	2224076,97
642	4°34'26"	1	463149,99	2224076,89
639	274°34'26"	1	463150,07	2224077,89
№ 136				
Кадастровый квартал:			56:19:0000000	
Кадастровый номер:			56:19:0000000:3797	
Образуемый ЗУ:			56:19:0000000:3797:ЗУ1	
Площадь кв.м.:			1	
Правообладатель. Вид права:			Собственность Дрючина Е.В.; Аренда Манкибаев А.А.	
Разрешенное использование:			Код 6.1 Недропользование	
Назначение (сооружение):			Опознавательный знак	
№ точки	Дирекционный	Расстояние,	Координаты	
(сквозной)	угол	м	X	Y
643	0°0'0"	1	458302,96	2207379,64
644	270°0'0"	1	458302,96	2207380,64
645	180°0'0"	1	458301,96	2207380,64
646	90°0'0"	1	458301,96	2207379,64
643	0°0'0"	1	458302,96	2207379,64
№ 137				
Кадастровый квартал:			56:19:1011001	
Кадастровый номер:			56:19:1011001:81	
Образуемый ЗУ:			56:19:1011001:81:ЗУ1	
Площадь кв.м.:			25	
Правообладатель. Вид права:			Аренда ООО Агрофирма Сузановская	
Разрешенное использование:			Код 6.1 Недропользование	
Назначение (сооружение):			Узел запорной арматуры	
№ точки	Дирекционный	Расстояние,	Координаты	
(сквозной)	угол	м	X	Y
647	326°31'25"	5,2	459486,05	2202568,98
648	236°22'34"	4,8	459483,18	2202573,32
649	146°27'46"	5,19	459479,18	2202570,66
650	56°28'32"	4,8	459482,05	2202566,33
647	326°31'25"	5,2	459486,05	2202568,98
№ 138				
Кадастровый квартал:			56:19:1011001	
Кадастровый номер:			56:19:1011001:81	
Образуемый ЗУ:			56:19:1011001:81:ЗУ2	
Площадь кв.м.:			6	
Правообладатель. Вид права:			Аренда ООО Агрофирма Сузановская	
Разрешенное использование:			Код 6.1 Недропользование	
Назначение (сооружение):			Вытяжная свеча	
№ точки	Дирекционный	Расстояние,	Координаты	
(сквозной)	угол	м	X	Y
651	56°23'21"	2,01	459552,32	2202455,98
652	326°24'57"	3	459553,99	2202457,09
653	236°23'21"	2,01	459552,33	2202459,59
654	146°24'57"	3	459550,66	2202458,48
651	56°23'21"	2,01	459552,32	2202455,98
№ 139				
Кадастровый квартал:			56:23:0104001	
Кадастровый номер:			56:23:0104001:35	
Образуемый ЗУ:			56:23:0104001:35:ЗУ2	
Площадь кв.м.:			1	
Правообладатель. Вид права:			Аренда КХ Саликова В.В.	
Разрешенное использование:			Код 6.1 Недропользование	
Назначение (сооружение):			Опознавательный знак	
№ точки	Дирекционный	Расстояние,	Координаты	
(сквозной)	угол	м	X	Y

655	0°0'0"	1	474827,00	2243777,27
656	270°0'0"	1	474827,00	2243778,27
657	180°0'0"	1	474826,00	2243778,27
658	90°0'0"	1	474826,00	2243777,27
655	0°0'0"	1	474827,00	2243777,27
№ 140				
Кадастровый квартал:			56:19:0000000	
Кадастровый номер:			56:19:0000000:3337	
Образуемый ЗУ:			56:19:0000000:3337:ЗУ2	
Площадь кв.м.:			1	
Правообладатель. Вид права:			Собственность Сатучин Р.У.	
Разрешенное использование:			Код 6.1 Недропользование	
Назначение (сооружение):			Опознавательный знак	
№ точки	Дирекционный	Расстояние,	Координаты	
(сквозной)	угол	м	X	Y
659	0°0'0"	1	470607,32	2237489,40
660	270°0'0"	1	470607,32	2237490,40
661	180°0'0"	1	470606,32	2237490,40
662	90°0'0"	1	470606,32	2237489,40
659	0°0'0"	1	470607,32	2237489,40
№ 141				
Кадастровый квартал:			56:23:0000000	
Кадастровый номер:			56:23:0000000:4818	
Образуемый ЗУ:			56:23:0000000:4818:ЗУ1	
Площадь кв.м.:			1	
Правообладатель. Вид права:			Собственность Некрылова С.М.	
Разрешенное использование:			Код 6.1 Недропользование	
Назначение (сооружение):			Опознавательный знак	
№ точки	Дирекционный	Расстояние,	Координаты	
(сквозной)	угол	м	X	Y
663	0°0'0"	1	465352,03	2234182,15
664	270°0'0"	1	465352,03	2234183,15
665	180°0'0"	1	465351,03	2234183,15
666	90°0'0"	1	465351,03	2234182,15
663	0°0'0"	1	465352,03	2234182,15
№ 142				
Кадастровый квартал:			56:19:0410003	
Кадастровый номер:				
Образуемый ЗУ:			56:19:0410003:ЗУ1	
Площадь кв.м.:			6	
Правообладатель. Вид права:			Земли неразграниченной государственной собственности	
Разрешенное использование:			Код 6.1 Недропользование	
Назначение (сооружение):			Вытяжная свеча	
№ точки	Дирекционный	Расстояние,	Координаты	
(сквозной)	угол	м	X	Y
667	288°36'56"	2	464890,55	2231390,65
668	198°26'6"	3	464888,65	2231391,29
669	108°20'40"	2	464887,70	2231388,44
670	18°29'44"	2,99	464889,60	2231387,81
667	288°36'56"	2	464890,55	2231390,65
№ 143				
Кадастровый квартал:			56:19:0410003	
Кадастровый номер:				
Образуемый ЗУ:			56:19:0410003:ЗУ2	
Площадь кв.м.:			1121	
Правообладатель. Вид права:			Земли неразграниченной государственной собственности	
Разрешенное использование:			Код 6.1 Недропользование	
Назначение (сооружение):			Подъездной путь	
№ точки	Дирекционный	Расстояние,	Координаты	
(сквозной)	угол	м	X	Y
78	18°22'29"	3,01	464906,21	2231460,68
77	108°19'18"	4,8	464907,16	2231463,54
76	198°21'55"	5,21	464911,72	2231462,03

75	201°33'7"	1,28	464910,08	2231457,09
671	206°33'54"	1,16	464909,61	2231455,90
672	211°38'23"	1,16	464909,09	2231454,86
673	216°34'23"	1,16	464908,48	2231453,87
674	221°30'38"	1,16	464907,79	2231452,94
675	159°32'19"	8,5	464907,02	2231452,07
676	65°55'28"	0,51	464909,99	2231444,11
677	66°5'14"	17,59	464910,46	2231444,32
678	66°5'48"	37,36	464926,54	2231451,45
679	336°59'7"	7,37	464960,70	2231466,59
680	240°1'6"	1,2	464957,82	2231473,37
681	247°16'13"	2,41	464956,78	2231472,77
682	257°17'26"	2,41	464954,56	2231471,84
683	267°22'33"	2,4	464952,21	2231471,31
684	277°11'3"	2,4	464949,81	2231471,20
685	288°21'3"	38,81	464947,43	2231471,50
686	198°21'25"	23,24	464910,59	2231483,72
687	108°26'6"	3,1	464903,27	2231461,66
78	18°22'29"	3,01	464906,21	2231460,68
71	18°26'6"	3	464911,23	2231476,13
72	288°20'40"	2	464912,18	2231478,98
73	198°15'14"	3	464910,28	2231479,61
74	108°26'6"	1,99	464909,34	2231476,76
71	18°26'6"	3	464911,23	2231476,13
№ 144				
Кадастровый квартал:			56:19:0410002	
Кадастровый номер:				
Образуемый ЗУ:			56:19:0410002:ЗУ3	
Площадь кв.м.:			1294	
Правообладатель. Вид права:			Земли неразграниченной государственной собственности	
Разрешенное использование:			Код 6.1 Недропользование	
Назначение (сооружение):			Подъездной путь	
№ точки (сквозной)	Дирекционный угол	Расстояние, м	Координаты	
			X	Y
688	63°6'52"	23,17	464756,51	2231060,05
689	333°16'9"	3,09	464777,18	2231070,53
95	243°15'51"	3	464775,79	2231073,29
94	333°16'30"	4,8	464773,11	2231071,94
93	63°15'51"	3	464770,95	2231076,23
92	334°15'57"	14,19	464773,63	2231077,58
690	242°22'15"	4,33	464767,47	2231090,36
691	250°56'32"	2,33	464763,63	2231088,35
692	260°10'37"	2,87	464761,43	2231087,59
693	273°37'5"	4,28	464758,60	2231087,10
694	293°23'38"	6,55	464754,33	2231087,37
695	287°19'51"	10,34	464748,32	2231089,97
696	296°33'54"	2,06	464738,45	2231093,05
697	309°44'3"	3,08	464736,61	2231093,97
698	322°7'30"	2,05	464734,24	2231095,94
699	332°53'15"	2,81	464732,98	2231097,56
700	350°57'50"	3,76	464731,70	2231100,06
701	9°51'57"	3,74	464731,11	2231103,77
702	26°13'55"	3,08	464731,75	2231107,45
703	295°5'25"	6,6	464733,11	2231110,21
704	214°56'5"	38,44	464727,13	2231113,01
705	122°46'52"	7,52	464705,12	2231081,50
706	31°32'18"	3,25	464711,44	2231077,43
707	46°7'6"	3,26	464713,14	2231080,20
708	60°45'26"	3,25	464715,49	2231082,46
709	75°21'51"	3,25	464718,33	2231084,05
710	89°49'25"	3,25	464721,47	2231084,87
711	108°27'19"	8,94	464724,72	2231084,88

712	124°33'11"	6,63	464733,20	2231082,05
713	127°16'17"	5,99	464738,66	2231078,29
714	133°6'43"	4,51	464743,43	2231074,66
715	132°3'6"	3,3	464746,72	2231071,58
716	137°29'42"	6,5	464749,17	2231069,37
717	146°55'38"	5,41	464753,56	2231064,58
688	63°6'52"	23,17	464756,51	2231060,05
84	243°15'51"	3	464761,33	2231065,90
85	153°10'41"	1,99	464758,65	2231064,55
86	63°15'51"	3	464759,55	2231062,77
87	333°10'41"	1,99	464762,23	2231064,12
84	243°15'51"	3	464761,33	2231065,90

№ 145

Кадастровый квартал:	56:19:0000000
Кадастровый номер:	56:19:0000000:4
Образуемый ЗУ:	56:19:0000000:4:ЗУ3
Площадь кв.м.:	1
Правообладатель. Вид права:	56:19:0000000:4
Разрешенное использование:	Код 6.1 Недропользование
Назначение (сооружение):	Вытяжная свеча

№ точки	Дирекционный	Расстояние,	Координаты	
(сквозной)	угол	м	X	Y
202	331°8'21"	2,01	457454,26	2212093,87
205	243°54'16"	0,55	457453,29	2212095,63
718	154°35'9"	2	457452,80	2212095,39
719	64°12'14"	0,67	457453,66	2212093,58
202	331°8'21"	2,01	457454,26	2212093,87

№ 146

Кадастровый квартал:	56:19:0000000
Кадастровый номер:	56:19:0000000:227
Образуемый ЗУ:	56:19:0000000:227:ЗУ3
Площадь кв.м.:	6
Правообладатель. Вид права:	Земли ОДС; Аренда АО Иволга
Разрешенное использование:	Код 6.1 Недропользование
Назначение (сооружение):	Вытяжная свеча

№ точки	Дирекционный	Расстояние,	Координаты	
(сквозной)	угол	м	X	Y
720	34°16'21"	3	457927,46	2204383,89
721	304°34'4"	1,99	457929,15	2204386,37
722	214°32'17"	3	457927,51	2204387,50
723	124°38'27"	2,01	457925,81	2204385,03
720	34°16'21"	3	457927,46	2204383,89

№ 147

Кадастровый квартал:	56:19:1015007
Кадастровый номер:	56:19:1015007:307
Образуемый ЗУ:	56:19:1015007:307:ЗУ2
Площадь кв.м.:	6
Правообладатель. Вид права:	Собственность ООО Агрофирма Сузановская
Разрешенное использование:	Код 6.1 Недропользование
Назначение (сооружение):	Продувочная свеча

№ точки	Дирекционный	Расстояние,	Координаты	
(сквозной)	угол	м	X	Y
724	34°32'17"	3	457014,62	2211828,82
725	304°24'19"	2	457016,32	2211831,29
726	214°32'17"	3	457014,67	2211832,42
727	124°24'19"	2	457012,97	2211829,95
724	34°32'17"	3	457014,62	2211828,82

№ 148

Кадастровый квартал:	56:19:1015007
Кадастровый номер:	56:19:1015007:307
Образуемый ЗУ:	56:19:1015007:307:ЗУ3
Площадь кв.м.:	25

Правообладатель. Вид права:			Собственность ООО Агрофирма Сузановская	
Разрешенное использование:			Код 6.1 Недропользование	
Назначение (сооружение):			Узел запорной арматуры	
№ точки	Дирекционный	Расстояние,	Координаты	
(сквозной)	угол	м	X	Y
728	304°29'2"	4,8	457025,04	2211847,67
729	214°34'36"	5,2	457021,08	2211850,39
730	124°29'2"	4,8	457018,13	2211846,11
731	34°31'21"	4,2	457022,09	2211843,39
732	34°48'14"	1	457024,47	2211846,85
728	304°29'2"	4,8	457025,04	2211847,67
№ 149				
Кадастровый квартал:			56:19:0000000	
Кадастровый номер:			56:19:0000000:3572	
Образуемый ЗУ:			56:19:0000000:3572:ЗУ2	
Площадь кв.м.:			6	
Правообладатель. Вид права:			Аренда Емельянов Д.А.	
Разрешенное использование:			Код 6.1 Недропользование	
Назначение (сооружение):			Вытяжная свеча	
№ точки	Дирекционный	Расстояние,	Координаты	
(сквозной)	угол	м	X	Y
733	27°35'23"	3	459163,43	2213174,30
734	297°27'51"	1,99	459164,82	2213176,96
735	207°35'23"	3	459163,05	2213177,88
736	117°27'51"	1,99	459161,66	2213175,22
733	27°35'23"	3	459163,43	2213174,30
№ 150				
Кадастровый квартал:			56:23:0811002	
Кадастровый номер:			56:23:0811002:46	
Образуемый ЗУ:			56:23:0811002:46:ЗУ2	
Площадь кв.м.:			6	
Правообладатель. Вид права:			Собственность Ляшенко В.А.; Аренда Дистанов А.А.	
Разрешенное использование:			Код 6.1 Недропользование	
Назначение (сооружение):			Вытяжная свеча	
№ точки	Дирекционный	Расстояние,	Координаты	
(сквозной)	угол	м	X	Y
737	337°55'56"	2	479250,73	2257219,02
738	248°3'24"	3	479249,98	2257220,87
739	158°11'55"	1,99	479247,20	2257219,75
740	68°7'40"	3,01	479247,94	2257217,90
737	337°55'56"	2	479250,73	2257219,02
№ 151				
Кадастровый квартал:			56:23:1110001	
Кадастровый номер:			56:23:1110001:12	
Образуемый ЗУ:			56:23:1110001:12:ЗУ3	
Площадь кв.м.:			6	
Правообладатель. Вид права:			Аренда Колхоз им. Карла Маркса	
Разрешенное использование:			Код 6.1 Недропользование	
Назначение (сооружение):			Вытяжная свеча	
№ точки	Дирекционный	Расстояние,	Координаты	
(сквозной)	угол	м	X	Y
741	304°0'27"	3	480142,52	2256749,35
742	214°10'5"	1,99	480140,03	2256751,03
743	124°0'27"	3	480138,91	2256749,38
744	34°10'5"	1,99	480141,40	2256747,70
741	304°0'27"	3	480142,52	2256749,35
№ 152				
Кадастровый квартал:			56:19:0000000	
Кадастровый номер:			56:19:0000000:3792	
Образуемый ЗУ:			56:19:0000000:3792:ЗУ1	
Площадь кв.м.:			6	
Правообладатель. Вид права:			Земли неразграниченной государственной собственности	
Разрешенное использование:			Код 6.1 Недропользование	

Назначение (сооружение):			Вытяжная свеча	
№ точки	Дирекционный	Расстояние,	Координаты	
(сквозной)	угол	м	X	Y
745	296°41'35"	2	462769,71	2222116,61
746	206°44'9"	3	462767,92	2222117,51
747	116°56'52"	2,01	462766,57	2222114,83
748	26°39'1"	3,01	462768,36	2222113,92
745	296°41'35"	2	462769,71	2222116,61
№ 153				
Кадастровый квартал:			56:19:0409002	
Кадастровый номер:				
Образуемый ЗУ:			56:19:0409002:ЗУ2	
Площадь кв.м.:			6	
Правообладатель. Вид права:			Земли неразграниченной государственной собственности	
Разрешенное использование:			Код 6.1 Недропользование	
Назначение (сооружение):			Пешеходные дорожки	
№ точки	Дирекционный	Расстояние,	Координаты	
(сквозной)	угол	м	X	Y
749	84°17'22"	1,61	473244,00	2240574,89
750	78°53'58"	1,61	473245,60	2240575,05
751	73°48'39"	1,61	473247,18	2240575,36
752	316°39'37"	1,95	473248,73	2240575,81
753	243°14'16"	2,6	473247,39	2240577,23
754	243°37'40"	2,66	473245,07	2240576,06
755	0°0'0"	0	473242,69	2240574,88
755	89°33'45"	1,31	473242,69	2240574,88
749	84°17'22"	1,61	473244,00	2240574,89
№ 154				
Кадастровый квартал:			56:23:0000000	
Кадастровый номер:			56:23:0000000:5172	
Образуемый ЗУ:			56:23:0000000:5172:ЗУ2	
Площадь кв.м.:			1181	
Правообладатель. Вид права:			Долевая собственность Шелленберг Р.Р.; Шелленберг А.Р.; Шелленберг А.Д.; Шелленб	
Разрешенное использование:			Код 6.1 Недропользование	
Назначение (сооружение):			Подъездной путь	
№ точки	Дирекционный	Расстояние,	Координаты	
(сквозной)	угол	м	X	Y
756	57°28'10"	7,4	475315,69	2251002,80
757	319°14'49"	2,86	475321,93	2251006,78
758	334°8'60"	2,87	475320,06	2251008,95
759	349°7'19"	2,86	475318,81	2251011,53
760	4°0'51"	2,86	475318,27	2251014,34
761	18°56'27"	2,87	475318,47	2251017,19
762	33°54'42"	2,87	475319,40	2251019,90
763	48°49'59"	2,86	475321,00	2251022,28
764	63°52'57"	2,86	475323,15	2251024,16
765	78°43'45"	2,87	475325,72	2251025,42
766	87°50'40"	19,67	475328,53	2251025,98
767	357°43'45"	23,22	475348,19	2251026,72
768	268°15'51"	2,97	475347,27	2251049,92
414	178°5'27"	3	475344,30	2251049,83
413	268°5'27"	4,8	475344,40	2251046,83
412	358°5'50"	3,01	475339,60	2251046,67
411	268°10'49"	13,86	475339,50	2251049,68
769	186°28'26"	2,84	475325,65	2251049,24
770	201°10'2"	2,85	475325,33	2251046,42
771	215°58'58"	2,84	475324,30	2251043,76
772	230°59'39"	2,84	475322,63	2251041,46
773	245°41'22"	2,84	475320,42	2251039,67
774	260°42'11"	2,85	475317,83	2251038,50
775	268°5'36"	7,51	475315,02	2251038,04
776	277°49'9"	2,87	475307,51	2251037,79

777	292°37'12"	2,86	475304,67	2251038,18
778	307°37'46"	2,87	475302,03	2251039,28
779	322°31'45"	2,86	475299,76	2251041,03
780	335°18'30"	1,92	475298,02	2251043,30
781	234°11'14"	7,26	475297,22	2251045,04
782	147°19'52"	45,13	475291,33	2251040,79
756	57°28'10"	7,4	475315,69	2251002,80
405	267°59'44"	2	475346,94	2251033,67
406	178°5'4"	2,99	475344,94	2251033,60
407	88°16'54"	2	475345,04	2251030,61
408	358°5'27"	3	475347,04	2251030,67
405	267°59'44"	2	475346,94	2251033,67

№ 155

Кадастровый квартал:	56:23:0000000
Кадастровый номер:	56:23:0000000:777
Образуемый ЗУ:	56:23:0000000:777:ЗУ3
Площадь кв.м.:	6
Правообладатель. Вид права:	Земли ОДС; Аренда Дистанов А.А.
Разрешенное использование:	Код 6.1 Недропользование
Назначение (сооружение):	Пешеходные дорожки

№ точки	Дирекционный	Расстояние,	Координаты	
(сквозной)	угол	м	X	Y
783	255°8'29"	1,01	478904,77	2257089,47
784	165°4'7"	5,9	478903,79	2257089,21
52	74°59'42"	1	478905,31	2257083,51
51	345°6'49"	4,9	478906,28	2257083,77
785	345°24'12"	0,99	478905,02	2257088,51
783	255°8'29"	1,01	478904,77	2257089,47

№ 156

Кадастровый квартал:	56:19:0000000
Кадастровый номер:	56:19:0000000:3483
Образуемый ЗУ:	56:19:0000000:3483:ЗУ1
Площадь кв.м.:	763
Правообладатель. Вид права:	Собственность КФХ Бобылево
Разрешенное использование:	Код 6.1 Недропользование
Назначение (сооружение):	Подъездной путь

№ точки	Дирекционный	Расстояние,	Координаты	
(сквозной)	угол	м	X	Y
786	60°21'20"	7,08	461115,80	2201764,05
787	324°36'52"	22,31	461121,95	2201767,55
788	327°1'4"	19,09	461109,03	2201785,74
789	334°10'58"	8,56	461098,64	2201801,75
790	244°11'41"	7,42	461094,91	2201809,46
791	148°0'39"	3,74	461088,23	2201806,23
792	165°19'8"	2,8	461090,21	2201803,06
793	179°20'2"	1,72	461090,92	2201800,35
794	184°3'34"	1,55	461090,94	2201798,63
795	194°55'53"	2,33	461090,83	2201797,08
796	209°12'48"	2,81	461090,23	2201794,83
797	223°50'34"	2,8	461088,86	2201792,38
798	233°28'16"	1,01	461086,92	2201790,36
799	233°14'27"	1,04	461086,11	2201789,76
800	233°21'5"	5,7	461085,28	2201789,14
801	143°28'27"	22,98	461080,71	2201785,74
802	53°38'44"	4,89	461094,39	2201767,27
803	63°4'41"	2,87	461098,33	2201770,17
804	78°6'4"	2,86	461100,89	2201771,47
805	93°0'8"	2,86	461103,69	2201772,06
806	107°55'41"	2,86	461106,55	2201771,91
807	122°54'54"	2,87	461109,27	2201771,03
808	142°45'35"	6,81	461111,68	2201769,47
786	60°21'20"	7,08	461115,80	2201764,05

236	323°33'3"	3	461087,28	2201781,90
237	233°31'51"	2	461085,50	2201784,31
238	143°33'3"	3	461083,89	2201783,12
239	53°31'51"	2	461085,67	2201780,71
236	323°33'3"	3	461087,28	2201781,90
№ 157				
Кадастровый квартал:			56:19:1011001	
Кадастровый номер:			56:19:1011001:81	
Образуемый ЗУ:			56:19:1011001:81:ЗУ3	
Площадь кв.м.:			3635	
Правообладатель. Вид права:			Аренда ООО Агрофирма Сузановская	
Разрешенное использование:			Код 6.1 Недропользование	
Назначение (сооружение):			Подъездной путь	
№ точки (сквозной)	Дирекционный угол	Расстояние, м	Координаты	
			X	Y
809	56°12'54"	15,05	459383,17	2202935,17
810	48°5'48"	4,06	459395,68	2202943,54
811	43°59'42"	2,42	459398,70	2202946,25
812	37°38'10"	5,68	459400,38	2202947,99
813	33°23'10"	23,01	459403,85	2202952,49
814	32°44'53"	142,55	459416,51	2202971,70
815	41°42'22"	1,97	459493,62	2203091,59
816	56°36'5"	2,18	459494,93	2203093,06
817	66°58'57"	1,66	459496,75	2203094,26
818	73°50'34"	1,11	459498,28	2203094,91
496	296°9'16"	20,6	459499,35	2203095,22
495	192°24'27"	2,05	459480,86	2203104,30
819	204°23'25"	1,77	459480,42	2203102,30
820	215°11'59"	13,79	459479,69	2203100,69
821	213°9'41"	140,69	459471,74	2203089,42
822	229°14'11"	0,77	459394,78	2202971,64
823	239°48'59"	2,27	459394,20	2202971,14
824	254°26'7"	2,27	459392,24	2202970,00
825	269°14'34"	2,27	459390,05	2202969,39
826	284°16'52"	2,27	459387,78	2202969,36
827	231°45'42"	18,26	459385,58	2202969,92
828	232°1'29"	3,01	459371,24	2202958,62
829	146°29'38"	25,9	459368,87	2202956,77
809	56°12'54"	15,05	459383,17	2202935,17
258	326°28'10"	1,99	459375,95	2202956,95
259	236°31'16"	3,01	459374,85	2202958,61
260	146°13'49"	2	459372,34	2202956,95
261	56°24'57"	3	459373,45	2202955,29
258	326°28'10"	1,99	459375,95	2202956,95
№ 158				
Кадастровый квартал:			56:19:1205001	
Кадастровый номер:			56:19:1205001:3	
Образуемый ЗУ:			56:19:1205001:3:ЗУ3	
Площадь кв.м.:			4	
Правообладатель. Вид права:			Аренда ООО Плодхоз Ягодное	
Разрешенное использование:			Код 6.1 Недропользование	
Назначение (сооружение):			Пешеходные дорожки	
№ точки (сквозной)	Дирекционный угол	Расстояние, м	Координаты	
			X	Y
830	63°11'1"	1,02	457541,07	2212124,97
831	334°8'17"	3,65	457541,98	2212125,43
832	334°58'59"	0,5	457540,39	2212128,71
201	244°27'45"	1	457540,18	2212129,16
200	154°58'59"	0,5	457539,28	2212128,73
833	154°28'59"	3,67	457539,49	2212128,28
830	63°11'1"	1,02	457541,07	2212124,97

№ 159				
Кадастровый квартал:		56:19:1205001		
Кадастровый номер:		56:19:1205001:5		
Образуемый ЗУ:		56:19:1205001:5:ЗУ2		
Площадь кв.м.:		8		
Правообладатель. Вид права:		Аренда ООО Плодхоз Ягодное		
Разрешенное использование:		Код 6.1 Недропользование		
Назначение (сооружение):		пешеходные дорожки		
№ точки (сквозной)	Дирекционный угол	Расстояние, м	Координаты	
			X	Y
834	12°25'60"	3,9	458451,84	2212534,90
835	102°24'27"	2,05	458452,68	2212538,71
180	102°35'36"	0,96	458454,68	2212538,27
179	12°39'9"	1	458455,62	2212538,06
836	282°20'36"	4,02	458455,84	2212539,04
837	192°30'12"	4,9	458451,91	2212539,90
838	102°31'44"	1,01	458450,85	2212535,12
834	12°25'60"	3,9	458451,84	2212534,90
№ 160				
Кадастровый квартал:		56:19:0000000		
Кадастровый номер:		56:19:0000000:3572		
Образуемый ЗУ:		56:19:0000000:3572:ЗУ3		
Площадь кв.м.:		6		
Правообладатель. Вид права:		Аренда Емельянов Д.А.		
Разрешенное использование:		Код 6.1 Недропользование		
Назначение (сооружение):		Пешеходные дорожки		
№ точки (сквозной)	Дирекционный угол	Расстояние, м	Координаты	
			X	Y
839	87°4'45"	0,98	459226,69	2213180,51
840	357°51'52"	5,9	459227,67	2213180,56
176	267°42'34"	1	459227,45	2213186,46
175	176°59'14"	1,9	459226,45	2213186,42
841	178°0'2"	4,01	459226,55	2213184,52
839	87°4'45"	0,98	459226,69	2213180,51
№ 161				
Кадастровый квартал:		56:19:1506003		
Кадастровый номер:		56:19:1506003:112		
Образуемый ЗУ:		56:19:1506003:112:ЗУ3		
Площадь кв.м.:		2289		
Правообладатель. Вид права:		Земли ОДС; Аренда КФХ Бобылево		
Разрешенное использование:		Код 6.1 Недропользование		
Назначение (сооружение):		Подъездной путь		
№ точки (сквозной)	Дирекционный угол	Расстояние, м	Координаты	
			X	Y
842	354°51'60"	101,93	463072,16	2189295,18
843	6°45'5"	3,23	463063,04	2189396,70
844	26°57'47"	3,22	463063,42	2189399,91
845	44°29'56"	2,43	463064,88	2189402,78
846	62°28'53"	3,22	463066,58	2189404,51
847	82°41'56"	3,23	463069,44	2189406,00
848	100°28'27"	2,42	463072,64	2189406,41
849	359°35'18"	9,74	463075,02	2189405,97
850	264°49'29"	21,73	463074,95	2189415,71
851	264°23'55"	21,41	463053,31	2189413,75
852	165°15'23"	7,66	463032,00	2189411,66
853	74°12'55"	2,94	463033,95	2189404,25
854	92°3'2"	3,91	463036,78	2189405,05
855	109°54'59"	2,94	463040,69	2189404,91
856	125°2'23"	2,94	463043,45	2189403,91
857	137°41'13"	1,96	463045,86	2189402,22
858	155°32'12"	4,88	463047,18	2189400,77
859	177°4'18"	19,97	463049,20	2189396,33
860	175°39'10"	50,39	463050,22	2189376,39

861	182°40'38"	2,78	463054,04	2189326,14
862	197°19'46"	2,79	463053,91	2189323,36
863	211°55'5"	2,78	463053,08	2189320,70
864	226°27'14"	2,79	463051,61	2189318,34
865	241°13'31"	2,78	463049,59	2189316,42
866	255°54'50"	2,79	463047,15	2189315,08
867	175°26'5"	21,36	463044,44	2189314,40
868	85°27'5"	26,1	463046,14	2189293,11
842	354°51'60"	101,93	463072,16	2189295,18
314	265°24'39"	3	463064,84	2189297,61
315	175°24'11"	2	463061,85	2189297,37
316	85°35'12"	2,99	463062,01	2189295,38
317	355°42'39"	2,01	463064,99	2189295,61
314	265°24'39"	3	463064,84	2189297,61
№ 162				
Кадастровый квартал:			56:19:0000000	
Кадастровый номер:			56:19:0000000:2181	
Образуемый ЗУ:			56:19:0000000:2181:ЗУ2	
Площадь кв.м.:			1118	
Правообладатель. Вид права:			Долевая собственность Лощинин Ю.В., Лощинина Г.М., Емельянов Д.А.; Аренда Емельян	
Разрешенное использование:			Код 6.1 Недропользование	
Назначение (сооружение):			Подъездной путь	
№ точки (сквозной)	Дирекционный угол	Расстояние, м	Координаты	
			X	Y
869	359°48'32"	3	462775,51	2219651,99
870	89°52'50"	4,8	462775,50	2219654,99
871	179°48'32"	3	462780,30	2219655,00
872	90°0'0"	0,11	462780,31	2219652,00
873	99°58'50"	3,64	462780,42	2219652,00
151	115°34'38"	1,3	462784,00	2219651,37
150	113°49'46"	1,31	462785,17	2219650,81
874	128°22'25"	3,13	462786,37	2219650,28
875	143°42'60"	3,13	462788,82	2219648,34
876	158°36'26"	3,13	462790,67	2219645,82
877	173°33'30"	3,12	462791,81	2219642,91
878	186°2'16"	2,09	462792,16	2219639,81
879	91°19'11"	7,38	462791,94	2219637,73
880	1°57'55"	39,36	462799,32	2219637,56
881	350°51'4"	2,7	462800,67	2219676,90
882	345°39'20"	2,7	462800,24	2219679,57
883	340°17'21"	2,7	462799,57	2219682,19
884	335°19'42"	2,71	462798,66	2219684,73
885	330°1'6"	2,7	462797,53	2219687,19
886	324°39'36"	2,7	462796,18	2219689,53
887	319°39'6"	2,7	462794,62	2219691,73
888	314°24'0"	2,7	462792,87	2219693,79
889	309°17'22"	2,7	462790,94	2219695,68
890	303°59'3"	2,7	462788,85	2219697,39
891	298°44'45"	2,7	462786,61	2219698,90
892	226°17'22"	6,6	462784,24	2219700,20
893	137°1'51"	2,99	462779,47	2219695,64
894	152°3'46"	2,99	462781,51	2219693,45
895	166°50'50"	2,99	462782,91	2219690,81
896	181°54'56"	2,99	462783,59	2219687,90
897	196°44'10"	2,99	462783,49	2219684,91
898	211°46'58"	3	462782,63	2219682,05
899	226°37'44"	2,99	462781,05	2219679,50
900	241°38'4"	2,99	462778,88	2219677,45
901	259°0'1"	3,98	462776,25	2219676,03
902	179°49'40"	23,29	462772,34	2219675,27
903	89°48'55"	3,1	462772,41	2219651,98

869	359°48'32"	3	462775,51	2219651,99
322	270°0'0"	2,01	462775,36	2219671,23
323	179°48'32"	3	462773,35	2219671,23
324	90°0'0"	2	462773,36	2219668,23
325	0°0'0"	3	462775,36	2219668,23
322	270°0'0"	2,01	462775,36	2219671,23
№ 163				
Кадастровый квартал:			56:19:1506003	
Кадастровый номер:			56:19:1506003:115	
Образуемый ЗУ:			56:19:1506003:115:ЗУ3	
Площадь кв.м.:			2508	
Правообладатель. Вид права:			Земли ОДС; Аренда Газыева Г.И.	
Разрешенное использование:			Код 6.1 Недропользование	
Назначение (сооружение):			Подъездной путь	
№ точки (сквозной)	Дирекционный угол	Расстояние, м	Координаты	
			X	Y
904	36°48'13"	20,73	463528,10	2192301,45
905	327°57'35"	3,47	463540,52	2192318,05
906	335°48'34"	2,81	463538,68	2192320,99
907	350°36'16"	2,82	463537,53	2192323,55
908	5°18'18"	2,81	463537,07	2192326,33
909	19°58'59"	2,81	463537,33	2192329,13
910	32°10'1"	1,88	463538,29	2192331,77
911	38°10'50"	53,95	463539,29	2192333,36
912	33°52'15"	8,79	463572,64	2192375,77
913	88°50'8"	7,38	463577,54	2192383,07
914	40°39'44"	10,19	463584,92	2192383,22
915	37°29'45"	7,69	463591,56	2192390,95
916	56°53'19"	1,65	463596,24	2192397,05
917	84°10'10"	2,85	463597,62	2192397,95
918	116°2'39"	2,46	463600,46	2192398,24
919	108°35'49"	3,36	463602,67	2192397,16
920	111°48'5"	2,58	463605,85	2192396,09
921	59°46'58"	3,16	463608,25	2192395,13
492	323°35'1"	41,69	463610,98	2192396,72
491	232°5'58"	5,89	463586,23	2192430,27
922	163°9'36"	2,73	463581,58	2192426,65
923	183°21'59"	2,72	463582,37	2192424,04
924	203°28'25"	2,74	463582,21	2192421,32
925	220°23'52"	9,17	463581,12	2192418,81
926	215°20'0"	16,63	463575,18	2192411,83
927	162°52'55"	8,26	463565,56	2192398,26
928	222°1'31"	11,17	463567,99	2192390,37
929	217°21'38"	65,16	463560,51	2192382,07
930	219°20'22"	12,9	463520,97	2192330,28
931	217°19'32"	1,01	463512,79	2192320,30
932	216°15'14"	4,84	463512,18	2192319,50
933	126°59'48"	23,51	463509,32	2192315,60
904	36°48'13"	20,73	463528,10	2192301,45
248	36°52'12"	2	463515,89	2192311,84
249	306°45'20"	3,01	463517,09	2192313,44
250	216°28'9"	2	463514,68	2192315,24
251	126°43'0"	2,99	463513,49	2192313,63
248	36°52'12"	2	463515,89	2192311,84
№ 164				
Кадастровый квартал:			56:23:0207002	
Кадастровый номер:			56:23:0207002:27	
Образуемый ЗУ:			56:23:0207002:27:ЗУ2	
Площадь кв.м.:			998	
Правообладатель. Вид права:			Собственность Некрылов А.Г.	
Разрешенное использование:			Код 6.1 Недропользование	

Назначение (сооружение):			Подъездной путь	
№ точки	Дирекционный	Расстояние,	Координаты	
(сквозной)	угол	м	X	Y
934	68°59'8"	23,26	468053,90	2235209,13
935	338°48'59"	3,1	468075,61	2235217,47
339	248°54'28"	3	468074,49	2235220,36
338	338°59'48"	4,8	468071,69	2235219,28
337	68°56'55"	2,98	468069,97	2235223,76
336	338°31'24"	0,66	468072,75	2235224,83
936	346°39'5"	0,61	468072,51	2235225,44
937	0°56'21"	0,61	468072,37	2235226,03
938	9°27'44"	1,22	468072,38	2235226,64
939	23°11'55"	1,29	468072,58	2235227,84
940	40°33'56"	1,74	468073,09	2235229,03
941	44°2'12"	12,62	468074,22	2235230,35
942	53°55'50"	2	468082,99	2235239,42
943	68°50'19"	3,99	468084,61	2235240,60
944	85°58'57"	3	468088,33	2235242,04
945	98°39'31"	1,99	468091,32	2235242,25
946	110°54'50"	3	468093,29	2235241,95
947	16°5'21"	6,57	468096,09	2235240,88
948	300°48'12"	4,9	468097,91	2235247,19
949	324°57'12"	2,58	468093,70	2235249,70
950	0°0'0"	4,92	468092,22	2235251,81
951	10°23'0"	5,22	468092,22	2235256,73
488	308°9'53"	4,34	468093,16	2235261,86
490	280°27'44"	3,58	468089,75	2235264,54
952	185°0'2"	2,41	468086,23	2235265,19
953	194°57'44"	2,4	468086,02	2235262,79
954	206°48'59"	2,04	468085,40	2235260,47
955	225°0'0"	2,25	468084,48	2235258,65
956	222°29'52"	16,68	468082,89	2235257,06
957	232°52'5"	6,56	468071,62	2235244,76
958	237°1'58"	5,94	468066,39	2235240,80
959	240°8'50"	5,93	468061,41	2235237,57
960	244°13'22"	11,38	468056,27	2235234,62
961	159°0'40"	22	468046,02	2235229,67
934	68°59'8"	23,26	468053,90	2235209,13
340	339°6'26"	1,99	468060,08	2235212,58
341	249°9'14"	3,01	468059,37	2235214,44
342	158°56'31"	2	468056,56	2235213,37
343	68°54'28"	3	468057,28	2235211,50
340	339°6'26"	1,99	468060,08	2235212,58
№ 165				
Кадастровый квартал:			56:19:1506003	
Кадастровый номер:				
Образуемый ЗУ:			56:19:1506003:ЗУ2	
Площадь кв.м.:			4242	
Правообладатель. Вид права:			Земли неразграниченной государственной собственности	
Разрешенное использование:			Код 6.1 Недропользование	
Назначение (сооружение):			Подъездной путь	
№ точки	Дирекционный	Расстояние,	Координаты	
(сквозной)	угол	м	X	Y
962	76°28'11"	30,22	463149,99	2193235,79
963	352°20'46"	10,89	463179,37	2193242,86
964	347°36'38"	12,49	463177,92	2193253,65
965	345°0'26"	21,07	463175,24	2193265,85
966	350°52'15"	9,9	463169,79	2193286,20
967	345°27'21"	14,77	463168,22	2193295,97
968	350°37'2"	15,4	463164,51	2193310,27
969	345°20'48"	29,73	463162,00	2193325,46
970	348°35'48"	20,43	463154,48	2193354,22

971	342°2'23"	4,96	463150,44	2193374,25
972	356°21'32"	5,51	463148,91	2193378,97
973	75°47'3"	0,77	463148,56	2193384,47
974	85°3'21"	2,9	463149,31	2193384,66
975	100°6'39"	2,91	463152,20	2193384,91
976	117°53'22"	3,87	463155,06	2193384,40
977	22°12'13"	7,41	463158,48	2193382,59
978	292°12'50"	47,21	463161,28	2193389,45
979	202°32'3"	5,66	463117,57	2193407,30
980	144°5'11"	4,07	463115,40	2193402,07
981	165°17'6"	2,05	463117,79	2193398,77
982	180°0'0"	4,36	463118,31	2193396,79
983	162°54'10"	15,31	463118,31	2193392,43
984	169°16'21"	16,01	463122,81	2193377,80
985	131°52'40"	5,84	463125,79	2193362,07
986	171°12'39"	9,1	463130,14	2193358,17
987	165°46'52"	83,66	463131,53	2193349,18
988	179°25'24"	2,98	463152,08	2193268,08
989	192°47'7"	2,67	463152,11	2193265,10
990	205°57'7"	2,92	463151,52	2193262,50
991	228°37'43"	2,9	463150,24	2193259,87
992	239°8'58"	3,47	463148,06	2193257,95
993	166°27'15"	20,96	463145,08	2193256,17
962	76°28'11"	30,22	463149,99	2193235,79
240	346°26'55"	2,01	463168,23	2193241,21
241	256°20'1"	3,01	463167,76	2193243,16
242	166°22'53"	2	463164,84	2193242,45
243	76°31'9"	3	463165,31	2193240,51
240	346°26'55"	2,01	463168,23	2193241,21
№ 166				
Кадастровый квартал:			56:23:0207001	
Кадастровый номер:			56:23:0207001:11	
Образуемый ЗУ:			56:23:0207001:11:ЗУ4	
Площадь кв.м.:			1665	
Правообладатель. Вид права:			Собственность ЗАО «имени Дзержинского»	
Разрешенное использование:			Код 6.1 Недропользование	
Назначение (сооружение):			Подъездной путь	
№ точки (сквозной)	Дирекционный угол	Расстояние, м	Координаты	
			X	Y
994	30°44'29"	6,63	468366,48	2235430,32
995	292°47'31"	3,33	468369,87	2235436,02
996	314°36'13"	4,09	468366,80	2235437,31
997	332°38'1"	3,2	468363,89	2235440,18
998	350°44'48"	3,61	468362,42	2235443,02
999	5°16'47"	3,04	468361,84	2235446,58
1000	17°11'53"	50,83	468362,12	2235449,61
1001	21°36'53"	5,13	468377,15	2235498,17
1002	27°15'52"	5,13	468379,04	2235502,94
1003	33°4'14"	5,13	468381,39	2235507,50
1004	40°9'34"	7,88	468384,19	2235511,80
1005	314°16'46"	22,49	468389,27	2235517,82
1006	224°11'53"	23,24	468373,17	2235533,52
1007	134°12'55"	3,1	468356,97	2235516,86
354	44°11'35"	3,01	468359,19	2235514,70
353	134°14'26"	4,8	468361,29	2235516,86
352	224°18'55"	3,55	468364,73	2235513,51
357	146°12'12"	1,49	468362,25	2235510,97
1008	155°25'20"	1,42	468363,08	2235509,73
1009	162°32'27"	1,3	468363,67	2235508,44
1010	171°28'9"	1,82	468364,06	2235507,20
1011	182°54'39"	1,77	468364,33	2235505,40
1012	188°28'16"	0,95	468364,24	2235503,63

1013	194°56'3"	41,48	468364,10	2235502,69
1014	201°22'35"	4,01	468353,41	2235462,61
1015	223°11'37"	3,81	468351,95	2235458,88
1016	241°1'23"	2,87	468349,34	2235456,10
1017	258°30'48"	3,82	468346,83	2235454,71
1018	278°53'40"	3,82	468343,09	2235453,95
1019	298°51'1"	3,81	468339,32	2235454,54
1020	312°0'57"	2,99	468335,98	2235456,38
1021	213°54'18"	6,65	468333,76	2235458,38
1022	214°2'45"	0,89	468330,05	2235452,86
1023	120°33'13"	42,88	468329,55	2235452,12
994	30°44'29"	6,63	468366,48	2235430,32
358	314°23'18"	1,99	468372,53	2235528,57
359	224°19'33"	3,01	468371,11	2235529,96
360	133°59'16"	2	468369,01	2235527,81
361	44°3'7"	2,99	468370,45	2235526,42
358	314°23'18"	1,99	468372,53	2235528,57
№ 167				
Кадастровый квартал:			56:19:0407001	
Кадастровый номер:			56:19:0407001:5	
Образуемый ЗУ:			56:19:0407001:5:ЗУ7	
Площадь кв.м.:			6	
Правообладатель. Вид права:			Сервитут ООО Газпромнефть-Оренбург	
Разрешенное использование:			Код 6.1 Недропользование	
Назначение (сооружение):			Пешеходные дорожки	
№ точки (сквозной)	Дирекционный угол	Расстояние, м	Координаты	
			X	Y
376	106°25'20"	0,99	470988,16	2237712,29
1024	16°53'30"	2	470989,11	2237712,01
1025	286°41'57"	4,91	470989,69	2237713,92
1026	196°15'37"	1	470984,99	2237715,33
371	106°42'48"	3,89	470984,71	2237714,37
370	196°15'37"	1	470988,44	2237713,25
376	106°25'20"	0,99	470988,16	2237712,29
№ 168				
Кадастровый квартал:			56:19:0409002	
Кадастровый номер:			56:19:0409002:210	
Образуемый ЗУ:			56:19:0409002:210:ЗУ4	
Площадь кв.м.:			12	
Правообладатель. Вид права:			Долевая собственность Муртазин С.А.; Муртазина В.З.;	
Разрешенное использование:			Аренда ООО КФХ Статус	
Назначение (сооружение):			Код 6.1 Недропользование	
Назначение (сооружение):			Пешеходные дорожки	
№ точки (сквозной)	Дирекционный угол	Расстояние, м	Координаты	
			X	Y
388	63°26'6"	1,63	472668,70	2240264,19
387	63°22'54"	9,62	472670,16	2240264,92
1027	334°17'24"	0,9	472678,76	2240269,23
1028	334°26'24"	1,02	472678,37	2240270,04
1029	243°26'6"	1,01	472677,93	2240270,96
1030	155°5'43"	0,93	472677,03	2240270,51
1031	243°31'13"	3,01	472677,42	2240269,67
1032	243°26'6"	5,99	472674,73	2240268,33
1033	243°26'6"	1,25	472669,37	2240265,65
1034	153°26'6"	1,01	472668,25	2240265,09
388	63°26'6"	1,63	472668,70	2240264,19
№ 169				
Кадастровый квартал:			56:23:0000000	
Кадастровый номер:			56:23:0000000:734	
Образуемый ЗУ:			56:23:0000000:734:ЗУ1	
Площадь кв.м.:			1194	
Правообладатель. Вид права:			Собственность МО Кубанский сельсовет Переволоцкого	

			района; Аренда Дистанов А.А.	
Разрешенное использование:			Код 6.1 Недропользование	
Назначение (сооружение):			Подъездной путь	
№ точки (сквозной)	Дирекционный угол	Расстояние, м	Координаты	
			X	Y
469	72°35'14"	16,31	478905,29	2257119,03
468	344°34'50"	21,4	478920,85	2257123,91
1035	342°52'7"	25,02	478915,16	2257144,54
1036	348°2'36"	2,61	478907,79	2257168,45
1037	7°25'22"	2,86	478907,25	2257171,00
1038	22°26'5"	2,86	478907,62	2257173,84
1039	37°20'58"	2,87	478908,71	2257176,48
1040	52°22'14"	2,87	478910,45	2257178,76
1041	67°22'48"	2,86	478912,72	2257180,51
1042	82°10'51"	2,87	478915,36	2257181,61
1043	344°38'60"	6,88	478918,20	2257182,00
1044	259°23'47"	35,32	478916,38	2257188,63
1045	180°12'8"	8,5	478881,66	2257182,13
1046	81°27'29"	2,56	478881,63	2257173,63
1047	96°18'55"	2,55	478884,16	2257174,01
1048	111°8'3"	2,55	478886,69	2257173,73
1049	125°55'43"	2,56	478889,07	2257172,81
1050	140°42'38"	2,56	478891,14	2257171,31
1051	155°38'57"	2,55	478892,76	2257169,33
1052	166°57'3"	26,04	478893,81	2257167,01
1053	166°5'21"	23,29	478899,69	2257141,64
469	72°35'14"	16,31	478905,29	2257119,03
№ 170				
Кадастровый квартал:			56:19:0000000	
Кадастровый номер:			56:19:0000000:2917	
Образуемый ЗУ:			56:19:0000000:2917:ЗУ1	
Площадь кв.м.:			724	
Правообладатель. Вид права:			Аренда ООО Агрофирма Сузановская	
Разрешенное использование:			Код 6.1 Недропользование	
Назначение (сооружение):			Подъездной путь	
№ точки (сквозной)	Дирекционный угол	Расстояние, м	Координаты	
			X	Y
1054	21°14'50"	9,22	460198,69	2202005,97
1055	13°26'55"	5,2	460202,03	2202014,56
1056	7°34'34"	8,19	460203,24	2202019,62
1057	313°31'7"	6,56	460204,32	2202027,74
1058	354°6'57"	6,24	460199,56	2202032,26
1059	22°43'54"	7,89	460198,92	2202038,47
1060	341°37'49"	16,69	460201,97	2202045,75
1061	338°30'7"	4,91	460196,71	2202061,59
462	238°16'20"	19,03	460194,91	2202066,16
461	158°18'20"	36,76	460178,72	2202056,15
1062	158°17'6"	17,24	460192,31	2202021,99
1054	21°14'50"	9,22	460198,69	2202005,97
№ 171				
Кадастровый квартал:			56:19:0000000	
Кадастровый номер:			56:19:0000000:4	
Образуемый ЗУ:			56:19:0000000:4:ЗУ1	
Площадь кв.м.:			1403	
Правообладатель. Вид права:			56:19:0000000:4	
Разрешенное использование:			Код 6.1 Недропользование	
Назначение (сооружение):			Подъездной путь	
№ точки (сквозной)	Дирекционный угол	Расстояние, м	Координаты	
			X	Y
1063	71°22'50"	8,83	457406,64	2212030,30
1064	332°38'36"	2,59	457415,01	2212033,12
1065	348°25'48"	2,59	457413,82	2212035,42
1066	3°32'55"	2,58	457413,30	2212037,96

1067	19°8'1"	2,59	457413,46	2212040,54
1068	34°47'35"	2,59	457414,31	2212042,99
1069	49°51'16"	2,59	457415,79	2212045,12
1070	64°34'5"	54,72	457417,77	2212046,79
1071	331°15'30"	16,37	457467,19	2212070,29
1072	244°30'21"	16,03	457459,32	2212084,64
1073	243°56'2"	39,55	457444,85	2212077,74
1074	253°51'42"	2,45	457409,32	2212060,36
1075	266°29'22"	1,63	457406,97	2212059,68
1076	278°55'26"	2,45	457405,34	2212059,58
1077	293°56'19"	2,44	457402,92	2212059,96
1078	308°52'43"	2,45	457400,69	2212060,95
1079	323°38'44"	2,45	457398,78	2212062,49
1080	338°35'29"	2,44	457397,33	2212064,46
1081	238°38'14"	9,36	457396,44	2212066,73
1082	150°2'33"	36,43	457388,45	2212061,86
1063	71°22'50"	8,83	457406,64	2212030,30

№ 172

Кадастровый квартал:			56:19:0000000	
Кадастровый номер:			56:19:0000000:3541	
Образуемый ЗУ:			56:19:0000000:3541:ЗУ1	
Площадь кв.м.:			128	
Правообладатель. Вид права:			56:19:0000000:3541	
Разрешенное использование:			Код 6.1 Недропользование	
Назначение (сооружение):			Подъездной путь	
№ точки	Дирекционный угол	Расстояние, м	Координаты	
(сквозной)			X	Y
1083	259°21'57"	43,73	458410,14	2212279,67
1084	172°46'42"	2,94	458367,16	2212271,60
1085	79°21'2"	43,72	458367,53	2212268,68
1086	352°56'52"	2,93	458410,50	2212276,76
1083	259°21'57"	43,73	458410,14	2212279,67

№ 173

Кадастровый квартал:			56:19:1015003	
Кадастровый номер:				
Образуемый ЗУ:			56:19:1015003:ЗУ3	
Площадь кв.м.:			948	
Правообладатель. Вид права:			Земли неразграниченной государственной собственности	
Разрешенное использование:			Код 6.1 Недропользование	
Назначение (сооружение):			Подъездной путь	
№ точки	Дирекционный угол	Расстояние, м	Координаты	
(сквозной)			X	Y
1087	85°4'14"	22,11	457033,47	2211741,84
1088	335°5'58"	8,62	457055,50	2211743,74
1089	337°53'32"	10,07	457051,87	2211751,56
1090	341°49'20"	29,59	457048,08	2211760,89
1091	261°19'23"	18,23	457038,85	2211789,00
1092	158°32'58"	6,97	457020,83	2211786,25
1093	164°28'29"	25,29	457023,38	2211779,76
1094	166°13'58"	13,95	457030,15	2211755,39
1087	85°4'14"	22,11	457033,47	2211741,84
1095	69°0'35"	20,85	457043,13	2211714,19
1096	350°34'38"	2,38	457062,60	2211721,66
1097	335°52'44"	0,73	457062,21	2211724,01
1098	248°59'39"	20,87	457061,91	2211724,68
1099	166°54'29"	3,09	457042,43	2211717,20
1095	69°0'35"	20,85	457043,13	2211714,19

№ 174

Кадастровый квартал:			56:23:0810001	
Кадастровый номер:			56:23:0810001:24	
Образуемый ЗУ:			56:23:0810001:24:ЗУ1	
Площадь кв.м.:			248	

Правообладатель. Вид права:			Собственность АО Оренбургнефть	
Разрешенное использование:			Код 6.1 Недропользование	
Назначение (сооружение):			Кабель электрический силовой по эстакаде	
№ точки (сквозной)	Дирекционный угол	Расстояние, м	Координаты	
			X	Y
1100	58°3'19"	2	485194,09	2260276,97
1101	333°5'4"	46,79	485195,79	2260278,03
1102	310°16'48"	0,77	485174,61	2260319,75
1103	287°46'16"	25,65	485174,02	2260320,25
1104	63°37'11"	30,52	485149,59	2260328,08
1105	334°58'6"	2,34	485176,93	2260341,64
1106	242°39'32"	1,98	485175,94	2260343,76
1107	154°13'50"	0,32	485174,18	2260342,85
1108	243°39'15"	21,05	485174,32	2260342,56
1109	242°42'35"	5,3	485155,46	2260333,22
1110	330°15'18"	0,08	485150,75	2260330,79
1111	243°38'38"	22,07	485150,71	2260330,86
1112	150°36'40"	2	485130,93	2260321,06
1113	63°38'54"	16,81	485131,91	2260319,32
1114	107°41'34"	27,34	485146,97	2260326,78
1115	153°4'57"	46,54	485173,02	2260318,47
1100	58°3'19"	2	485194,09	2260276,97
№ 175				
Кадастровый квартал:			56:19:0000000	
Кадастровый номер:			56:19:0000000:2186	
Образуемый ЗУ:			56:19:0000000:2186:ЗУ1	
Площадь кв.м.:			623	
Правообладатель. Вид права:			56:19:0000000:2186	
Разрешенное использование:			Код 6.1 Недропользование	
Назначение (сооружение):			Подъездной путь	
№ точки (сквозной)	Дирекционный угол	Расстояние, м	Координаты	
			X	Y
1116	106°35'27"	27,81	457695,83	2203697,42
1117	9°52'31"	10,26	457722,48	2203689,48
1118	337°54'46"	3,72	457724,24	2203699,59
1119	81°54'38"	1,99	457722,84	2203703,04
1120	91°44'9"	1,98	457724,81	2203703,32
1121	102°29'51"	1,99	457726,79	2203703,26
1122	112°49'11"	1,99	457728,73	2203702,83
1123	12°6'20"	7,49	457730,56	2203702,06
1124	281°12'27"	18,63	457732,13	2203709,38
1125	280°28'15"	22,23	457713,86	2203713,00
1126	188°27'26"	6,94	457692,00	2203717,04
1127	101°1'12"	2,3	457690,98	2203710,18
1128	113°8'54"	3	457693,24	2203709,74
1129	120°21'29"	1,62	457696,00	2203708,56
1130	130°36'5"	2,3	457697,40	2203707,74
1131	140°23'43"	2,56	457699,15	2203706,24
1132	152°21'48"	2,63	457700,78	2203704,27
1133	259°42'20"	4,98	457702,00	2203701,94
1134	199°16'59"	3,85	457697,10	2203701,05
1116	106°35'27"	27,81	457695,83	2203697,42
№ 176				
Кадастровый квартал:			56:19:1015007	
Кадастровый номер:			56:19:1015007:307	
Образуемый ЗУ:			56:19:1015007:307:ЗУ4	
Площадь кв.м.:			18	
Правообладатель. Вид права:			Собственность ООО Агрофирма Сузановская	
Разрешенное использование:			Код 6.1 Недропользование	
Назначение (сооружение):			Пешеходные дорожки	
№ точки (сквозной)	Дирекционный угол	Расстояние, м	Координаты	
			X	Y
1135	34°32'17"	6	457020,80	2211833,07

1136	34°34'30"	8,44	457024,20	2211838,01
1137	304°27'11"	4,79	457028,99	2211844,96
728	214°48'14"	1	457025,04	2211847,67
732	124°29'7"	3,8	457024,47	2211846,85
1138	214°32'39"	7,44	457027,60	2211844,70
1139	214°32'17"	6	457023,38	2211838,57
1140	124°19'49"	0,99	457019,98	2211833,63
1135	34°32'17"	6	457020,80	2211833,07
№ 177				
Кадастровый квартал:			56:19:1015001	
Кадастровый номер:			56:19:1015001:361	
Образуемый ЗУ:			56:19:1015001:361:ЗУ2	
Площадь кв.м.:			39	
Правообладатель. Вид права:			Собственность Шубин А.Н.	
Разрешенное использование:			Код 6.1 Недропользование	
Назначение (сооружение):			Пешеходные дорожки	
№ точки (сквозной)	Дирекционный угол	Расстояние, м	Координаты	
			X	Y
523	107°3'52"	6,61	457720,09	2203900,39
1142	17°4'39"	13,35	457726,41	2203898,45
1143	17°4'38"	9,88	457730,33	2203911,21
1144	287°15'12"	4,75	457733,23	2203920,65
1145	287°8'16"	6,01	457728,69	2203922,06
1146	196°38'42"	1,01	457722,95	2203923,83
1147	107°8'16"	6,01	457722,66	2203922,86
1148	107°4'49"	3,75	457728,40	2203921,09
1149	197°4'10"	8,89	457731,98	2203919,99
1150	197°4'7"	12,33	457729,37	2203911,49
1151	287°4'49"	5,62	457725,75	2203899,70
524	196°15'37"	1	457720,38	2203901,35
523	270°0'0"	0,01	457720,10	2203900,39
523	107°3'52"	6,61	457720,09	2203900,39
№ 178				
Кадастровый квартал:			56:19:1506003	
Кадастровый номер:			56:19:1506003:115	
Образуемый ЗУ:			56:19:1506003:115:ЗУ4	
Площадь кв.м.:			17	
Правообладатель. Вид права:			Земли ОДС; Аренда Газыева Г.И.	
Разрешенное использование:			Код 6.1 Недропользование	
Назначение (сооружение):			Пешеходные дорожки	
№ точки (сквозной)	Дирекционный угол	Расстояние, м	Координаты	
			X	Y
931	306°47'9"	5,44	463512,79	2192320,30
1152	306°42'33"	7,85	463508,43	2192323,56
1153	216°48'5"	5,01	463502,14	2192328,25
255	126°52'12"	1	463499,14	2192324,24
254	36°47'3"	4,01	463499,94	2192323,64
1154	126°45'10"	6,85	463502,34	2192326,85
1155	126°45'52"	5,43	463507,83	2192322,75
932	37°19'32"	1,01	463512,18	2192319,50
931	306°47'9"	5,44	463512,79	2192320,30
№ 179				
Кадастровый квартал:			56:19:0407001	
Кадастровый номер:			56:19:0407001:5	
Образуемый ЗУ:			56:19:0407001:5:ЗУ2	
Площадь кв.м.:			1359	
Правообладатель. Вид права:			Сервитут ООО Газпромнефть-Оренбург	
Разрешенное использование:			Код 6.1 Недропользование	
Назначение (сооружение):			Подъездной путь	
№ точки (сквозной)	Дирекционный угол	Расстояние, м	Координаты	
			X	Y
373	16°43'47"	3,61	470982,81	2237711,17
372	106°49'17"	0,9	470983,85	2237714,63

371	16°15'37"	1	470984,71	2237714,37
1026	16°47'49"	21,9	470984,99	2237715,33
1156	286°14'57"	34,99	470991,32	2237736,30
1157	302°57'27"	3,25	470957,73	2237746,09
1158	320°38'41"	2,44	470955,00	2237747,86
1159	335°50'49"	2,44	470953,45	2237749,75
1160	350°48'28"	2,44	470952,45	2237751,98
1161	11°5'18"	4,06	470952,06	2237754,39
1162	33°50'12"	3,25	470952,84	2237758,37
1163	297°8'39"	9,29	470954,65	2237761,07
1164	209°16'56"	40,09	470946,38	2237765,31
1165	119°4'42"	7,04	470926,77	2237730,34
1166	26°55'40"	2,12	470932,92	2237726,92
1167	37°18'42"	2,85	470933,88	2237728,81
1168	53°18'58"	3,08	470935,61	2237731,08
1169	66°52'12"	3,28	470938,08	2237732,92
1170	84°14'15"	3,29	470941,10	2237734,21
1171	97°39'28"	2,4	470944,37	2237734,54
1172	108°54'55"	9,81	470946,75	2237734,22
1173	113°51'23"	2,74	470956,03	2237731,04
1174	128°29'49"	2,75	470958,54	2237729,93
1175	143°10'19"	2,74	470960,69	2237728,22
1176	162°42'39"	3,16	470962,33	2237726,03
1177	179°1'44"	2,36	470963,27	2237723,01
1178	190°18'17"	2,46	470963,31	2237720,65
1179	125°5'11"	3,98	470962,87	2237718,23
1180	108°27'19"	8,94	470966,13	2237715,94
1181	103°18'38"	8,43	470974,61	2237713,11
373	16°43'47"	3,61	470982,81	2237711,17
377	286°32'5"	2	470988,41	2237730,22
378	196°29'51"	2,99	470986,49	2237730,79
379	106°53'30"	2	470985,64	2237727,92
380	16°37'34"	3,01	470987,55	2237727,34
377	286°32'5"	2	470988,41	2237730,22
№ 180				
Кадастровый квартал:			56:19:0000000	
Кадастровый номер:			56:19:0000000:3572	
Образуемый ЗУ:			56:19:0000000:3572:ЗУ4	
Площадь кв.м.:			2228	
Правообладатель. Вид права:			Аренда Емельянов Д.А.	
Разрешенное использование:			Код 6.1 Недропользование	
Назначение (сооружение):			Подъездной путь	
№ точки (сквозной)	Дирекционный угол	Расстояние, м	Координаты	
			X	Y
451	128°4'33"	30,03	459204,32	2213090,13
450	358°58'25"	12,28	459227,96	2213071,61
1182	355°45'9"	9,59	459227,74	2213083,89
1183	353°45'22"	13,15	459227,03	2213093,45
1184	58°20'59"	6,16	459225,60	2213106,52
1185	348°40'47"	10,95	459230,84	2213109,75
1186	292°15'12"	11,54	459228,69	2213120,49
1187	358°57'23"	26,9	459218,01	2213124,86
1188	5°14'50"	2,95	459217,52	2213151,76
1189	20°23'50"	2,96	459217,79	2213154,70
1190	36°3'21"	2,96	459218,82	2213157,47
1191	51°11'19"	2,95	459220,56	2213159,86
1192	66°28'14"	2,96	459222,86	2213161,71
1193	79°29'15"	1,97	459225,57	2213162,89
1194	357°16'48"	17,28	459227,51	2213163,25
839	358°0'2"	4,01	459226,69	2213180,51
841	267°25'33"	13,8	459226,55	2213184,52
166	177°20'13"	3,01	459212,76	2213183,90

165	267°28'3"	5,21	459212,90	2213180,89
170	357°31'7"	3	459207,70	2213180,66
169	267°21'31"	7,38	459207,57	2213183,66
1195	180°13'21"	36,06	459200,20	2213183,32
1196	176°11'36"	20,64	459200,06	2213147,26
1197	169°48'36"	29,9	459201,43	2213126,67
1198	185°2'33"	2,73	459206,72	2213097,24
1199	200°5'26"	2,74	459206,48	2213094,52
1200	213°50'6"	2,19	459205,54	2213091,95
451	128°4'33"	30,03	459204,32	2213090,13
№ 181				
Кадастровый квартал:			56:19:1205001	
Кадастровый номер:			56:19:1205001:5	
Образуемый ЗУ:			56:19:1205001:5:ЗУ3	
Площадь кв.м.:			4538	
Правообладатель. Вид права:			Аренда ООО Плодхоз Ягодное	
Разрешенное использование:			Код 6.1 Недропользование	
Назначение (сооружение):			Подъездной путь	
№ точки	Дирекционный	Расстояние,	Координаты	
(сквозной)	угол	м	X	Y
1201	78°50'49"	18,61	458380,09	2212300,66
1202	13°24'42"	20,91	458398,35	2212304,26
1203	12°11'50"	69,15	458403,20	2212324,60
1204	12°42'56"	67,87	458417,81	2212392,19
1205	12°29'58"	40,34	458432,75	2212458,40
1206	10°37'11"	7	458441,48	2212497,78
1207	24°31'51"	1,64	458442,77	2212504,66
1208	34°39'5"	1,65	458443,45	2212506,15
1209	46°48'56"	2,45	458444,39	2212507,51
1210	63°58'53"	3,28	458446,18	2212509,19
1211	86°29'37"	4,09	458449,13	2212510,63
1212	10°37'45"	22,28	458453,21	2212510,88
183	282°17'50"	3,76	458457,32	2212532,78
182	12°11'1"	0,9	458453,65	2212533,58
181	282°24'27"	2,05	458453,84	2212534,46
834	282°31'44"	1,01	458451,84	2212534,90
838	282°21'45"	18,68	458450,85	2212535,12
1213	193°37'56"	19,26	458432,60	2212539,12
1214	190°32'31"	4,54	458428,06	2212520,40
1215	194°9'21"	38,31	458427,23	2212515,94
1216	189°52'39"	16,79	458417,86	2212478,79
1217	192°26'29"	21,35	458414,98	2212462,25
1218	192°26'27"	105,84	458410,38	2212441,40
1219	191°30'49"	33,67	458387,58	2212338,05
1220	189°55'34"	4,47	458380,86	2212305,06
1201	78°50'49"	18,61	458380,09	2212300,66
184	12°9'18"	1,99	458440,27	2212534,37
185	282°30'29"	3	458440,69	2212536,32
186	192°5'41"	2	458437,76	2212536,97
187	102°19'18"	3	458437,34	2212535,01
184	12°9'18"	1,99	458440,27	2212534,37
№ 182				
Кадастровый квартал:			56:19:0000000	
Кадастровый номер:			56:19:0000000:4257	
Образуемый ЗУ:			56:19:0000000:4257:ЗУ1	
Площадь кв.м.:			619	
Правообладатель. Вид права:			ООО Агрофирма Платовская, ОДС	
Разрешенное использование:			Код 6.1 Недропользование	
Назначение (сооружение):			Подъездной путь	
№ точки	Дирекционный	Расстояние,	Координаты	
(сквозной)	угол	м	X	Y
465	60°28'2"	13,73	460164,35	2202054,05

464	57°59'29"	19,19	460176,30	2202060,82
463	336°3'60"	3,99	460192,57	2202070,99
1221	346°57'24"	8,82	460190,95	2202074,64
1222	324°31'48"	3,93	460188,96	2202083,23
1223	248°41'18"	33,46	460186,68	2202086,43
1224	165°14'48"	6,01	460155,51	2202074,27
1225	89°3'5"	6,04	460157,04	2202068,46
1226	182°15'14"	5,59	460163,08	2202068,56
1227	170°31'1"	9,04	460162,86	2202062,97
465	60°28'2"	13,73	460164,35	2202054,05
№ 183				
Кадастровый квартал:			56:23:0000000	
Кадастровый номер:			56:23:0000000:777	
Образуемый ЗУ:			56:23:0000000:777:ЗУ4	
Площадь кв.м.:			676	
Правообладатель. Вид права:			Земли ОДС; Аренда Дистанов А.А.	
Разрешенное использование:			Код 6.1 Недропользование	
Назначение (сооружение):			Подъездной путь	
№ точки (сквозной)	Дирекционный угол	Расстояние, м	Координаты	
			X	Y
1228	75°1'53"	13,86	478905,80	2257085,61
47	345°8'29"	1,01	478919,19	2257089,19
46	345°2'60"	1,98	478918,93	2257090,17
45	74°56'52"	5,2	478918,42	2257092,08
44	165°2'29"	1,36	478923,44	2257093,43
43	164°52'1"	1,65	478923,79	2257092,12
42	75°4'33"	5,01	478924,22	2257090,53
1229	344°10'1"	14,7	478929,06	2257091,82
1230	346°50'48"	15,42	478925,05	2257105,96
467	252°37'5"	17,21	478921,54	2257120,98
466	194°35'48"	1,98	478905,12	2257115,84
1231	204°42'9"	2,2	478904,62	2257113,92
1232	214°33'45"	2,19	478903,70	2257111,92
1233	224°59'60"	2,19	478902,46	2257110,12
1234	235°4'21"	2,18	478900,91	2257108,57
1235	162°26'10"	18,72	478899,12	2257107,32
783	165°24'12"	0,99	478904,77	2257089,47
785	164°56'44"	3	478905,02	2257088,51
1228	75°1'53"	13,86	478905,80	2257085,61
№ 184				
Кадастровый квартал:			56:23:0104001	
Кадастровый номер:				
Образуемый ЗУ:			56:23:0104001:ЗУ3	
Площадь кв.м.:			999	
Правообладатель. Вид права:			Земли неразграниченной государственной собственности	
Разрешенное использование:			Код 6.1 Недропользование	
Назначение (сооружение):			Подъездной путь	
№ точки (сквозной)	Дирекционный угол	Расстояние, м	Координаты	
			X	Y
1236	52°59'43"	28,06	473218,88	2240566,45
1237	341°49'42"	15,13	473241,29	2240583,34
1238	329°14'23"	10,15	473236,57	2240597,72
1239	333°22'51"	9,49	473231,38	2240606,44
473	231°30'56"	29,1	473227,13	2240614,92
472	154°46'39"	5,73	473204,35	2240596,81
1240	159°42'35"	3,03	473206,79	2240591,63
1241	162°36'41"	9,87	473207,84	2240588,79
1242	148°39'9"	10,25	473210,79	2240579,37
1243	146°30'2"	5	473216,12	2240570,62
1236	52°59'43"	28,06	473218,88	2240566,45
№ 185				
Кадастровый квартал:			56:19:0409002	
Кадастровый номер:				

Образуемый ЗУ:			56:19:0409002:ЗУ3	
Площадь кв.м.:			726	
Правообладатель. Вид права:			Земли неразграниченной государственной собственности	
Разрешенное использование:			Код 6.1 Недропользование	
Назначение (сооружение):			Подъездной путь	
№ точки (сквозной)	Дирекционный угол	Расстояние, м	Координаты	
			X	Y
1244	63°5'12"	25,76	473235,62	2240545,07
1245	334°53'26"	2,99	473258,59	2240556,73
1246	243°26'6"	3,64	473257,32	2240559,44
1247	333°22'54"	4,8	473254,06	2240557,81
1248	63°30'9"	3,79	473251,91	2240562,10
1249	335°10'42"	6,03	473255,30	2240563,79
1250	328°20'2"	7,7	473252,77	2240569,26
752	253°48'39"	1,61	473248,73	2240575,81
751	258°53'58"	1,61	473247,18	2240575,36
750	264°17'22"	1,61	473245,60	2240575,05
749	269°33'45"	1,31	473244,00	2240574,89
755	274°30'50"	1,91	473242,69	2240574,88
1251	6°45'53"	7,3	473240,79	2240575,03
1252	341°14'29"	1,12	473241,65	2240582,28
1237	232°59'43"	28,06	473241,29	2240583,34
1236	146°7'2"	6,6	473218,88	2240566,45
1253	101°6'24"	7,73	473222,56	2240560,97
1254	159°12'48"	15,41	473230,15	2240559,48
1244	63°5'12"	25,76	473235,62	2240545,07
401	243°26'6"	3	473242,27	2240551,78
402	153°18'25"	2	473239,59	2240550,44
403	63°26'6"	3	473240,49	2240548,65
404	333°18'25"	2	473243,17	2240549,99
401	243°26'6"	3	473242,27	2240551,78
№ 186				
Кадастровый квартал:			56:19:0409002	
Кадастровый номер:			56:19:0409002:210	
Образуемый ЗУ:			56:19:0409002:210:ЗУ5	
Площадь кв.м.:			2902	
Правообладатель. Вид права:			Долевая собственность Муртазин С.А.; Муртазина В.З.; Аренда ООО КФХ Статус	
Разрешенное использование:			Код 6.1 Недропользование	
Назначение (сооружение):			Подъездной путь	
№ точки (сквозной)	Дирекционный угол	Расстояние, м	Координаты	
			X	Y
1255	153°43'7"	0,9	472674,33	2240269,14
1032	63°31'13"	3,01	472674,73	2240268,33
1031	335°5'43"	0,93	472677,42	2240269,67
1030	63°26'6"	1,01	472677,03	2240270,51
1029	154°26'24"	1,02	472677,93	2240270,96
1028	63°26'6"	3,6	472678,37	2240270,04
383	333°33'47"	4	472681,59	2240271,65
382	63°23'8"	5,2	472679,81	2240275,23
381	153°29'57"	3,99	472684,46	2240277,56
386	63°10'8"	10,59	472686,24	2240273,99
1256	337°9'16"	2,34	472695,69	2240278,77
1257	351°56'20"	2,35	472694,78	2240280,93
1258	6°34'55"	2,36	472694,45	2240283,26
1259	23°56'38"	3,13	472694,72	2240285,60
1260	41°12'32"	2,35	472695,99	2240288,46
1261	53°34'9"	1,57	472697,54	2240290,23
1262	64°2'30"	37,17	472698,80	2240291,16
1263	63°42'48"	38,66	472732,22	2240307,43
1264	63°8'57"	29,58	472766,88	2240324,55
1265	75°21'35"	9,89	472793,27	2240337,91

1266	63°10'18"	10,7	472802,84	2240340,41
1267	67°27'25"	1,15	472812,39	2240345,24
1268	74°38'9"	2,3	472813,45	2240345,68
1269	84°30'45"	2,3	472815,67	2240346,29
1270	94°29'40"	2,3	472817,96	2240346,51
1271	109°52'22"	9,33	472820,25	2240346,33
1272	51°30'36"	4,74	472829,02	2240343,16
1273	331°44'45"	8,34	472832,73	2240346,11
1274	325°5'31"	7,83	472828,78	2240353,46
1275	327°27'57"	9,07	472824,30	2240359,88
1276	335°47'54"	9	472819,42	2240367,53
1277	249°42'9"	5,45	472815,73	2240375,74
1278	192°17'4"	9,92	472810,62	2240373,85
1279	202°41'59"	1,66	472808,51	2240364,16
1280	215°32'16"	2,49	472807,87	2240362,63
1281	230°41'40"	2,49	472806,42	2240360,60
1282	245°21'53"	11,16	472804,49	2240359,02
1283	230°59'48"	8,6	472794,35	2240354,37
1284	244°24'26"	25,3	472787,67	2240348,96
1285	247°48'47"	12,42	472764,85	2240338,03
1286	244°32'6"	55,91	472753,35	2240333,34
1287	243°18'40"	22,75	472702,87	2240309,30
1288	242°49'46"	20,74	472682,54	2240299,08
1289	153°25'26"	22,89	472664,09	2240289,61
1255	153°43'7"	0,9	472674,33	2240269,14

№ 187

Кадастровый квартал:	56:19:0000000
Кадастровый номер:	56:19:0000000:4154
Образуемый ЗУ:	56:19:0000000:4154:ЗУ7
Площадь кв.м.:	16
Правообладатель. Вид права:	Собственность ООО Агрофирма Сузановская
Разрешенное использование:	Код 6.1 Недропользование
Назначение (сооружение):	Пешеходные дорожки

№ точки	Дирекционный	Расстояние,	Координаты	
(сквозной)	угол	м	X	Y
1290	11°30'22"	4,01	460146,92	2201934,39
1291	101°33'23"	6,84	460147,72	2201938,32
1292	101°28'10"	4,22	460154,42	2201936,95
1293	10°0'29"	1,04	460158,56	2201936,11
1294	281°15'23"	4,2	460158,74	2201937,13
1295	281°23'45"	7,84	460154,62	2201937,95
1296	191°23'59"	5,01	460146,93	2201939,50
1297	101°32'5"	1	460145,94	2201934,59
1290	11°30'22"	4,01	460146,92	2201934,39

№ 188

Кадастровый квартал:	56:19:1015007
Кадастровый номер:	56:19:1015007:307
Образуемый ЗУ:	56:19:1015007:307:ЗУ5
Площадь кв.м.:	980
Правообладатель. Вид права:	Собственность ООО Агрофирма Сузановская
Разрешенное использование:	Код 6.1 Недропользование
Назначение (сооружение):	Подъездной путь

№ точки	Дирекционный	Расстояние,	Координаты	
(сквозной)	угол	м	X	Y
1091	341°6'42"	18,38	457038,85	2211789,00
1298	334°16'28"	3,66	457032,90	2211806,39
1299	348°13'54"	2,45	457031,31	2211809,69
1300	5°37'3"	1,84	457030,81	2211812,09
1301	20°7'0"	1,83	457030,99	2211813,92
1302	11°1'60"	8,94	457031,62	2211815,64
1303	304°38'60"	15,23	457033,33	2211824,41
1135	304°19'49"	0,99	457020,80	2211833,07
1140	304°34'17"	4,69	457019,98	2211833,63

1304	214°32'1"	26	457016,12	2211836,29
1305	125°3'16"	8,27	457001,38	2211814,87
1306	129°19'58"	3,72	457008,15	2211810,12
1307	140°56'38"	2,94	457011,03	2211807,76
1308	149°50'6"	4,06	457012,88	2211805,48
1309	159°23'46"	16,79	457014,92	2211801,97
1092	81°19'23"	18,23	457020,83	2211786,25
1091	341°6'42"	18,38	457038,85	2211789,00
724	34°32'17"	3	457014,62	2211828,82
725	304°24'19"	2	457016,32	2211831,29
726	214°32'17"	3	457014,67	2211832,42
727	124°24'19"	2	457012,97	2211829,95
724	34°32'17"	3	457014,62	2211828,82
№ 189				
Кадастровый квартал:			56:23:0810001	
Кадастровый номер:			56:23:0810001:33	
Образуемый ЗУ:			56:23:0810001:33:ЗУ3	
Площадь кв.м.:			42	
Правообладатель. Вид права:			Собственность АО Оренбургнефть	
Разрешенное использование:			Код 6.1 Недропользование	
Назначение (сооружение):			Кабель электрический силовой по эстакаде	
№ точки	Дирекционный	Расстояние,	Координаты	
(сквозной)	угол	м	X	Y
1107	62°39'32"	1,98	485174,18	2260342,85
1106	334°47'51"	20,88	485175,94	2260343,76
140	244°43'20"	1,99	485167,05	2260362,65
139	154°46'6"	20,95	485165,25	2260361,80
1107	62°39'32"	1,98	485174,18	2260342,85
№ 190				
Кадастровый квартал:			56:19:1205001	
Кадастровый номер:			56:19:1205001:3	
Образуемый ЗУ:			56:19:1205001:3:ЗУ4	
Площадь кв.м.:			2473	
Правообладатель. Вид права:			Аренда ООО Плодхоз Ягодное	
Разрешенное использование:			Код 6.1 Недропользование	
Назначение (сооружение):			Подъездной путь	
№ точки	Дирекционный	Расстояние,	Координаты	
(сквозной)	угол	м	X	Y
1310	80°1'12"	54,41	457529,26	2212119,03
1311	79°59'54"	15,72	457582,85	2212128,46
1312	64°31'1"	4,97	457598,33	2212131,19
1313	62°50'43"	5,21	457602,82	2212133,33
1314	61°49'49"	26,35	457607,46	2212135,71
1315	63°22'54"	52,9	457630,69	2212148,15
1316	334°20'36"	25,11	457677,98	2212171,85
1317	244°30'3"	18,51	457667,11	2212194,48
1318	255°29'53"	5,07	457650,40	2212186,51
1319	156°49'57"	2,41	457645,49	2212185,24
1320	171°42'10"	2,43	457646,44	2212183,02
1321	186°23'33"	2,43	457646,79	2212180,62
1322	201°3'16"	2,42	457646,52	2212178,21
1323	215°38'49"	2,44	457645,65	2212175,95
1324	230°51'37"	2,42	457644,23	2212173,97
1325	246°15'36"	33,21	457642,35	2212172,44
1326	245°34'6"	34,84	457611,95	2212159,07
1327	243°18'33"	42,81	457580,23	2212144,66
831	243°11'1"	1,02	457541,98	2212125,43
830	243°17'57"	13,22	457541,07	2212124,97
1310	80°1'12"	54,41	457529,26	2212119,03
192	334°22'22"	3,01	457669,24	2212187,72
193	244°27'45"	1,99	457667,94	2212190,43

194	154°32'42"	3	457666,14	2212189,57
195	64°35'9"	2	457667,43	2212186,86
192	334°22'22"	3,01	457669,24	2212187,72
№ 191				
Кадастровый квартал:			56:19:1015001	
Кадастровый номер:			56:19:1015001:361	
Образуемый ЗУ:			56:19:1015001:361:ЗУ3	
Площадь кв.м.:			1847	
Правообладатель. Вид права:			Собственность Шубин А.Н.	
Разрешенное использование:			Код 6.1 Недропользование	
Назначение (сооружение):			Подъездной путь	
№ точки (сквозной)	Дирекционный угол	Расстояние, м	Координаты	
			X	Y
1328	27°17'23"	6,72	457692,04	2203857,28
1329	293°7'4"	1,86	457695,12	2203863,25
1330	304°4'38"	2,87	457693,41	2203863,98
1331	319°4'32"	2,89	457691,03	2203865,59
1332	334°19'23"	2,88	457689,14	2203867,77
1333	349°11'50"	2,88	457687,89	2203870,37
1334	4°22'6"	2,89	457687,35	2203873,20
1335	19°26'24"	2,88	457687,57	2203876,08
1336	28°49'7"	22,4	457688,53	2203878,80
1337	25°22'33"	10,13	457699,33	2203898,43
1338	47°26'55"	4,3	457703,67	2203907,58
1339	62°14'29"	2,15	457706,84	2203910,49
1340	74°35'23"	3,24	457708,74	2203911,49
1341	90°0'0"	3,91	457711,86	2203912,35
1342	106°29'15"	3,63	457715,77	2203912,35
1343	16°27'44"	12,03	457719,25	2203911,32
1147	16°38'42"	1,01	457722,66	2203922,86
1146	16°31'22"	9,95	457722,95	2203923,83
1344	286°32'31"	18,47	457725,78	2203933,37
1345	298°22'34"	5,66	457708,07	2203938,63
1346	207°59'35"	45,04	457703,09	2203941,32
1347	205°9'7"	21,76	457681,95	2203901,55
1348	222°12'53"	2,62	457672,70	2203881,85
1349	239°19'5"	3,49	457670,94	2203879,91
1350	256°32'48"	2,62	457667,94	2203878,13
1351	271°18'43"	2,62	457665,39	2203877,52
1352	286°21'54"	2,63	457662,77	2203877,58
1353	300°57'50"	2,62	457660,25	2203878,62
1354	202°44'13"	9,78	457658,00	2203879,67
1355	111°1'33"	21,13	457654,22	2203870,65
1356	107°44'20"	19	457673,94	2203863,07
1328	27°17'23"	6,72	457692,04	2203857,28
518	16°29'51"	2,99	457719,44	2203915,44
519	286°32'5"	2	457720,29	2203918,31
520	196°26'36"	3	457718,37	2203918,88
521	106°15'37"	2	457717,52	2203916,00
518	16°29'51"	2,99	457719,44	2203915,44
№ 192				
Кадастровый квартал:			56:23:0810001	
Кадастровый номер:				
Образуемый ЗУ:			56:23:0810001:ЗУ1	
Площадь кв.м.:			562	
Правообладатель. Вид права:			Земли неразграниченной государственной собственности	
Разрешенное использование:			Код 6.1 Недропользование	
Назначение (сооружение):			Подъездной путь	
№ точки (сквозной)	Дирекционный угол	Расстояние, м	Координаты	
			X	Y
1357	64°18'59"	18,9	484702,38	2259785,50
1358	281°38'46"	1,34	484719,41	2259793,69

1359	302°55'40"	2,5	484718,10	2259793,96
1360	327°5'41"	6,07	484716,00	2259795,32
1361	334°51'10"	13,01	484712,70	2259800,42
1362	335°29'29"	6,61	484707,17	2259812,20
1363	242°59'35"	1,74	484704,43	2259818,21
1364	243°9'30"	14,82	484702,88	2259817,42
1365	143°7'48"	0,45	484689,66	2259810,73
1366	153°9'52"	8,53	484689,93	2259810,37
1367	150°57'54"	5,71	484693,78	2259802,76
1368	156°6'25"	10,07	484696,55	2259797,77
1369	150°14'6"	3,53	484700,63	2259788,56
1357	64°18'59"	18,9	484702,38	2259785,50
1370	64°20'24"	22,93	484834,85	2259849,13
1371	333°51'45"	3	484855,52	2259859,06
137	332°56'58"	1,58	484854,20	2259861,75
136	244°7'38"	12,21	484853,48	2259863,16
1372	154°9'48"	1,06	484842,49	2259857,83
1373	244°15'58"	4,01	484842,95	2259856,88
1374	334°40'49"	1,03	484839,34	2259855,14
1375	243°12'17"	6,68	484838,90	2259856,07
1376	154°4'48"	4,37	484832,94	2259853,06
1370	64°20'24"	22,93	484834,85	2259849,13
№ 193				
Кадастровый квартал:			56:23:0810001	
Кадастровый номер:			56:23:0810001:28	
Образуемый ЗУ:			56:23:0810001:28:ЗУ2	
Площадь кв.м.:			3687	
Правообладатель. Вид права:			Собственность Пеннер И.Я.	
Разрешенное использование:			Код 6.1 Недропользование	
Назначение (сооружение):			Подъездной путь	
№ точки (сквозной)	Дирекционный угол	Расстояние, м	Координаты	
			X	Y
1377	241°53'26"	7,3	484055,41	2259500,16
1378	152°51'28"	1,78	484048,97	2259496,72
1379	60°19'57"	7,35	484049,78	2259495,14
1380	331°9'26"	1,58	484056,17	2259498,78
1377	241°53'26"	7,3	484055,41	2259500,16
1365	63°9'30"	14,82	484689,66	2259810,73
1364	62°59'35"	1,74	484702,88	2259817,42
1363	336°36'53"	0,81	484704,43	2259818,21
1381	324°7'32"	6,33	484704,11	2259818,95
1382	314°29'2"	6,28	484700,40	2259824,08
1383	304°43'44"	6,42	484695,92	2259828,48
1384	242°41'56"	21,24	484690,64	2259832,14
1385	242°41'19"	30,91	484671,77	2259822,40
1386	0°0'0"	0	484644,31	2259808,22
1386	63°28'13"	14,49	484644,31	2259808,22
1387	64°19'42"	9,46	484657,27	2259814,69
1388	77°7'30"	3,23	484665,80	2259818,79
1389	86°54'55"	3,34	484668,95	2259819,51
1390	97°30'0"	7,2	484672,29	2259819,69
1391	113°56'40"	3,23	484679,43	2259818,75
1392	122°8'40"	3,5	484682,38	2259817,44
1393	132°18'37"	3,16	484685,34	2259815,58
1394	143°56'51"	3,36	484687,68	2259813,45
1365	63°9'30"	14,82	484689,66	2259810,73
1395	333°48'32"	14,39	484861,87	2259846,15
1371	244°20'24"	22,93	484855,52	2259859,06
1370	153°59'48"	0,46	484834,85	2259849,13
1396	154°12'46"	0,99	484835,05	2259848,72

1397	164°49'43"	6	484835,48	2259847,83
1398	175°36'5"	3,91	484837,05	2259842,04
1399	183°29'9"	3,95	484837,35	2259838,14
1400	189°14'36"	4,73	484837,11	2259834,20
1401	204°16'28"	3,36	484836,35	2259829,53
1402	196°56'21"	2,06	484834,97	2259826,47
1403	154°58'18"	3	484834,37	2259824,50
1404	154°5'37"	0,78	484835,64	2259821,78
1405	244°40'49"	1,03	484835,98	2259821,08
1406	336°42'20"	0,78	484835,05	2259820,64
1407	244°46'38"	4,2	484834,74	2259821,36
1408	334°17'24"	1,5	484830,94	2259819,57
1409	249°34'23"	7,28	484830,29	2259820,92
1410	245°37'27"	11,82	484823,47	2259818,38
1411	244°38'3"	12,4	484812,70	2259813,50
1412	244°38'3"	55,14	484801,50	2259808,19
1413	235°26'44"	7,72	484751,68	2259784,57
1414	260°48'28"	4,88	484745,32	2259780,19
1415	292°1'43"	3,28	484740,50	2259779,41
1416	303°38'5"	2,87	484737,46	2259780,64
1417	325°31'30"	2,63	484735,07	2259782,23
1418	330°46'42"	3,67	484733,58	2259784,40
1419	340°34'22"	4,93	484731,79	2259787,60
1420	304°30'2"	3,73	484730,15	2259792,25
1421	254°46'10"	4,07	484727,08	2259794,36
1422	271°49'51"	2,19	484723,15	2259793,29
1423	282°1'8"	1,58	484720,96	2259793,36
1358	244°18'59"	18,9	484719,41	2259793,69
1357	150°10'48"	7,56	484702,38	2259785,50
1424	159°33'50"	6,16	484706,14	2259778,94
1425	167°40'15"	8,71	484708,29	2259773,17
1426	136°0'52"	7,59	484710,15	2259764,66
1427	76°13'11"	8,69	484715,42	2259759,20
1428	56°0'38"	4,78	484723,86	2259761,27
1429	78°23'55"	1,54	484727,82	2259763,94
1430	103°20'0"	4,94	484729,33	2259764,25
1431	93°47'30"	6,8	484734,14	2259763,11
1432	69°29'46"	12,88	484740,93	2259762,66
1433	64°48'13"	85,38	484752,99	2259767,17
1434	59°54'8"	6,24	484830,25	2259803,52
1435	49°53'57"	6,21	484835,65	2259806,65
1436	40°11'53"	6,17	484840,40	2259810,65
1437	31°27'38"	6,13	484844,38	2259815,36
1438	21°31'56"	6,32	484847,58	2259820,59
1439	12°7'16"	6,1	484849,90	2259826,47
1440	2°34'24"	2,67	484851,18	2259832,43
1441	18°22'48"	3,3	484851,30	2259835,10
1442	42°25'41"	2,99	484852,34	2259838,23
1443	64°41'31"	5,71	484854,36	2259840,44
1444	35°42'11"	4,03	484859,52	2259842,88
1395	333°48'32"	14,39	484861,87	2259846,15
5	334°43'3"	3	484716,78	2259771,09
6	244°50'41"	2	484715,50	2259773,80
7	154°43'3"	3	484713,69	2259772,95
8	64°50'41"	2	484714,97	2259770,24
5	334°43'3"	3	484716,78	2259771,09

№ 194

Кадастровый квартал:

56:19:0000000

Кадастровый номер:

56:19:0000000:2181

Образуемый ЗУ:

56:19:0000000:2181:ЗУ3

Площадь кв.м.:

7

Правообладатель. Вид права:

Долевая собственность Лощинин Ю.В., Лощинина Г.М.,

			Емельянов Д.А.; Аренда Емельян	
Разрешенное использование:			Код 6.1 Недропользование	
Назначение (сооружение):			Контрольно-измерительный пункт	
№ точки (сквозной)	Дирекционный угол	Расстояние, м	Координаты	
			X	Y
1445	102°5'41"	1	462935,85	2214773,11
1446	191°39'1"	0,99	462936,83	2214772,90
1447	281°32'5"	1	462936,63	2214771,93
1448	11°32'5"	1	462935,65	2214772,13
1445	102°5'41"	1	462935,85	2214773,11
1449	157°1'38"	1	463022,71	2215196,46
1450	246°48'5"	0,99	463023,10	2215195,54
1451	336°16'18"	0,99	463022,19	2215195,15
1452	66°30'5"	1	463021,79	2215196,06
1449	157°1'38"	1	463022,71	2215196,46
1453	180°0'0"	1	462834,33	2217153,83
1454	270°0'0"	1	462834,33	2217152,83
1455	0°0'0"	1	462833,33	2217152,83
1456	90°0'0"	1	462833,33	2217153,83
1453	180°0'0"	1	462834,33	2217153,83
1457	180°0'0"	1	462800,34	2218152,94
1458	270°0'0"	1	462800,34	2218151,94
1459	0°0'0"	1	462799,34	2218151,94
1460	90°0'0"	1	462799,34	2218152,94
1457	180°0'0"	1	462800,34	2218152,94
1461	180°0'0"	1	462780,59	2219152,61
1462	269°25'37"	1	462780,59	2219151,61
1463	0°0'0"	1	462779,59	2219151,60
1464	89°25'37"	1	462779,59	2219152,60
1461	180°0'0"	1	462780,59	2219152,61
1465	180°0'0"	1	462779,49	2219552,82
1466	270°0'0"	1	462779,49	2219551,82
1467	0°0'0"	1	462778,49	2219551,82
1468	90°0'0"	1	462778,49	2219552,82
1465	180°0'0"	1	462779,49	2219552,82
1469	180°0'0"	1	462778,95	2219752,61
1470	270°0'0"	1	462778,95	2219751,61
1471	0°0'0"	1	462777,95	2219751,61
1472	90°0'0"	1	462777,95	2219752,61
1469	180°0'0"	1	462778,95	2219752,61
№ 195				
Кадастровый квартал:			56:19:0000000	
Кадастровый номер:			56:19:0000000:2194	
Образуемый ЗУ:			56:19:0000000:2194:ЗУ2	
Площадь кв.м.:			2	
Правообладатель. Вид права:			Земли ОДС	
Разрешенное использование:			Код 6.1 Недропользование	
Назначение (сооружение):			Контрольно-измерительный пункт	
№ точки (сквозной)	Дирекционный угол	Расстояние, м	Координаты	
			X	Y
1473	99°50'28"	0,99	462854,73	2214288,51
1474	189°44'37"	1	462855,71	2214288,34
1475	280°18'17"	1,01	462855,54	2214287,35
1476	10°24'28"	1	462854,55	2214287,53
1473	99°50'28"	0,99	462854,73	2214288,51
1477	124°48'14"	1	462894,95	2214683,52

1478	214°48'14"	1	462895,77	2214682,95
1479	304°19'49"	0,99	462895,20	2214682,13
1480	34°28'45"	1,01	462894,38	2214682,69
1477	124°48'14"	1	462894,95	2214683,52
№ 196				
Кадастровый квартал:			56:19:0000000	
Кадастровый номер:			56:19:0000000:3101	
Образуемый ЗУ:			56:19:0000000:3101:ЗУ1	
Площадь кв.м.:			2	
Правообладатель. Вид права:			Аренда Емельянов Д.А.	
Разрешенное использование:			Код 6.1 Недропользование	
Назначение (сооружение):			Контрольно-измерительный пункт	
№ точки	Дирекционный	Расстояние,	Координаты	
(сквозной)	угол	м	X	Y
1481	99°16'21"	0,99	463056,87	2215477,79
1482	189°10'50"	1	463057,85	2215477,63
1483	279°16'21"	0,99	463057,69	2215476,64
1484	9°10'50"	1	463056,71	2215476,80
1481	99°16'21"	0,99	463056,87	2215477,79
1485	98°2'57"	1	463080,68	2215641,34
1486	188°2'57"	1	463081,67	2215641,20
1487	278°2'57"	1	463081,53	2215640,21
1488	8°2'57"	1	463080,54	2215640,35
1485	98°2'57"	1	463080,68	2215641,34
№ 197				
Кадастровый квартал:			56:19:0000000	
Кадастровый номер:			56:19:0000000:3483	
Образуемый ЗУ:			56:19:0000000:3483:ЗУ2	
Площадь кв.м.:			5	
Правообладатель. Вид права:			Собственность КФХ Бобылево	
Разрешенное использование:			Код 6.1 Недропользование	
Назначение (сооружение):			Контрольно-измерительный пункт	
№ точки	Дирекционный	Расстояние,	Координаты	
(сквозной)	угол	м	X	Y
1489	144°43'39"	1	462302,04	2196233,00
1490	234°43'39"	1	462302,62	2196232,18
1491	324°43'39"	1	462301,80	2196231,60
1492	54°43'39"	1	462301,22	2196232,42
1489	144°43'39"	1	462302,04	2196233,00
1493	168°27'55"	1	462050,83	2197194,82
1494	258°27'55"	1	462051,03	2197193,84
1495	348°27'55"	1	462050,05	2197193,64
1496	78°27'55"	1	462049,85	2197194,62
1493	168°27'55"	1	462050,83	2197194,82
1497	153°56'47"	1	461809,29	2198153,38
1498	243°56'47"	1	461809,73	2198152,48
1499	333°56'47"	1	461808,83	2198152,04
1500	63°56'47"	1	461808,39	2198152,94
1497	153°56'47"	1	461809,29	2198153,38
1501	170°49'10"	1	461562,74	2199118,61
1502	260°49'10"	1	461562,90	2199117,62
1503	350°49'10"	1	461561,91	2199117,46
1504	80°49'10"	1	461561,75	2199118,45
1501	170°49'10"	1	461562,74	2199118,61
1505	163°11'29"	1	461487,36	2200903,39
1506	253°11'29"	1	461487,65	2200902,43
1507	343°11'29"	1	461486,69	2200902,14
1508	73°11'29"	1	461486,40	2200903,10

1505	163°11'29"	1	461487,36	2200903,39
№ 198				
Кадастровый квартал:			56:19:0000000	
Кадастровый номер:			56:19:0000000:3424	
Образуемый ЗУ:			56:19:0000000:3424:ЗУ2	
Площадь кв.м.:			2	
Правообладатель. Вид права:			Аренда Антипов Г.Г.	
Разрешенное использование:			Код 6.1 Недропользование	
Назначение (сооружение):			Контрольно-измерительный пункт	
№ точки	Дирекционный	Расстояние,	Координаты	
(сквозной)	угол	м	X	Y
1509	118°6'23"	1	462775,30	2222137,75
1510	207°35'50"	0,99	462776,18	2222137,28
1511	297°19'56"	1	462775,72	2222136,40
1512	27°50'17"	1,01	462774,83	2222136,86
1509	118°6'23"	1	462775,30	2222137,75
1513	118°36'38"	1	462805,87	2222198,60
1514	208°53'12"	0,99	462806,75	2222198,12
1515	298°36'38"	1	462806,27	2222197,25
1516	28°53'12"	0,99	462805,39	2222197,73
1513	118°36'38"	1	462805,87	2222198,60
№ 199				
Кадастровый квартал:			56:19:0000000	
Кадастровый номер:			56:19:0000000:3572	
Образуемый ЗУ:			56:19:0000000:3572:ЗУ5	
Площадь кв.м.:			5	
Правообладатель. Вид права:			Аренда Емельянов Д.А.	
Разрешенное использование:			Код 6.1 Недропользование	
Назначение (сооружение):			Контрольно-измерительный пункт	
№ точки	Дирекционный	Расстояние,	Координаты	
(сквозной)	угол	м	X	Y
1517	125°36'16"	1	459168,10	2213179,83
1518	215°16'21"	1	459168,91	2213179,25
1519	305°36'16"	1	459168,33	2213178,43
1520	35°16'21"	1	459167,52	2213179,01
1517	125°36'16"	1	459168,10	2213179,83
1521	180°0'0"	1	459560,29	2213199,02
1522	270°0'0"	1	459560,29	2213198,02
1523	0°0'0"	1	459559,29	2213198,02
1524	90°0'0"	1	459559,29	2213199,02
1521	180°0'0"	1	459560,29	2213199,02
1525	180°0'0"	1	460559,17	2213245,08
1526	270°0'0"	1	460559,17	2213244,08
1527	0°0'0"	1	460558,17	2213244,08
1528	90°0'0"	1	460558,17	2213245,08
1525	180°0'0"	1	460559,17	2213245,08
1529	100°24'28"	1	462776,20	2213794,90
1530	189°50'28"	0,99	462777,18	2213794,72
1531	279°44'37"	1	462777,01	2213793,74
1532	10°18'17"	1,01	462776,02	2213793,91
1529	100°24'28"	1	462776,20	2213794,90
1533	145°11'46"	1	463104,89	2216220,60
1534	235°11'46"	1	463105,46	2216219,78
1535	325°11'46"	1	463104,64	2216219,21
1536	55°11'46"	1	463104,07	2216220,03
1533	145°11'46"	1	463104,89	2216220,60
№ 200				
Кадастровый квартал:			56:19:0000000	

Кадастровый номер:			56:19:0000000:3669	
Образуемый ЗУ:			56:19:0000000:3669:ЗУ1	
Площадь кв.м.:			3	
Правообладатель. Вид права:			Собственность Суседко А.Н.	
Разрешенное использование:			Код 6.1 Недропользование	
Назначение (сооружение):			Контрольно-измерительный пункт	
№ точки	Дирекционный	Расстояние,	Координаты	
(сквозной)	угол	м	X	Y
1537	176°31'54"	0,99	463191,60	2226063,98
1538	266°33'59"	1	463191,66	2226062,99
1539	356°31'54"	0,99	463190,66	2226062,93
1540	86°33'59"	1	463190,60	2226063,92
1537	176°31'54"	0,99	463191,60	2226063,98
1541	180°0'0"	1	463166,02	2227063,46
1542	270°0'0"	1	463166,02	2227062,46
1543	0°0'0"	1	463165,02	2227062,46
1544	90°0'0"	1	463165,02	2227063,46
1541	180°0'0"	1	463166,02	2227063,46
1545	99°10'50"	1	463124,54	2227553,96
1546	188°36'56"	1	463125,53	2227553,80
1547	279°10'50"	1	463125,38	2227552,81
1548	8°36'56"	1	463124,39	2227552,97
1545	99°10'50"	1	463124,54	2227553,96
№ 201				
Кадастровый квартал:			56:19:0000000	
Кадастровый номер:			56:19:0000000:3715	
Образуемый ЗУ:			56:19:0000000:3715:ЗУ2	
Площадь кв.м.:			2	
Правообладатель. Вид права:			Долевая собственность, Родиков О.Е.; ООО КФХ Статус	
Разрешенное использование:			Код 6.1 Недропользование	
Назначение (сооружение):			Контрольно-измерительный пункт	
№ точки	Дирекционный	Расстояние,	Координаты	
(сквозной)	угол	м	X	Y
1549	92°17'26"	1	463166,12	2228051,60
1550	182°51'45"	1	463167,12	2228051,56
1551	272°17'26"	1	463167,07	2228050,56
1552	2°51'45"	1	463166,07	2228050,60
1549	92°17'26"	1	463166,12	2228051,60
1553	180°0'0"	1	463157,54	2229051,51
1554	269°25'37"	1	463157,54	2229050,51
1555	0°0'0"	1	463156,54	2229050,50
1556	89°25'37"	1	463156,54	2229051,50
1553	180°0'0"	1	463157,54	2229051,51
№ 202				
Кадастровый квартал:			56:19:0000000	
Кадастровый номер:			56:19:0000000:4154	
Образуемый ЗУ:			56:19:0000000:4154:ЗУ1	
Площадь кв.м.:			2	
Правообладатель. Вид права:			Собственность ООО Агрофирма Сузановская	
Разрешенное использование:			Код 6.1 Недропользование	
Назначение (сооружение):			Контрольно-измерительный пункт	
№ точки	Дирекционный	Расстояние,	Координаты	
(сквозной)	угол	м	X	Y
1557	108°36'56"	1	458076,61	2203549,92
1558	198°4'20"	1	458077,56	2203549,60
1559	288°36'56"	1	458077,25	2203548,65
1560	18°4'20"	1	458076,30	2203548,97
1557	108°36'56"	1	458076,61	2203549,92
1561	108°36'56"	1	457652,20	2203677,94

1562	198°4'20"	1	457653,15	2203677,62
1563	288°36'56"	1	457652,84	2203676,67
1564	18°4'20"	1	457651,89	2203676,99
1561	108°36'56"	1	457652,20	2203677,94
№ 203				
Кадастровый квартал:			56:19:0000000	
Кадастровый номер:			56:19:0000000:670	
Образуемый ЗУ:			56:19:0000000:670:ЗУ1	
Площадь кв.м.:			2	
Правообладатель. Вид права:			Земли ОДС; Аренда ООО КФХ Статус	
Разрешенное использование:			Код 6.1 Недропользование	
Назначение (сооружение):			Контрольно-измерительный пункт	
№ точки	Дирекционный	Расстояние,	Координаты	
(сквозной)	угол	м	X	Y
1565	119°23'20"	1	462909,75	2222405,35
1566	208°53'12"	0,99	462910,62	2222404,86
1567	298°36'38"	1	462910,14	2222403,99
1568	29°6'35"	1,01	462909,26	2222404,47
1565	119°23'20"	1	462909,75	2222405,35
1569	97°28'51"	1	463051,99	2223082,90
1570	187°28'51"	1	463052,98	2223082,77
1571	277°28'51"	1	463052,85	2223081,78
1572	7°28'51"	1	463051,86	2223081,91
1569	97°28'51"	1	463051,99	2223082,90
№ 204				
Кадастровый квартал:			56:19:0000000	
Кадастровый номер:			56:19:0000000:683	
Образуемый ЗУ:			56:19:0000000:683:ЗУ1	
Площадь кв.м.:			3	
Правообладатель. Вид права:			Собственность Донцов Ю.П.	
Разрешенное использование:			Код 6.1 Недропользование	
Назначение (сооружение):			Контрольно-измерительный пункт	
№ точки	Дирекционный	Расстояние,	Координаты	
(сквозной)	угол	м	X	Y
1573	125°36'16"	1	456557,68	2211090,27
1574	215°36'16"	1	456558,49	2211089,69
1575	305°8'3"	0,99	456557,91	2211088,88
1576	35°16'21"	1	456557,10	2211089,45
1573	125°36'16"	1	456557,68	2211090,27
1577	106°58'32"	0,99	456608,02	2211164,35
1578	195°51'57"	0,99	456608,97	2211164,06
1579	285°33'16"	1,01	456608,70	2211163,11
1580	16°38'42"	1,01	456607,73	2211163,38
1577	106°58'32"	0,99	456608,02	2211164,35
1581	170°9'32"	0,99	456892,57	2211656,62
1582	260°15'23"	1	456892,74	2211655,64
1583	350°15'23"	1	456891,75	2211655,47
1584	80°49'10"	1	456891,58	2211656,46
1581	170°9'32"	0,99	456892,57	2211656,62
№ 205				
Кадастровый квартал:			56:19:0407001	
Кадастровый номер:			56:19:0407001:5	
Образуемый ЗУ:			56:19:0407001:5:ЗУ3	
Площадь кв.м.:			3	
Правообладатель. Вид права:			Сервитут ООО Газпромнефть-Оренбург	
Разрешенное использование:			Код 6.1 Недропользование	
Назначение (сооружение):			Контрольно-измерительный пункт	
№ точки	Дирекционный	Расстояние,	Координаты	
(сквозной)	угол	м	X	Y
1585	150°36'40"	1	470975,03	2237692,16

1586	240°36'40"	1	470975,52	2237691,29
1587	330°36'40"	1	470974,65	2237690,80
1588	60°36'40"	1	470974,16	2237691,67
1585	150°36'40"	1	470975,03	2237692,16
1589	107°21'14"	1,01	471043,00	2237903,39
1590	198°4'20"	1	471043,96	2237903,09
1591	287°31'32"	1	471043,65	2237902,14
1592	17°31'32"	1	471042,70	2237902,44
1589	107°21'14"	1,01	471043,00	2237903,39
1593	171°57'3"	1	471197,31	2238864,39
1594	261°57'3"	1	471197,45	2238863,40
1595	351°57'3"	1	471196,46	2238863,26
1596	81°57'3"	1	471196,32	2238864,25
1593	171°57'3"	1	471197,31	2238864,39
№ 206				
Кадастровый квартал:			56:19:1011001	
Кадастровый номер:			56:19:1011001:81	
Образуемый ЗУ:			56:19:1011001:81:ЗУ4	
Площадь кв.м.:			3	
Правообладатель. Вид права:			Аренда ООО Агрофирма Сузановская	
Разрешенное использование:			Код 6.1 Недропользование	
Назначение (сооружение):			Контрольно-измерительный пункт	
№ точки (сквозной)	Дирекционный угол	Расстояние, м	Координаты	
			X	Y
1597	145°11'46"	1	459552,19	2202464,33
1598	234°23'44"	1	459552,76	2202463,51
1599	324°43'39"	1	459551,95	2202462,93
1600	54°43'39"	1	459551,37	2202463,75
1597	145°11'46"	1	459552,19	2202464,33
1601	126°52'12"	1	459410,29	2202633,41
1602	217°19'32"	1,01	459411,09	2202632,81
1603	307°12'59"	0,99	459410,48	2202632,01
1604	36°52'12"	1	459409,69	2202632,61
1601	126°52'12"	1	459410,29	2202633,41
1605	127°40'25"	1	458603,35	2203229,69
1606	217°40'25"	1	458604,14	2203229,08
1607	307°40'25"	1	458603,53	2203228,29
1608	37°40'25"	1	458602,74	2203228,90
1605	127°40'25"	1	458603,35	2203229,69
№ 207				
Кадастровый квартал:			56:19:1011001	
Кадастровый номер:			56:19:1011001:85	
Образуемый ЗУ:			56:19:1011001:85:ЗУ1	
Площадь кв.м.:			2	
Правообладатель. Вид права:			Аренда Шубин А.Н.	
Разрешенное использование:			Код 6.1 Недропользование	
Назначение (сооружение):			Контрольно-измерительный пункт	
№ точки (сквозной)	Дирекционный угол	Расстояние, м	Координаты	
			X	Y
1609	145°11'46"	1	459748,13	2202168,75
1610	235°11'46"	1	459748,70	2202167,93
1611	324°51'57"	0,99	459747,88	2202167,36
1612	54°43'39"	1	459747,31	2202168,17
1609	145°11'46"	1	459748,13	2202168,75
1613	145°11'46"	1	459696,37	2202246,76
1614	235°11'46"	1	459696,94	2202245,94
1615	325°11'46"	1	459696,12	2202245,37
1616	55°11'46"	1	459695,55	2202246,19

1613	145°11'46"	1	459696,37	2202246,76
№ 208				
Кадастровый квартал:			56:19:1012001	
Кадастровый номер:			56:19:1012001:140	
Образуемый ЗУ:			56:19:1012001:140:ЗУ2	
Площадь кв.м.:			6	
Правообладатель. Вид права:			Аренда Плотников Е.Н.	
Разрешенное использование:			Код 6.1 Недропользование	
Назначение (сооружение):			Контрольно-измерительный пункт	
№ точки	Дирекционный	Расстояние,	Координаты	
(сквозной)	угол	м	X	Y
1617	148°32'35"	1	456955,12	2208504,48
1618	238°50'27"	1	456955,64	2208503,63
1619	328°32'35"	1	456954,78	2208503,11
1620	58°50'27"	1	456954,26	2208503,96
1617	148°32'35"	1	456955,12	2208504,48
1621	150°6'49"	1	456909,01	2208582,68
1622	240°6'49"	1	456909,51	2208581,81
1623	329°49'35"	0,99	456908,64	2208581,31
1624	59°37'15"	1,01	456908,14	2208582,17
1621	150°6'49"	1	456909,01	2208582,68
1625	149°19'52"	1	456760,12	2208835,01
1626	239°19'52"	1	456760,63	2208834,15
1627	329°19'52"	1	456759,77	2208833,64
1628	59°19'52"	1	456759,26	2208834,50
1625	149°19'52"	1	456760,12	2208835,01
1629	145°59'33"	1	456895,94	2208960,10
1630	235°59'33"	1	456896,50	2208959,27
1631	325°59'33"	1	456895,67	2208958,71
1632	55°59'33"	1	456895,11	2208959,54
1629	145°59'33"	1	456895,94	2208960,10
1633	149°37'15"	1,01	456607,48	2209581,74
1634	239°19'52"	1	456607,99	2209580,87
1635	329°37'15"	1,01	456607,13	2209580,36
1636	59°19'52"	1	456606,62	2209581,23
1633	149°37'15"	1,01	456607,48	2209581,74
1637	121°9'33"	1	456116,02	2210443,24
1638	211°56'41"	1	456116,88	2210442,72
1639	301°27'25"	1	456116,35	2210441,87
1640	31°27'25"	1	456115,50	2210442,39
1637	121°9'33"	1	456116,02	2210443,24
№ 209				
Кадастровый квартал:			56:19:1015001	
Кадастровый номер:			56:19:1015001:361	
Образуемый ЗУ:			56:19:1015001:361:ЗУ4	
Площадь кв.м.:			2	
Правообладатель. Вид права:			Собственность Шубин А.Н.	
Разрешенное использование:			Код 6.1 Недропользование	
Назначение (сооружение):			Контрольно-измерительный пункт	
№ точки	Дирекционный	Расстояние,	Координаты	
(сквозной)	угол	м	X	Y
1641	108°36'56"	1	457713,97	2203887,03
1642	198°4'20"	1	457714,92	2203886,71
1643	288°36'56"	1	457714,61	2203885,76
1644	18°4'20"	1	457713,66	2203886,08
1641	108°36'56"	1	457713,97	2203887,03
1645	130°32'21"	1	457776,88	2204161,80

1646	220°32'21"	1	457777,64	2204161,15
1647	310°32'21"	1	457776,99	2204160,39
1648	40°32'21"	1	457776,23	2204161,04
1645	130°32'21"	1	457776,88	2204161,80
№ 210				
Кадастровый квартал:			56:19:1211002	
Кадастровый номер:			56:19:1211002:26	
Образуемый ЗУ:			56:19:1211002:26:ЗУ2	
Площадь кв.м.:			2	
Правообладатель. Вид права:			Долевая собственность Мирошниченко К.Г., Мирошниченко О.Г.	
Разрешенное использование:			Код 6.1 Недропользование	
Назначение (сооружение):			Контрольно-измерительный пункт	
№ точки	Дирекционный	Расстояние,	Координаты	
(сквозной)	угол	м	X	Y
1649	180°0'0"	1	462777,81	2220152,81
1650	270°0'0"	1	462777,81	2220151,81
1651	0°0'0"	1	462776,81	2220151,81
1652	90°0'0"	1	462776,81	2220152,81
1649	180°0'0"	1	462777,81	2220152,81
1653	177°42'34"	1	462744,51	2221151,97
1654	267°42'34"	1	462744,55	2221150,97
1655	357°41'11"	0,99	462743,55	2221150,93
1656	87°8'15"	1	462743,51	2221151,92
1653	177°42'34"	1	462744,51	2221151,97
№ 211				
Кадастровый квартал:			56:19:1506001	
Кадастровый номер:			56:19:1506001:60	
Образуемый ЗУ:			56:19:1506001:60:ЗУ2	
Площадь кв.м.:			2	
Правообладатель. Вид права:			Земли ОДС; Аренда КФХ Бобылево	
Разрешенное использование:			Код 6.1 Недропользование	
Назначение (сооружение):			Контрольно-измерительный пункт	
№ точки	Дирекционный	Расстояние,	Координаты	
(сквозной)	угол	м	X	Y
1657	163°44'23"	1	463415,04	2185529,47
1658	254°26'44"	1,01	463415,32	2185528,51
1659	344°17'29"	1	463414,35	2185528,24
1660	74°17'29"	1	463414,08	2185529,20
1657	163°44'23"	1	463415,04	2185529,47
1661	102°5'41"	1	463300,33	2185811,84
1662	192°5'41"	1	463301,31	2185811,63
1663	282°39'9"	1	463301,10	2185810,65
1664	12°12'57"	0,99	463300,12	2185810,87
1661	102°5'41"	1	463300,33	2185811,84
№ 212				
Кадастровый квартал:			56:19:1506002	
Кадастровый номер:			56:19:1506002:458	
Образуемый ЗУ:			56:19:1506002:458:ЗУ4	
Площадь кв.м.:			4	
Правообладатель. Вид права:			Собственность Большакова Г.С.; Аренда АО Оренбургнефть	
Разрешенное использование:			Код 6.1 Недропользование	
Назначение (сооружение):			Контрольно-измерительный пункт	
№ точки	Дирекционный	Расстояние,	Координаты	
(сквозной)	угол	м	X	Y
1665	121°56'41"	1	463647,62	2185162,53
1666	211°56'41"	1	463648,47	2185162,00
1667	301°56'41"	1	463647,94	2185161,15
1668	31°56'41"	1	463647,09	2185161,68
1665	121°56'41"	1	463647,62	2185162,53

1669	132°58'9"	1	463914,20	2185195,92
1670	222°34'50"	1	463914,93	2185195,24
1671	312°58'9"	1	463914,25	2185194,50
1672	42°34'50"	1	463913,52	2185195,18
1669	132°58'9"	1	463914,20	2185195,92
1673	138°13'28"	1,01	463750,16	2185327,31
1674	228°39'8"	1	463750,83	2185326,56
1675	317°50'32"	1	463750,08	2185325,90
1676	48°13'28"	1,01	463749,41	2185326,64
1673	138°13'28"	1,01	463750,16	2185327,31
1677	164°17'29"	1	463480,90	2185549,18
1678	253°44'23"	1	463481,17	2185548,22
1679	344°17'29"	1	463480,21	2185547,94
1680	73°44'23"	1	463479,94	2185548,90
1677	164°17'29"	1	463480,90	2185549,18
№ 213				
Кадастровый квартал:			56:19:1506003	
Кадастровый номер:			56:19:1506003:101	
Образуемый ЗУ:			56:19:1506003:101:ЗУ1	
Площадь кв.м.:			4	
Правообладатель. Вид права:			Собственность КФХ Бобылево	
Разрешенное использование:			Код 6.1 Недропользование	
Назначение (сооружение):			Контрольно-измерительный пункт	
№ точки	Дирекционный	Расстояние,	Координаты	
(сквозной)	угол	м	X	Y
1681	91°43'6"	1	463376,64	2188719,32
1682	181°43'6"	1	463377,64	2188719,29
1683	271°43'6"	1	463377,61	2188718,29
1684	1°43'6"	1	463376,61	2188718,32
1681	91°43'6"	1	463376,64	2188719,32
1685	102°5'41"	1	463354,08	2189975,87
1686	192°5'41"	1	463355,06	2189975,66
1687	282°5'41"	1	463354,85	2189974,68
1688	12°5'41"	1	463353,87	2189974,89
1685	102°5'41"	1	463354,08	2189975,87
1689	102°5'41"	1	463513,37	2190696,82
1690	192°5'41"	1	463514,35	2190696,61
1691	282°5'41"	1	463514,14	2190695,63
1692	12°5'41"	1	463513,16	2190695,84
1689	102°5'41"	1	463513,37	2190696,82
1693	144°43'39"	1	463191,19	2194442,75
1694	234°43'39"	1	463191,77	2194441,93
1695	324°43'39"	1	463190,95	2194441,35
1696	54°43'39"	1	463190,37	2194442,17
1693	144°43'39"	1	463191,19	2194442,75
№ 214				
Кадастровый квартал:			56:23:0000000	
Кадастровый номер:			56:23:0000000:180	
Образуемый ЗУ:			56:23:0000000:180:ЗУ2	
Площадь кв.м.:			2	
Правообладатель. Вид права:			Земли ОДС	
Разрешенное использование:			Код 6.1 Недропользование	
Назначение (сооружение):			Контрольно-измерительный пункт	
№ точки	Дирекционный	Расстояние,	Координаты	
(сквозной)	угол	м	X	Y
1697	137°50'32"	1	481235,53	2257884,24
1698	227°25'10"	1	481236,20	2257883,50
1699	317°50'32"	1	481235,46	2257882,82

1700	47°25'10"	1	481234,79	2257883,56
1697	137°50'32"	1	481235,53	2257884,24
1701	137°50'32"	1	481962,26	2258570,30
1702	227°50'32"	1	481962,93	2258569,56
1703	317°50'32"	1	481962,19	2258568,89
1704	47°50'32"	1	481961,52	2258569,63
1701	137°50'32"	1	481962,26	2258570,30
№ 215				
Кадастровый квартал:			56:23:0000000	
Кадастровый номер:			56:23:0000000:220	
Образуемый ЗУ:			56:23:0000000:220:ЗУ5	
Площадь кв.м.:			2	
Правообладатель. Вид права:			Земли ОДС; Аренда, Стоногин А.В.	
Разрешенное использование:			Код 6.1 Недропользование	
Назначение (сооружение):			Контрольно-измерительный пункт	
№ точки	Дирекционный	Расстояние,	Координаты	
(сквозной)	угол	м	X	Y
1705	158°18'18"	1	479531,38	2257330,55
1706	248°11'55"	0,48	479531,75	2257329,62
1707	247°59'19"	0,51	479531,30	2257329,44
1708	337°46'30"	1	479530,83	2257329,25
1709	67°59'19"	0,51	479530,45	2257330,18
1710	68°37'46"	0,49	479530,92	2257330,37
1705	158°18'18"	1	479531,38	2257330,55
1711	158°5'29"	0,99	479588,78	2257353,67
1712	247°33'26"	1	479589,15	2257352,75
1713	337°46'30"	1	479588,23	2257352,37
1714	68°18'18"	1	479587,85	2257353,30
1711	158°5'29"	0,99	479588,78	2257353,67
№ 216				
Кадастровый квартал:			56:23:0000000	
Кадастровый номер:			56:23:0000000:4221	
Образуемый ЗУ:			56:23:0000000:4221:ЗУ2	
Площадь кв.м.:			3	
Правообладатель. Вид права:			Собственность Некрылова С.М.	
Разрешенное использование:			Код 6.1 Недропользование	
Назначение (сооружение):			Контрольно-измерительный пункт	
№ точки	Дирекционный	Расстояние,	Координаты	
(сквозной)	угол	м	X	Y
1715	129°17'22"	0,99	468602,36	2235767,39
1716	218°28'49"	1	468603,13	2235766,76
1717	308°55'39"	1	468602,51	2235765,98
1718	38°55'39"	1	468601,73	2235766,61
1715	129°17'22"	0,99	468602,36	2235767,39
1719	135°24'23"	1	468791,59	2236000,17
1720	225°24'23"	1	468792,29	2235999,46
1721	315°24'23"	1	468791,58	2235998,76
1722	45°24'23"	1	468790,88	2235999,47
1719	135°24'23"	1	468791,59	2236000,17
1723	137°50'32"	1	469287,47	2236494,15
1724	228°13'28"	1,01	469288,14	2236493,41
1725	318°39'8"	1	469287,39	2236492,74
1726	48°16'14"	0,99	469286,73	2236493,49
1723	137°50'32"	1	469287,47	2236494,15
№ 217				
Кадастровый квартал:			56:23:0000000	
Кадастровый номер:			56:23:0000000:4874	
Образуемый ЗУ:			56:23:0000000:4874:ЗУ2	
Площадь кв.м.:			2	

Правообладатель. Вид права:			Собственность МО Преторийский сельсовет Переволоцкого района; Аренда Колхоз им. Карла Маркса	
Разрешенное использование:			Код 6.1 Недропользование	
Назначение (сооружение):			Контрольно-измерительный пункт	
№ точки (сквозной)	Дирекционный угол	Расстояние, м	Координаты	
			X	Y
1727	146°28'10"	1	475605,92	2246563,69
1728	236°28'10"	1	475606,47	2246562,86
1729	326°28'10"	1	475605,64	2246562,31
1730	56°28'10"	1	475605,09	2246563,14
1727	146°28'10"	1	475605,92	2246563,69
1731	141°31'11"	1	475902,31	2247965,97
1732	231°52'29"	1	475902,93	2247965,19
1733	321°31'11"	1	475902,14	2247964,57
1734	51°52'29"	1	475901,52	2247965,35
1731	141°31'11"	1	475902,31	2247965,97
№ 218				
Кадастровый квартал:			56:23:0000000	
Кадастровый номер:			56:23:0000000:5172	
Образуемый ЗУ:			56:23:0000000:5172:ЗУ3	
Площадь кв.м.:			4	
Правообладатель. Вид права:			Долевая собственность Шелленберг Р.Р.; Шелленберг А.Р.; Шелленберг А.Д.; Шелленб	
Разрешенное использование:			Код 6.1 Недропользование	
Назначение (сооружение):			Контрольно-измерительный пункт	
№ точки (сквозной)	Дирекционный угол	Расстояние, м	Координаты	
			X	Y
1735	171°57'3"	1	475261,88	2251744,89
1736	261°57'3"	1	475262,02	2251743,90
1737	351°57'3"	1	475261,03	2251743,76
1738	81°57'3"	1	475260,89	2251744,75
1735	171°57'3"	1	475261,88	2251744,89
1739	172°31'9"	1	475111,66	2252733,69
1740	261°57'3"	1	475111,79	2252732,70
1741	351°57'3"	1	475110,80	2252732,56
1742	82°1'49"	1,01	475110,66	2252733,55
1739	172°31'9"	1	475111,66	2252733,69
1743	91°44'9"	0,99	475057,04	2253229,30
1744	181°43'6"	1	475058,03	2253229,27
1745	271°43'6"	1	475058,00	2253228,27
1746	2°17'26"	1	475057,00	2253228,30
1743	91°44'9"	0,99	475057,04	2253229,30
1747	92°18'49"	0,99	475076,79	2253728,83
1748	181°43'6"	1	475077,78	2253728,79
1749	272°17'26"	1	475077,75	2253727,79
1750	2°17'26"	1	475076,75	2253727,83
1747	92°18'49"	0,99	475076,79	2253728,83
№ 219				
Кадастровый квартал:			56:23:0000000	
Кадастровый номер:			56:23:0000000:5267	
Образуемый ЗУ:			56:23:0000000:5267:ЗУ2	
Площадь кв.м.:			2	
Правообладатель. Вид права:			Аренда Колхоз им. Карла Маркса	
Разрешенное использование:			Код 6.1 Недропользование	
Назначение (сооружение):			Контрольно-измерительный пункт	
№ точки (сквозной)	Дирекционный угол	Расстояние, м	Координаты	
			X	Y
1751	177°8'15"	1	475275,89	2248966,98
1752	267°8'15"	1	475275,94	2248965,98

1753	357°42'34"	1	475274,94	2248965,93
1754	87°6'31"	0,99	475274,90	2248966,93
1751	177°8'15"	1	475275,89	2248966,98
1755	98°2'57"	1	475358,84	2249764,18
1756	188°2'57"	1	475359,83	2249764,04
1757	278°2'57"	1	475359,69	2249763,05
1758	8°2'57"	1	475358,70	2249763,19
1755	98°2'57"	1	475358,84	2249764,18
№ 220				
Кадастровый квартал:			56:23:0000000	
Кадастровый номер:			56:23:0000000:6159	
Образуемый ЗУ:			56:23:0000000:6159:ЗУ2	
Площадь кв.м.:			3	
Правообладатель. Вид права:			56:23:0000000:6159	
Разрешенное использование:			Код 6.1 Недропользование	
Назначение (сооружение):			Контрольно-измерительный пункт	
№ точки	Дирекционный	Расстояние,	Координаты	
(сквозной)	угол	м	X	Y
1759	152°40'4"	1	484484,57	2259827,08
1760	242°40'4"	1	484485,03	2259826,19
1761	332°40'4"	1	484484,14	2259825,73
1762	62°40'4"	1	484483,68	2259826,62
1759	152°40'4"	1	484484,57	2259827,08
1763	152°40'4"	1	485282,08	2260136,36
1764	242°40'4"	1	485282,54	2260135,47
1765	332°40'4"	1	485281,65	2260135,01
1766	62°40'4"	1	485281,19	2260135,90
1763	152°40'4"	1	485282,08	2260136,36
1767	149°37'15"	1,01	485211,24	2260287,56
1768	240°6'49"	1	485211,75	2260286,69
1769	330°6'49"	1	485210,88	2260286,19
1770	59°49'35"	0,99	485210,38	2260287,06
1767	149°37'15"	1,01	485211,24	2260287,56
№ 221				
Кадастровый квартал:			56:23:1116002	
Кадастровый номер:			56:23:1116002:41	
Образуемый ЗУ:			56:23:1116002:41:ЗУ1	
Площадь кв.м.:			5	
Правообладатель. Вид права:			Собственность Дубровина Н.Е.	
Разрешенное использование:			Код 6.1 Недропользование	
Назначение (сооружение):			Контрольно-измерительный пункт	
№ точки	Дирекционный	Расстояние,	Координаты	
(сквозной)	угол	м	X	Y
1771	132°58'9"	1	475514,20	2254562,88
1772	222°34'50"	1	475514,93	2254562,20
1773	312°58'9"	1	475514,25	2254561,46
1774	42°34'50"	1	475513,52	2254562,14
1771	132°58'9"	1	475514,20	2254562,88
1775	141°52'29"	1	476227,13	2255262,28
1776	232°19'35"	1	476227,75	2255261,49
1777	321°31'11"	1	476226,96	2255260,88
1778	51°52'29"	1	476226,34	2255261,66
1775	141°52'29"	1	476227,13	2255262,28
1779	162°38'46"	1,01	477157,25	2255606,22
1780	253°11'29"	1	477157,55	2255605,26
1781	343°1'28"	0,99	477156,59	2255604,97
1782	72°28'28"	1	477156,30	2255605,92
1779	162°38'46"	1,01	477157,25	2255606,22

1783	163°11'29"	1	477640,96	2255751,61
1784	253°11'29"	1	477641,25	2255750,65
1785	343°1'28"	0,99	477640,29	2255750,36
1786	72°38'46"	1,01	477640,00	2255751,31
1783	163°11'29"	1	477640,96	2255751,61
1787	162°38'46"	1,01	477631,00	2255787,32
1788	253°11'29"	1	477631,30	2255786,36
1789	343°1'28"	0,99	477630,34	2255786,07
1790	72°28'28"	1	477630,05	2255787,02
1787	162°38'46"	1,01	477631,00	2255787,32
№ 222				
Кадастровый квартал:			56:23:0104001	
Кадастровый номер:			56:23:0104001:17	
Образуемый ЗУ:			56:23:0104001:17:ЗУ2	
Площадь кв.м.:			2	
Правообладатель. Вид права:			Аренда КХ Саликова В.В.	
Разрешенное использование:			Код 6.1 Недропользование	
Назначение (сооружение):			Контрольно-измерительный пункт	
№ точки	Дирекционный	Расстояние,	Координаты	
(сквозной)	угол	м	X	Y
1791	110°37'25"	0,99	473373,77	2240887,27
1792	200°25'20"	1	473374,70	2240886,92
1793	290°37'25"	0,99	473374,35	2240885,98
1794	20°25'20"	1	473373,42	2240886,33
1791	110°37'25"	0,99	473373,77	2240887,27
1795	98°2'57"	1	473508,56	2241674,92
1796	188°2'57"	1	473509,55	2241674,78
1797	278°2'57"	1	473509,41	2241673,79
1798	8°2'57"	1	473508,42	2241673,93
1795	98°2'57"	1	473508,56	2241674,92
№ 223				
Кадастровый квартал:			56:23:0104001	
Кадастровый номер:			56:23:0104001:47	
Образуемый ЗУ:			56:23:0104001:47:ЗУ2	
Площадь кв.м.:			8	
Правообладатель. Вид права:			Аренда КХ Саликова В.В.	
Разрешенное использование:			Код 6.1 Недропользование	
Назначение (сооружение):			Контрольно-измерительный пункт	
№ точки	Дирекционный	Расстояние,	Координаты	
(сквозной)	угол	м	X	Y
1799	146°28'10"	1	474985,44	2243881,51
1800	236°28'10"	1	474985,99	2243880,68
1801	326°28'10"	1	474985,16	2243880,13
1802	56°28'10"	1	474984,61	2243880,96
1799	146°28'10"	1	474985,44	2243881,51
1803	146°47'5"	1	475004,00	2243893,30
1804	236°28'10"	1	475004,55	2243892,46
1805	326°47'5"	1	475003,72	2243891,91
1806	56°28'10"	1	475003,17	2243892,75
1803	146°47'5"	1	475004,00	2243893,30
1807	146°47'5"	1	475014,61	2243900,00
1808	236°47'5"	1	475015,16	2243899,16
1809	327°15'53"	1	475014,32	2243898,61
1810	56°28'10"	1	475013,78	2243899,45
1807	146°47'5"	1	475014,61	2243900,00
1811	146°47'5"	1	475020,81	2243903,99
1812	237°15'53"	1	475021,36	2243903,15

1813	326°28'10"	1	475020,52	2243902,61
1814	56°47'5"	1	475019,97	2243903,44
1811	146°47'5"	1	475020,81	2243903,99
1815	146°57'7"	0,99	475029,32	2243909,33
1816	236°28'10"	1	475029,86	2243908,50
1817	326°28'10"	1	475029,03	2243907,95
1818	56°47'5"	1	475028,48	2243908,78
1815	146°57'7"	0,99	475029,32	2243909,33
1819	145°31'15"	1,01	475121,47	2244437,67
1820	235°59'33"	1	475122,04	2244436,84
1821	325°40'11"	0,99	475121,21	2244436,28
1822	55°11'46"	1	475120,65	2244437,10
1819	145°31'15"	1,01	475121,47	2244437,67
1823	142°19'35"	1	476163,97	2245734,38
1824	231°58'22"	0,99	476164,58	2245733,59
1825	321°31'11"	1	476163,80	2245732,98
1826	51°52'29"	1	476163,18	2245733,76
1823	142°19'35"	1	476163,97	2245734,38
1827	147°15'53"	1	475994,77	2245973,52
1828	236°57'7"	0,99	475995,31	2245972,68
1829	326°28'10"	1	475994,48	2245972,14
1830	56°47'5"	1	475993,93	2245972,97
1827	147°15'53"	1	475994,77	2245973,52
№ 224				
Кадастровый квартал:			56:23:0810001	
Кадастровый номер:			56:23:0810001:28	
Образуемый ЗУ:			56:23:0810001:28:ЗУ3	
Площадь кв.м.:			8	
Правообладатель. Вид права:			Собственность Пеннер И.Я.	
Разрешенное использование:			Код 6.1 Недропользование	
Назначение (сооружение):			Контрольно-измерительный пункт	
№ точки (сквозной)	Дирекционный угол	Расстояние, м	Координаты	
			X	Y
1831	152°24'10"	0,99	484867,93	2259839,26
1832	242°40'4"	1	484868,39	2259838,38
1833	332°40'4"	1	484867,50	2259837,92
1834	63°10'41"	1	484867,04	2259838,81
1831	152°24'10"	0,99	484867,93	2259839,26
1835	152°40'4"	1	485068,71	2259933,48
1836	242°40'4"	1	485069,17	2259932,59
1837	332°40'4"	1	485068,28	2259932,13
1838	62°40'4"	1	485067,82	2259933,02
1835	152°40'4"	1	485068,71	2259933,48
1839	152°40'4"	1	485077,93	2259937,76
1840	243°10'41"	1	485078,39	2259936,87
1841	332°40'4"	1	485077,50	2259936,42
1842	63°10'41"	1	485077,04	2259937,31
1839	152°40'4"	1	485077,93	2259937,76
1843	153°10'41"	1	485089,44	2259943,22
1844	242°54'59"	0,99	485089,89	2259942,33
1845	332°40'4"	1	485089,01	2259941,88
1846	63°10'41"	1	485088,55	2259942,77
1843	153°10'41"	1	485089,44	2259943,22
1847	152°40'4"	1	485120,05	2259957,58
1848	243°10'41"	1	485120,51	2259956,69

1849	332°40'4"	1	485119,62	2259956,24
1850	63°10'41"	1	485119,16	2259957,13
1847	152°40'4"	1	485120,05	2259957,58
1851	152°40'4"	1	485132,52	2259963,41
1852	243°10'41"	1	485132,98	2259962,52
1853	332°40'4"	1	485132,09	2259962,07
1854	63°10'41"	1	485131,63	2259962,96
1851	152°40'4"	1	485132,52	2259963,41
1855	152°40'4"	1	485150,76	2259971,97
1856	242°40'4"	1	485151,22	2259971,08
1857	332°40'4"	1	485150,33	2259970,62
1858	62°40'4"	1	485149,87	2259971,51
1855	152°40'4"	1	485150,76	2259971,97
1859	153°10'41"	1	485157,84	2259975,29
1860	242°40'4"	1	485158,29	2259974,40
1861	333°10'41"	1	485157,40	2259973,94
1862	62°40'4"	1	485156,95	2259974,83
1859	153°10'41"	1	485157,84	2259975,29
№ 225				
Кадастровый квартал:			56:23:0000000	
Кадастровый номер:			56:23:0000000:5832	
Образуемый ЗУ:			56:23:0000000:5832:ЗУ1	
Площадь кв.м.:			2	
Правообладатель. Вид права:			Собственность Пеннер Я.К.	
Разрешенное использование:			Код 6.1 Недропользование	
Назначение (сооружение):			Контрольно-измерительный пункт	
№ точки	Дирекционный	Расстояние,	Координаты	
(сквозной)	угол	м	X	Y
1863	157°33'26"	1	479649,98	2257378,33
1864	247°46'30"	1	479650,36	2257377,41
1865	338°18'18"	1	479649,43	2257377,03
1866	68°5'29"	0,99	479649,06	2257377,96
1863	157°33'26"	1	479649,98	2257378,33
1867	152°40'4"	1	483666,09	2259595,29
1868	242°40'4"	1	483666,55	2259594,40
1869	332°40'4"	1	483665,66	2259593,94
1870	62°40'4"	1	483665,20	2259594,83
1867	152°40'4"	1	483666,09	2259595,29
№ 226				
Кадастровый квартал:			56:23:0104001	
Кадастровый номер:			56:23:0104001:35	
Образуемый ЗУ:			56:23:0104001:35:ЗУ1	
Площадь кв.м.:			2	
Правообладатель. Вид права:			Аренда КХ Саликова В.В.	
Разрешенное использование:			Код 6.1 Недропользование	
Назначение (сооружение):			Контрольно-измерительный пункт	
№ точки	Дирекционный	Расстояние,	Координаты	
(сквозной)	угол	м	X	Y
1871	146°47'5"	1	474304,64	2243449,78
1872	236°47'5"	1	474305,19	2243448,94
1873	326°47'5"	1	474304,35	2243448,39
1874	56°47'5"	1	474303,80	2243449,23
1871	146°47'5"	1	474304,64	2243449,78
1875	146°28'10"	1	474823,43	2243778,75
1876	236°28'10"	1	474823,98	2243777,92
1877	326°47'5"	1	474823,15	2243777,37
1878	56°57'7"	0,99	474822,60	2243778,21
1875	146°28'10"	1	474823,43	2243778,75

№ 227				
Кадастровый квартал:		56:23:0207002		
Кадастровый номер:		56:23:0207002:27		
Образуемый ЗУ:		56:23:0207002:27:ЗУ3		
Площадь кв.м.:		3		
Правообладатель. Вид права:		Собственность Некрылов А.Г.		
Разрешенное использование:		Код 6.1 Недропользование		
Назначение (сооружение):		Контрольно-измерительный пункт		
№ точки (сквозной)	Дирекционный угол	Расстояние, м	Координаты	
			X	Y
1879	161°12'0"	0,99	466254,98	2234549,30
1880	251°23'4"	1	466255,30	2234548,36
1881	341°44'53"	0,99	466254,35	2234548,04
1882	71°12'0"	0,99	466254,04	2234548,98
1879	161°12'0"	0,99	466254,98	2234549,30
1883	162°38'46"	1,01	467195,36	2234889,30
1884	253°11'29"	1	467195,66	2234888,34
1885	343°11'29"	1	467194,70	2234888,05
1886	73°1'28"	0,99	467194,41	2234889,01
1883	162°38'46"	1,01	467195,36	2234889,30
1887	134°35'37"	1	468090,80	2235234,04
1888	225°0'0"	1	468091,51	2235233,34
1889	315°0'0"	1	468090,80	2235232,63
1890	45°24'23"	1	468090,09	2235233,34
1887	134°35'37"	1	468090,80	2235234,04
№ 228				
Кадастровый квартал:		56:23:1110001		
Кадастровый номер:		56:23:1110001:12		
Образуемый ЗУ:		56:23:1110001:12:ЗУ1		
Площадь кв.м.:		3		
Правообладатель. Вид права:		Аренда Колхоз им. Карла Маркса		
Разрешенное использование:		Код 6.1 Недропользование		
Назначение (сооружение):		Контрольно-измерительный пункт		
№ точки (сквозной)	Дирекционный угол	Расстояние, м	Координаты	
			X	Y
1891	121°56'41"	1	480144,51	2256744,40
1892	212°25'39"	1,01	480145,36	2256743,87
1893	302°44'7"	1	480144,82	2256743,02
1894	32°14'60"	0,99	480143,98	2256743,56
1891	121°56'41"	1	480144,51	2256744,40
1895	122°14'60"	0,99	480116,43	2256762,77
1896	212°14'60"	0,99	480117,27	2256762,24
1897	301°56'41"	1	480116,74	2256761,40
1898	32°44'7"	1	480115,89	2256761,93
1895	122°14'60"	0,99	480116,43	2256762,77
1899	137°25'10"	1	480536,07	2257169,57
1900	227°25'10"	1	480536,75	2257168,83
1901	317°25'10"	1	480536,01	2257168,15
1902	47°25'10"	1	480535,33	2257168,89
1899	137°25'10"	1	480536,07	2257169,57
№ 229				
Кадастровый квартал:		56:19:0000000		
Кадастровый номер:		56:19:0000000:2181		
Образуемый ЗУ:		56:19:0000000:2181:ЗУ4		
Площадь кв.м.:		15		
Правообладатель. Вид права:		Долевая собственность Лощинин Ю.В., Лощинина Г.М., Емельянов Д.А.; Аренда Емельян		
Разрешенное использование:		Код 6.1 Недропользование		
Назначение (сооружение):		Опознавательный знак		

№ точки (сквозной)	Дирекционный	Расстояние,	Координаты	
	угол	м	X	Y
1903	180°0'0"	1	462932,59	2214739,90
1904	270°0'0"	1	462932,59	2214738,90
1905	0°0'0"	1	462931,59	2214738,90
1906	90°0'0"	1	462931,59	2214739,90
1903	180°0'0"	1	462932,59	2214739,90
1907	180°0'0"	1	463015,84	2215190,92
1908	270°0'0"	1	463015,84	2215189,92
1909	0°0'0"	1	463014,84	2215189,92
1910	90°0'0"	1	463014,84	2215190,92
1907	180°0'0"	1	463015,84	2215190,92
1911	180°0'0"	1	463024,64	2215193,65
1912	270°0'0"	1	463024,64	2215192,65
1913	0°0'0"	1	463023,64	2215192,65
1914	90°0'0"	1	463023,64	2215193,65
1911	180°0'0"	1	463024,64	2215193,65
1915	180°0'0"	1	463034,08	2215197,84
1916	270°0'0"	1	463034,08	2215196,84
1917	0°0'0"	1	463033,08	2215196,84
1918	90°0'0"	1	463033,08	2215197,84
1915	180°0'0"	1	463034,08	2215197,84
1919	180°0'0"	1	463044,98	2215254,88
1920	270°0'0"	1	463044,98	2215253,88
1921	0°0'0"	1	463043,98	2215253,88
1922	90°0'0"	1	463043,98	2215254,88
1919	180°0'0"	1	463044,98	2215254,88
1923	180°0'0"	1	463050,95	2215305,78
1924	270°0'0"	1	463050,95	2215304,78
1925	0°0'0"	1	463049,95	2215304,78
1926	90°0'0"	1	463049,95	2215305,78
1923	180°0'0"	1	463050,95	2215305,78
1927	180°0'0"	1	463044,35	2215312,96
1928	270°0'0"	1	463044,35	2215311,96
1929	0°0'0"	1	463043,35	2215311,96
1930	90°0'0"	1	463043,35	2215312,96
1927	180°0'0"	1	463044,35	2215312,96
1931	134°59'60"	1	463036,20	2215319,80
1932	225°24'23"	1	463036,91	2215319,09
1933	314°59'60"	0,99	463036,20	2215318,39
1934	44°35'37"	1	463035,50	2215319,09
1931	134°59'60"	1	463036,20	2215319,80
1935	180°0'0"	1	462853,96	2216944,70
1936	270°0'0"	1	462853,96	2216943,70
1937	0°0'0"	1	462852,96	2216943,70
1938	90°0'0"	1	462852,96	2216944,70
1935	180°0'0"	1	462853,96	2216944,70
1939	180°0'0"	1	462836,98	2217153,75
1940	270°0'0"	1	462836,98	2217152,75
1941	0°0'0"	1	462835,98	2217152,75
1942	90°0'0"	1	462835,98	2217153,75
1939	180°0'0"	1	462836,98	2217153,75
1943	180°0'0"	1	462827,75	2217262,58

1944	270°0'0"	1	462827,75	2217261,58
1945	0°0'0"	1	462826,75	2217261,58
1946	90°0'0"	1	462826,75	2217262,58
1943	180°0'0"	1	462827,75	2217262,58
1947	180°0'0"	1	462810,98	2217687,39
1948	270°0'0"	1	462810,98	2217686,39
1949	0°0'0"	1	462809,98	2217686,39
1950	90°0'0"	1	462809,98	2217687,39
1947	180°0'0"	1	462810,98	2217687,39
1951	180°0'0"	1	462802,89	2218155,79
1952	270°0'0"	1	462802,89	2218154,79
1953	0°0'0"	1	462801,89	2218154,79
1954	90°0'0"	1	462801,89	2218155,79
1951	180°0'0"	1	462802,89	2218155,79
1955	180°0'0"	1	462783,72	2218899,14
1956	270°0'0"	1	462783,72	2218898,14
1957	0°0'0"	1	462782,72	2218898,14
1958	90°0'0"	1	462782,72	2218899,14
1955	180°0'0"	1	462783,72	2218899,14
1959	180°0'0"	1	462782,46	2219150,55
1960	270°0'0"	1	462782,46	2219149,55
1961	0°0'0"	1	462781,46	2219149,55
1962	90°0'0"	1	462781,46	2219150,55
1959	180°0'0"	1	462782,46	2219150,55

№ 230

Кадастровый квартал:	56:19:0000000
Кадастровый номер:	56:19:0000000:2194
Образуемый ЗУ:	56:19:0000000:2194:ЗУ1
Площадь кв.м.:	3
Правообладатель. Вид права:	Земли ОДС
Разрешенное использование:	Код 6.1 Недропользование
Назначение (сооружение):	Опознавательный знак

№ точки (сквозной)	Дирекционный угол	Расстояние, м	Координаты	
			X	Y
1963	180°0'0"	1	462858,79	2214287,62
1964	270°0'0"	1	462858,79	2214286,62
1965	0°0'0"	1	462857,79	2214286,62
1966	90°0'0"	1	462857,79	2214287,62
1963	180°0'0"	1	462858,79	2214287,62
1967	180°0'0"	1	462878,56	2214425,41
1968	270°0'0"	1	462878,56	2214424,41
1969	0°0'0"	1	462877,56	2214424,41
1970	90°0'0"	1	462877,56	2214425,41
1967	180°0'0"	1	462878,56	2214425,41
1971	180°0'0"	1	462885,42	2214660,85
1972	270°0'0"	1	462885,42	2214659,85
1973	0°0'0"	1	462884,42	2214659,85
1974	90°0'0"	1	462884,42	2214660,85
1971	180°0'0"	1	462885,42	2214660,85

№ 231

Кадастровый квартал:	56:19:0000000
Кадастровый номер:	56:19:0000000:223
Образуемый ЗУ:	56:19:0000000:223:ЗУ1
Площадь кв.м.:	2
Правообладатель. Вид права:	Земли ОДС; Аренда КФХ Бобылево
Разрешенное использование:	Код 6.1 Недропользование
Назначение (сооружение):	Опознавательный знак

№ точки (сквозной)	Дирекционный угол	Расстояние, м	Координаты	
			X	Y
1975	180°0'0"	1	462747,35	2195338,21
1976	270°0'0"	1	462747,35	2195337,21
1977	0°0'0"	1	462746,35	2195337,21
1978	90°0'0"	1	462746,35	2195338,21
1975	180°0'0"	1	462747,35	2195338,21
1979	126°52'12"	1	462037,97	2197535,57
1980	216°52'12"	1	462038,77	2197534,97
1981	306°52'12"	1	462038,17	2197534,17
1982	36°52'12"	1	462037,37	2197534,77
1979	126°52'12"	1	462037,97	2197535,57
№ 232				
Кадастровый квартал:			56:19:0000000	
Кадастровый номер:			56:19:0000000:2917	
Образуемый ЗУ:			56:19:0000000:2917:ЗУ2	
Площадь кв.м.:			4	
Правообладатель. Вид права:			Аренда ООО Агрофирма Сузановская	
Разрешенное использование:			Код 6.1 Недропользование	
Назначение (сооружение):			Опознавательный знак	
№ точки (сквозной)	Дирекционный угол	Расстояние, м	Координаты	
			X	Y
1983	180°0'0"	1	460994,36	2201827,13
1984	270°0'0"	1	460994,36	2201826,13
1985	0°0'0"	1	460993,36	2201826,13
1986	90°0'0"	1	460993,36	2201827,13
1983	180°0'0"	1	460994,36	2201827,13
1987	180°0'0"	1	460926,84	2201831,94
1988	270°0'0"	1	460926,84	2201830,94
1989	0°0'0"	1	460925,84	2201830,94
1990	90°0'0"	1	460925,84	2201831,94
1987	180°0'0"	1	460926,84	2201831,94
1991	180°0'0"	1	461003,15	2201835,25
1992	270°0'0"	1	461003,15	2201834,25
1993	0°0'0"	1	461002,15	2201834,25
1994	90°0'0"	1	461002,15	2201835,25
1991	180°0'0"	1	461003,15	2201835,25
1995	180°0'0"	1	460467,16	2201869,40
1996	270°0'0"	1	460467,16	2201868,40
1997	0°0'0"	1	460466,16	2201868,40
1998	90°0'0"	1	460466,16	2201869,40
1995	180°0'0"	1	460467,16	2201869,40
№ 233				
Кадастровый квартал:			56:19:0000000	
Кадастровый номер:			56:19:0000000:3424	
Образуемый ЗУ:			56:19:0000000:3424:ЗУ1	
Площадь кв.м.:			3	
Правообладатель. Вид права:			Аренда Антипов Г.Г.	
Разрешенное использование:			Код 6.1 Недропользование	
Назначение (сооружение):			Опознавательный знак	
№ точки (сквозной)	Дирекционный угол	Расстояние, м	Координаты	
			X	Y
1999	180°0'0"	1	462723,02	2221965,62
2000	270°0'0"	1	462723,02	2221964,62
2001	0°0'0"	1	462722,02	2221964,62
2002	90°0'0"	1	462722,02	2221965,62
1999	180°0'0"	1	462723,02	2221965,62
2003	180°0'0"	1	462719,87	2222021,19

2004	270°0'0"	1	462719,87	2222020,19
2005	0°0'0"	1	462718,87	2222020,19
2006	90°0'0"	1	462718,87	2222021,19
2003	180°0'0"	1	462719,87	2222021,19
2007	180°0'0"	1	462779,84	2222137,77
2008	270°0'0"	1	462779,84	2222136,77
2009	0°0'0"	1	462778,84	2222136,77
2010	90°0'0"	1	462778,84	2222137,77
2007	180°0'0"	1	462779,84	2222137,77
№ 234				
Кадастровый квартал:			56:19:0000000	
Кадастровый номер:			56:19:0000000:3483	
Образуемый ЗУ:			56:19:0000000:3483:ЗУ3	
Площадь кв.м.:			19	
Правообладатель. Вид права:			Собственность КФХ Бобылево	
Разрешенное использование:			Код 6.1 Недропользование	
Назначение (сооружение):			Опознавательный знак	
№ точки (сквозной)	Дирекционный угол	Расстояние, м	Координаты	
			X	Y
2011	126°52'12"	1	462304,31	2196235,35
2012	216°52'12"	1	462305,11	2196234,75
2013	306°52'12"	1	462304,51	2196233,95
2014	36°52'12"	1	462303,71	2196234,55
2011	126°52'12"	1	462304,31	2196235,35
2015	180°0'0"	1	462216,15	2196431,48
2016	270°0'0"	1	462216,15	2196430,48
2017	0°0'0"	1	462215,15	2196430,48
2018	90°0'0"	1	462215,15	2196431,48
2015	180°0'0"	1	462216,15	2196431,48
2019	174°13'56"	1	462181,16	2196528,64
2020	264°13'56"	1	462181,26	2196527,65
2021	353°39'35"	1	462180,27	2196527,55
2022	84°17'22"	1	462180,16	2196528,54
2019	174°13'56"	1	462181,16	2196528,64
2023	180°0'0"	1	462138,18	2196693,46
2024	270°0'0"	1	462138,18	2196692,46
2025	0°0'0"	1	462137,18	2196692,46
2026	90°0'0"	1	462137,18	2196693,46
2023	180°0'0"	1	462138,18	2196693,46
2027	180°0'0"	1	462054,50	2197195,00
2028	270°0'0"	1	462054,50	2197194,00
2029	0°0'0"	1	462053,50	2197194,00
2030	90°0'0"	1	462053,50	2197195,00
2027	180°0'0"	1	462054,50	2197195,00
2031	180°0'0"	1	462047,65	2197239,42
2032	270°0'0"	1	462047,65	2197238,42
2033	0°0'0"	1	462046,65	2197238,42
2034	90°0'0"	1	462046,65	2197239,42
2031	180°0'0"	1	462047,65	2197239,42
2035	180°0'0"	1	461959,28	2197799,48
2036	270°0'0"	1	461959,28	2197798,48
2037	0°0'0"	1	461958,28	2197798,48
2038	90°0'0"	1	461958,28	2197799,48
2035	180°0'0"	1	461959,28	2197799,48
2039	180°0'0"	1	461811,65	2198154,46

2040	270°0'0"	1	461811,65	2198153,46
2041	0°0'0"	1	461810,65	2198153,46
2042	90°0'0"	1	461810,65	2198154,46
2039	180°0'0"	1	461811,65	2198154,46
2043	180°0'0"	1	461781,45	2198228,68
2044	270°0'0"	1	461781,45	2198227,68
2045	0°0'0"	1	461780,45	2198227,68
2046	90°0'0"	1	461780,45	2198228,68
2043	180°0'0"	1	461781,45	2198228,68
2047	180°0'0"	1	461672,07	2198572,79
2048	270°0'0"	1	461672,07	2198571,79
2049	0°0'0"	1	461671,07	2198571,79
2050	90°0'0"	1	461671,07	2198572,79
2047	180°0'0"	1	461672,07	2198572,79
2051	180°0'0"	1	461585,57	2198906,71
2052	270°0'0"	1	461585,57	2198905,71
2053	0°0'0"	1	461584,57	2198905,71
2054	90°0'0"	1	461584,57	2198906,71
2051	180°0'0"	1	461585,57	2198906,71
2055	180°0'0"	1	461564,83	2199121,31
2056	270°0'0"	1	461564,83	2199120,31
2057	0°0'0"	1	461563,83	2199120,31
2058	90°0'0"	1	461563,83	2199121,31
2055	180°0'0"	1	461564,83	2199121,31
2059	180°0'0"	1	461560,00	2199145,06
2060	270°0'0"	1	461560,00	2199144,06
2061	0°0'0"	1	461559,00	2199144,06
2062	90°0'0"	1	461559,00	2199145,06
2059	180°0'0"	1	461560,00	2199145,06
2063	126°52'12"	1	461474,09	2199178,03
2064	216°52'12"	1	461474,89	2199177,43
2065	306°52'12"	1	461474,29	2199176,63
2066	36°52'12"	1	461473,49	2199177,23
2063	126°52'12"	1	461474,09	2199178,03
2067	180°0'0"	1	461538,73	2200749,67
2068	270°0'0"	1	461538,73	2200748,67
2069	0°0'0"	1	461537,73	2200748,67
2070	90°0'0"	1	461537,73	2200749,67
2067	180°0'0"	1	461538,73	2200749,67
2071	180°0'0"	1	461484,58	2200920,39
2072	270°0'0"	1	461484,58	2200919,39
2073	0°0'0"	1	461483,58	2200919,39
2074	90°0'0"	1	461483,58	2200920,39
2071	180°0'0"	1	461484,58	2200920,39
2075	180°0'0"	1	461306,01	2201482,12
2076	270°0'0"	1	461306,01	2201481,12
2077	0°0'0"	1	461305,01	2201481,12
2078	90°0'0"	1	461305,01	2201482,12
2075	180°0'0"	1	461306,01	2201482,12
2079	180°0'0"	1	461048,75	2201827,38
2080	270°0'0"	1	461048,75	2201826,38
2081	0°0'0"	1	461047,75	2201826,38
2082	90°0'0"	1	461047,75	2201827,38

2079	180°0'0"	1	461048,75	2201827,38
2083	180°0'0"	1	461026,21	2201853,32
2084	270°0'0"	1	461026,21	2201852,32
2085	0°0'0"	1	461025,21	2201852,32
2086	90°0'0"	1	461025,21	2201853,32
2083	180°0'0"	1	461026,21	2201853,32
№ 235				
Кадастровый квартал:			56:19:0000000	
Кадастровый номер:			56:19:0000000:3572	
Образуемый ЗУ:			56:19:0000000:3572:ЗУ6	
Площадь кв.м.:			7	
Правообладатель. Вид права:			Аренда Емельянов Д.А.	
Разрешенное использование:			Код 6.1 Недропользование	
Назначение (сооружение):			Опознавательный знак	
№ точки (сквозной)	Дирекционный угол	Расстояние, м	Координаты	
			X	Y
2087	180°0'0"	1	459170,56	2213179,67
2088	270°0'0"	1	459170,56	2213178,67
2089	0°0'0"	1	459169,56	2213178,67
2090	90°0'0"	1	459169,56	2213179,67
2087	180°0'0"	1	459170,56	2213179,67
2091	180°0'0"	1	459561,12	2213197,48
2092	270°0'0"	1	459561,12	2213196,48
2093	0°0'0"	1	459560,12	2213196,48
2094	90°0'0"	1	459560,12	2213197,48
2091	180°0'0"	1	459561,12	2213197,48
2095	180°0'0"	1	460560,97	2213243,57
2096	270°0'0"	1	460560,97	2213242,57
2097	0°0'0"	1	460559,97	2213242,57
2098	90°0'0"	1	460559,97	2213243,57
2095	180°0'0"	1	460560,97	2213243,57
2099	180°0'0"	1	463158,63	2216103,25
2100	270°0'0"	1	463158,63	2216102,25
2101	0°0'0"	1	463157,63	2216102,25
2102	90°0'0"	1	463157,63	2216103,25
2099	180°0'0"	1	463158,63	2216103,25
2103	180°0'0"	1	463155,10	2216154,35
2104	270°0'0"	1	463155,10	2216153,35
2105	0°0'0"	1	463154,10	2216153,35
2106	90°0'0"	1	463154,10	2216154,35
2103	180°0'0"	1	463155,10	2216154,35
2107	180°0'0"	1	463040,88	2216318,56
2108	270°0'0"	1	463040,88	2216317,56
2109	0°0'0"	1	463039,88	2216317,56
2110	90°0'0"	1	463039,88	2216318,56
2107	180°0'0"	1	463040,88	2216318,56
2111	180°0'0"	1	462929,24	2216458,03
2112	270°0'0"	1	462929,24	2216457,03
2113	0°0'0"	1	462928,24	2216457,03
2114	90°0'0"	1	462928,24	2216458,03
2111	180°0'0"	1	462929,24	2216458,03
№ 236				
Кадастровый квартал:			56:19:0000000	
Кадастровый номер:			56:19:0000000:3650	
Образуемый ЗУ:			56:19:0000000:3650:ЗУ1	
Площадь кв.м.:			2	

Правообладатель. Вид права:			РФ, Федеральное казенное учреждение "Федеральное управление автомобильных дорог" "Приуралье" Федерального дорожного агентства	
Разрешенное использование:			Код 6.1 Недропользование	
Назначение (сооружение):			Опознавательный знак (сервитут)	
№ точки	Дирекционный	Расстояние,	Координаты	
(сквозной)	угол	м	X	Y
2115	180°0'0"	1	457245,92	2211903,84
2116	270°0'0"	0,97	457245,92	2211902,84
2117	270°0'0"	0,03	457244,95	2211902,84
2118	0°0'0"	0,07	457244,92	2211902,84
2119	0°0'0"	0,93	457244,92	2211902,91
2120	90°0'0"	1	457244,92	2211903,84
2115	180°0'0"	1	457245,92	2211903,84
2121	159°22'35"	0,99	457156,37	2212020,53
2122	248°57'45"	0,7	457156,72	2212019,60
2123	250°20'46"	0,3	457156,07	2212019,35
2124	338°42'10"	0,63	457155,79	2212019,25
2125	340°33'36"	0,36	457155,56	2212019,84
2126	69°22'35"	0,99	457155,44	2212020,18
2121	159°22'35"	0,99	457156,37	2212020,53
№ 237				
Кадастровый квартал:			56:19:0000000	
Кадастровый номер:			56:19:0000000:3654	
Образуемый ЗУ:			56:19:0000000:3654:ЗУ1	
Площадь кв.м.:			2	
Правообладатель. Вид права:			ООО Газпромнефть-Оренбург	
Разрешенное использование:			Код 6.1 Недропользование	
Назначение (сооружение):			Опознавательный знак	
№ точки	Дирекционный	Расстояние,	Координаты	
(сквозной)	угол	м	X	Y
2127	180°0'0"	1	462812,29	2222203,03
2128	270°0'0"	1	462812,29	2222202,03
2129	0°0'0"	1	462811,29	2222202,03
2130	90°0'0"	1	462811,29	2222203,03
2127	180°0'0"	1	462812,29	2222203,03
2131	180°0'0"	1	462737,91	2222232,97
2132	270°0'0"	1	462737,91	2222231,97
2133	0°0'0"	1	462736,91	2222231,97
2134	90°0'0"	1	462736,91	2222232,97
2131	180°0'0"	1	462737,91	2222232,97
№ 238				
Кадастровый квартал:			56:19:0000000	
Кадастровый номер:			56:19:0000000:3669	
Образуемый ЗУ:			56:19:0000000:3669:ЗУ2	
Площадь кв.м.:			7	
Правообладатель. Вид права:			Собственность Суседко А.Н.	
Разрешенное использование:			Код 6.1 Недропользование	
Назначение (сооружение):			Опознавательный знак	
№ точки	Дирекционный	Расстояние,	Координаты	
(сквозной)	угол	м	X	Y
2135	180°0'0"	1	463197,61	2226006,08
2136	270°0'0"	1	463197,61	2226005,08
2137	0°0'0"	1	463196,61	2226005,08
2138	90°0'0"	1	463196,61	2226006,08
2135	180°0'0"	1	463197,61	2226006,08
2139	180°0'0"	1	463193,05	2226064,34
2140	270°0'0"	1	463193,05	2226063,34
2141	0°0'0"	1	463192,05	2226063,34
2142	90°0'0"	1	463192,05	2226064,34

2139	180°0'0"	1	463193,05	2226064,34
2143	180°0'0"	1	463183,77	2226231,93
2144	270°0'0"	1	463183,77	2226230,93
2145	0°0'0"	1	463182,77	2226230,93
2146	90°0'0"	1	463182,77	2226231,93
2143	180°0'0"	1	463183,77	2226231,93
2147	180°0'0"	1	463167,99	2227064,31
2148	270°0'0"	1	463167,99	2227063,31
2149	0°0'0"	1	463166,99	2227063,31
2150	90°0'0"	1	463166,99	2227064,31
2147	180°0'0"	1	463167,99	2227064,31
2151	180°0'0"	1	463162,43	2227273,99
2152	270°0'0"	1	463162,43	2227272,99
2153	0°0'0"	1	463161,43	2227272,99
2154	90°0'0"	1	463161,43	2227273,99
2151	180°0'0"	1	463162,43	2227273,99
2155	180°0'0"	1	463153,26	2227354,25
2156	270°0'0"	1	463153,26	2227353,25
2157	0°0'0"	1	463152,26	2227353,25
2158	90°0'0"	1	463152,26	2227354,25
2155	180°0'0"	1	463153,26	2227354,25
2159	180°0'0"	1	463113,52	2227452,80
2160	270°0'0"	1	463113,52	2227451,80
2161	0°0'0"	1	463112,52	2227451,80
2162	90°0'0"	1	463112,52	2227452,80
2159	180°0'0"	1	463113,52	2227452,80
№ 239				
Кадастровый квартал:			56:19:0000000	
Кадастровый номер:			56:19:0000000:3715	
Образуемый ЗУ:			56:19:0000000:3715:ЗУ1	
Площадь кв.м.:			6	
Правообладатель. Вид права:			Долевая собственность, Родиков О.Е.; ООО КФХ Статус	
Разрешенное использование:			Код 6.1 Недропользование	
Назначение (сооружение):			Опознавательный знак	
№ точки (сквозной)	Дирекционный угол	Расстояние, м	Координаты	
			X	Y
2163	180°0'0"	1	463198,50	2224590,80
2164	270°0'0"	1	463198,50	2224589,80
2165	0°0'0"	1	463197,50	2224589,80
2166	90°0'0"	1	463197,50	2224590,80
2163	180°0'0"	1	463198,50	2224590,80
2167	180°0'0"	1	463159,97	2227797,51
2168	270°0'0"	1	463159,97	2227796,51
2169	0°0'0"	1	463158,97	2227796,51
2170	90°0'0"	1	463158,97	2227797,51
2167	180°0'0"	1	463159,97	2227797,51
2171	180°0'0"	1	463168,56	2228052,90
2172	270°0'0"	1	463168,56	2228051,90
2173	0°0'0"	1	463167,56	2228051,90
2174	90°0'0"	1	463167,56	2228052,90
2171	180°0'0"	1	463168,56	2228052,90
2175	135°24'23"	1	463169,43	2228086,49
2176	224°59'60"	0,99	463170,13	2228085,78
2177	314°35'37"	1	463169,43	2228085,08
2178	45°0'0"	1	463168,72	2228085,78

2175	135°24'23"	1	463169,43	2228086,49
2179	180°0'0"	1	463159,18	2229052,82
2180	270°0'0"	1	463159,18	2229051,82
2181	0°0'0"	1	463158,18	2229051,82
2182	90°0'0"	1	463158,18	2229052,82
2179	180°0'0"	1	463159,18	2229052,82
2183	180°0'0"	1	463155,88	2229321,69
2184	270°0'0"	1	463155,88	2229320,69
2185	0°0'0"	1	463154,88	2229320,69
2186	90°0'0"	1	463154,88	2229321,69
2183	180°0'0"	1	463155,88	2229321,69
№ 240				
Кадастровый квартал:			56:19:0000000	
Кадастровый номер:			56:19:0000000:3789	
Образуемый ЗУ:			56:19:0000000:3789:ЗУ1	
Площадь кв.м.:			2	
Правообладатель. Вид права:			Земли неразграниченной государственной собственности	
Разрешенное использование:			Код 6.1 Недропользование	
Назначение (сооружение):			Опознавательный знак	
№ точки	Дирекционный	Расстояние,	Координаты	
(сквозной)	угол	м	X	Y
2187	180°0'0"	1	463136,85	2229617,70
2188	270°0'0"	1	463136,85	2229616,70
2189	0°0'0"	1	463135,85	2229616,70
2190	90°0'0"	1	463135,85	2229617,70
2187	180°0'0"	1	463136,85	2229617,70
2191	180°0'0"	1	463133,34	2229757,30
2192	270°0'0"	1	463133,34	2229756,30
2193	0°0'0"	1	463132,34	2229756,30
2194	90°0'0"	1	463132,34	2229757,30
2191	180°0'0"	1	463133,34	2229757,30
№ 241				
Кадастровый квартал:			56:19:0000000	
Кадастровый номер:			56:19:0000000:3795	
Образуемый ЗУ:			56:19:0000000:3795:ЗУ1	
Площадь кв.м.:			4	
Правообладатель. Вид права:			Собственность Козачков В.И.	
Разрешенное использование:			Код 6.1 Недропользование	
Назначение (сооружение):			Опознавательный знак	
№ точки	Дирекционный	Расстояние,	Координаты	
(сквозной)	угол	м	X	Y
2195	180°0'0"	1	465084,06	2232188,66
2196	270°0'0"	1	465084,06	2232187,66
2197	0°0'0"	1	465083,06	2232187,66
2198	90°0'0"	1	465083,06	2232188,66
2195	180°0'0"	1	465084,06	2232188,66
2199	180°0'0"	1	465123,11	2232380,36
2200	270°0'0"	1	465123,11	2232379,36
2201	0°0'0"	1	465122,11	2232379,36
2202	90°0'0"	1	465122,11	2232380,36
2199	180°0'0"	1	465123,11	2232380,36
2203	180°0'0"	1	465150,42	2232566,19
2204	270°0'0"	1	465150,42	2232565,19
2205	0°0'0"	1	465149,42	2232565,19
2206	90°0'0"	1	465149,42	2232566,19
2203	180°0'0"	1	465150,42	2232566,19
2207	180°0'0"	1	465146,33	2232743,16

2208	270°0'0"	1	465146,33	2232742,16
2209	0°0'0"	1	465145,33	2232742,16
2210	90°0'0"	1	465145,33	2232743,16
2207	180°0'0"	1	465146,33	2232743,16
№ 242				
Кадастровый квартал:			56:19:0000000	
Кадастровый номер:			56:19:0000000:4154	
Образуемый ЗУ:			56:19:0000000:4154:ЗУ2	
Площадь кв.м.:			3	
Правообладатель. Вид права:			Собственность ООО Агрофирма Сузановская	
Разрешенное использование:			Код 6.1 Недропользование	
Назначение (сооружение):			Опознавательный знак	
№ точки	Дирекционный	Расстояние,	Координаты	
(сквозной)	угол	м	X	Y
2211	180°0'0"	1	460108,04	2201940,95
2212	270°0'0"	1	460108,04	2201939,95
2213	0°0'0"	1	460107,04	2201939,95
2214	90°0'0"	1	460107,04	2201940,95
2211	180°0'0"	1	460108,04	2201940,95
2215	180°0'0"	1	457717,01	2203661,15
2216	270°0'0"	1	457717,01	2203660,15
2217	0°0'0"	1	457716,01	2203660,15
2218	90°0'0"	1	457716,01	2203661,15
2215	180°0'0"	1	457717,01	2203661,15
2219	180°0'0"	1	457653,93	2203676,42
2220	270°0'0"	1	457653,93	2203675,42
2221	0°0'0"	1	457652,93	2203675,42
2222	90°0'0"	1	457652,93	2203676,42
2219	180°0'0"	1	457653,93	2203676,42
№ 243				
Кадастровый квартал:			56:19:0000000	
Кадастровый номер:			56:19:0000000:4200	
Образуемый ЗУ:			56:19:0000000:4200:ЗУ1	
Площадь кв.м.:			2	
Правообладатель. Вид права:			Собственность Шубин А.Н.	
Разрешенное использование:			Код 6.1 Недропользование	
Назначение (сооружение):			Опознавательный знак	
№ точки	Дирекционный	Расстояние,	Координаты	
(сквозной)	угол	м	X	Y
2223	126°52'12"	1	462594,87	2195611,14
2224	216°52'12"	1	462595,67	2195610,54
2225	306°52'12"	1	462595,07	2195609,74
2226	36°52'12"	1	462594,27	2195610,34
2223	126°52'12"	1	462594,87	2195611,14
2227	126°52'12"	1	462498,98	2195806,55
2228	216°52'12"	1	462499,78	2195805,95
2229	306°52'12"	1	462499,18	2195805,15
2230	36°52'12"	1	462498,38	2195805,75
2227	126°52'12"	1	462498,98	2195806,55
№ 244				
Кадастровый квартал:			56:19:0000000	
Кадастровый номер:			56:19:0000000:670	
Образуемый ЗУ:			56:19:0000000:670:ЗУ2	
Площадь кв.м.:			4	
Правообладатель. Вид права:			Земли ОДС; Аренда ООО КФХ Статус	
Разрешенное использование:			Код 6.1 Недропользование	
Назначение (сооружение):			Опознавательный знак	
№ точки	Дирекционный	Расстояние,	Координаты	
(сквозной)	угол	м	X	Y
2231	180°0'0"	1	462911,53	2222238,08

2232	270°0'0"	1	462911,53	2222237,08
2233	0°0'0"	1	462910,53	2222237,08
2234	90°0'0"	1	462910,53	2222238,08
2231	180°0'0"	1	462911,53	2222238,08
2235	180°0'0"	1	462994,16	2222568,95
2236	270°0'0"	1	462994,16	2222567,95
2237	0°0'0"	1	462993,16	2222567,95
2238	90°0'0"	1	462993,16	2222568,95
2235	180°0'0"	1	462994,16	2222568,95
2239	180°0'0"	1	463054,81	2223083,04
2240	270°0'0"	1	463054,81	2223082,04
2241	0°0'0"	1	463053,81	2223082,04
2242	90°0'0"	1	463053,81	2223083,04
2239	180°0'0"	1	463054,81	2223083,04
2243	180°0'0"	1	463086,26	2223352,17
2244	270°0'0"	1	463086,26	2223351,17
2245	0°0'0"	1	463085,26	2223351,17
2246	90°0'0"	1	463085,26	2223352,17
2243	180°0'0"	1	463086,26	2223352,17
№ 245				
Кадастровый квартал:			56:19:0000000	
Кадастровый номер:			56:19:0000000:683	
Образуемый ЗУ:			56:19:0000000:683:ЗУ2	
Площадь кв.м.:			3	
Правообладатель. Вид права:			Собственность Донцов Ю.П.	
Разрешенное использование:			Код 6.1 Недропользование	
Назначение (сооружение):			Опознавательный знак	
№ точки	Дирекционный	Расстояние,	Координаты	
(сквозной)	угол	м	X	Y
2247	180°0'0"	1	456835,07	2211616,09
2248	270°0'0"	1	456835,07	2211615,09
2249	0°0'0"	1	456834,07	2211615,09
2250	90°0'0"	1	456834,07	2211616,09
2247	180°0'0"	1	456835,07	2211616,09
2251	180°0'0"	1	456952,10	2211635,83
2252	270°0'0"	1	456952,10	2211634,83
2253	0°0'0"	1	456951,10	2211634,83
2254	90°0'0"	1	456951,10	2211635,83
2251	180°0'0"	1	456952,10	2211635,83
2255	180°0'0"	1	456893,66	2211659,16
2256	270°0'0"	1	456893,66	2211658,16
2257	0°0'0"	1	456892,66	2211658,16
2258	90°0'0"	1	456892,66	2211659,16
2255	180°0'0"	1	456893,66	2211659,16
№ 246				
Кадастровый квартал:			56:19:0407001	
Кадастровый номер:			56:19:0407001:5	
Образуемый ЗУ:			56:19:0407001:5:ЗУ4	
Площадь кв.м.:			8	
Правообладатель. Вид права:			Сервитут ООО Газпромнефть-Оренбург	
Разрешенное использование:			Код 6.1 Недропользование	
Назначение (сооружение):			Опознавательный знак	
№ точки	Дирекционный	Расстояние,	Координаты	
(сквозной)	угол	м	X	Y
2259	180°0'0"	1	470983,28	2237694,10
2260	270°0'0"	1	470983,28	2237693,10
2261	0°0'0"	1	470982,28	2237693,10
2262	90°0'0"	1	470982,28	2237694,10

2259	180°0'0"	1	470983,28	2237694,10
2263	180°0'0"	1	471049,28	2237915,89
2264	270°0'0"	1	471049,28	2237914,89
2265	0°0'0"	1	471048,28	2237914,89
2266	90°0'0"	1	471048,28	2237915,89
2263	180°0'0"	1	471049,28	2237915,89
2267	180°0'0"	1	471256,13	2238538,02
2268	270°0'0"	1	471256,13	2238537,02
2269	0°0'0"	1	471255,13	2238537,02
2270	90°0'0"	1	471255,13	2238538,02
2267	180°0'0"	1	471256,13	2238538,02
2271	180°0'0"	1	471228,35	2238674,52
2272	270°0'0"	1	471228,35	2238673,52
2273	0°0'0"	1	471227,35	2238673,52
2274	90°0'0"	1	471227,35	2238674,52
2271	180°0'0"	1	471228,35	2238674,52
2275	180°0'0"	1	471198,89	2238865,75
2276	270°0'0"	1	471198,89	2238864,75
2277	0°0'0"	1	471197,89	2238864,75
2278	90°0'0"	1	471197,89	2238865,75
2275	180°0'0"	1	471198,89	2238865,75
2279	180°0'0"	1	471183,36	2238975,17
2280	270°0'0"	1	471183,36	2238974,17
2281	0°0'0"	1	471182,36	2238974,17
2282	90°0'0"	1	471182,36	2238975,17
2279	180°0'0"	1	471183,36	2238975,17
2283	180°0'0"	1	471178,71	2239052,08
2284	270°0'0"	1	471178,71	2239051,08
2285	0°0'0"	1	471177,71	2239051,08
2286	90°0'0"	1	471177,71	2239052,08
2283	180°0'0"	1	471178,71	2239052,08
2287	180°0'0"	1	471283,28	2239251,35
2288	270°0'0"	1	471283,28	2239250,35
2289	0°0'0"	1	471282,28	2239250,35
2290	90°0'0"	1	471282,28	2239251,35
2287	180°0'0"	1	471283,28	2239251,35
№ 247				
Кадастровый квартал:			56:19:0409002	
Кадастровый номер:			56:19:0409002:210	
Образуемый ЗУ:			56:19:0409002:210:ЗУ6	
Площадь кв.м.:			4	
Правообладатель. Вид права:			Долевая собственность Муртазин С.А.; Муртазина В.З.;	
Разрешенное использование:			Аренда ООО КФХ Статус	
Назначение (сооружение):			Код 6.1 Недропользование	
Опознавательный знак				
№ точки	Дирекционный	Расстояние,	Координаты	
(сквозной)	угол	м	X	Y
2291	180°0'0"	1	472498,91	2240206,76
2292	270°0'0"	1	472498,91	2240205,76
2293	0°0'0"	1	472497,91	2240205,76
2294	90°0'0"	1	472497,91	2240206,76
2291	180°0'0"	1	472498,91	2240206,76
2295	180°0'0"	1	472596,04	2240251,37
2296	270°0'0"	1	472596,04	2240250,37
2297	0°0'0"	1	472595,04	2240250,37

2298	90°0'0"	1	472595,04	2240251,37
2295	180°0'0"	1	472596,04	2240251,37
2299	180°0'0"	1	472670,23	2240268,32
2300	270°0'0"	1	472670,23	2240267,32
2301	0°0'0"	1	472669,23	2240267,32
2302	90°0'0"	1	472669,23	2240268,32
2299	180°0'0"	1	472670,23	2240268,32
2303	180°0'0"	1	472650,46	2240278,21
2304	270°0'0"	1	472650,46	2240277,21
2305	0°0'0"	1	472649,46	2240277,21
2306	90°0'0"	1	472649,46	2240278,21
2303	180°0'0"	1	472650,46	2240278,21
№ 248				
Кадастровый квартал:			56:19:0409002	
Кадастровый номер:			56:19:0409002:216	
Образуемый ЗУ:			56:19:0409002:216:ЗУ1	
Площадь кв.м.:			3	
Правообладатель. Вид права:			Собственность Аюкасова М.М.; Аренда ООО КФХ Статус	
Разрешенное использование:			Код 6.1 Недропользование	
Назначение (сооружение):			Опознавательный знак	
№ точки	Дирекционный	Расстояние,	Координаты	
(сквозной)	угол	м	X	Y
2307	134°35'37"	1	471418,53	2239458,86
2308	225°0'0"	1	471419,24	2239458,16
2309	315°24'23"	1	471418,53	2239457,45
2310	45°0'0"	0,99	471417,83	2239458,16
2307	134°35'37"	1	471418,53	2239458,86
2311	180°0'0"	1	471632,30	2239720,51
2312	270°0'0"	1	471632,30	2239719,51
2313	0°0'0"	1	471631,30	2239719,51
2314	90°0'0"	1	471631,30	2239720,51
2311	180°0'0"	1	471632,30	2239720,51
2315	180°0'0"	1	471851,05	2239901,84
2316	270°0'0"	1	471851,05	2239900,84
2317	0°0'0"	1	471850,05	2239900,84
2318	90°0'0"	1	471850,05	2239901,84
2315	180°0'0"	1	471851,05	2239901,84
№ 249				
Кадастровый квартал:			56:19:0410002	
Кадастровый номер:			56:19:0410002:5	
Образуемый ЗУ:			56:19:0410002:5:ЗУ1	
Площадь кв.м.:			2	
Правообладатель. Вид права:			Долевая собственность, Гайсина Миникбика Давлетбердеевна; Жидик Анатолий Васильевич; Аренда, Кулешов Юрий Васильевич; Аренда, Рублев Валерий Игоревич	
Разрешенное использование:			Код 6.1 Недропользование	
Назначение (сооружение):			Опознавательный знак	
№ точки	Дирекционный	Расстояние,	Координаты	
(сквозной)	угол	м	X	Y
2319	180°0'0"	1	464087,91	2230600,74
2320	270°0'0"	1	464087,91	2230599,74
2321	0°0'0"	1	464086,91	2230599,74
2322	90°0'0"	1	464086,91	2230600,74
2319	180°0'0"	1	464087,91	2230600,74
2323	180°0'0"	1	464433,49	2230831,16
2324	270°0'0"	1	464433,49	2230830,16
2325	0°0'0"	1	464432,49	2230830,16

2326	90°0'0"	1	464432,49	2230831,16
2323	180°0'0"	1	464433,49	2230831,16
№ 250				
Кадастровый квартал:			56:19:0410003	
Кадастровый номер:			56:19:0410003:7	
Образуемый ЗУ:			56:19:0410003:7:ЗУ1	
Площадь кв.м.:			5	
Правообладатель. Вид права:			Собственность ЗАО «имени Дзержинского»	
Разрешенное использование:			Код 6.1 Недропользование	
Назначение (сооружение):			Опознавательный знак	
№ точки	Дирекционный	Расстояние,	Координаты	
(сквозной)	угол	м	X	Y
2327	180°0'0"	1	465171,39	2233182,23
2328	270°0'0"	1	465171,39	2233181,23
2329	0°0'0"	1	465170,39	2233181,23
2330	90°0'0"	1	465170,39	2233182,23
2327	180°0'0"	1	465171,39	2233182,23
2331	180°0'0"	1	465187,65	2233459,72
2332	270°0'0"	1	465187,65	2233458,72
2333	0°0'0"	1	465186,65	2233458,72
2334	90°0'0"	1	465186,65	2233459,72
2331	180°0'0"	1	465187,65	2233459,72
2335	180°0'0"	1	465211,42	2233666,04
2336	270°0'0"	1	465211,42	2233665,04
2337	0°0'0"	1	465210,42	2233665,04
2338	90°0'0"	1	465210,42	2233666,04
2335	180°0'0"	1	465211,42	2233666,04
2339	180°0'0"	1	465246,04	2233873,32
2340	270°0'0"	1	465246,04	2233872,32
2341	0°0'0"	1	465245,04	2233872,32
2342	90°0'0"	1	465245,04	2233873,32
2339	180°0'0"	1	465246,04	2233873,32
2343	180°0'0"	1	465270,54	2233963,48
2344	270°0'0"	1	465270,54	2233962,48
2345	0°0'0"	1	465269,54	2233962,48
2346	90°0'0"	1	465269,54	2233963,48
2343	180°0'0"	1	465270,54	2233963,48
№ 251				
Кадастровый квартал:			56:19:0000000	
Кадастровый номер:			56:19:0000000:4	
Образуемый ЗУ:			56:19:0000000:4:ЗУ2	
Площадь кв.м.:			2	
Правообладатель. Вид права:			56:19:0000000:4	
Разрешенное использование:			Код 6.1 Недропользование	
Назначение (сооружение):			Опознавательный знак	
№ точки	Дирекционный	Расстояние,	Координаты	
(сквозной)	угол	м	X	Y
2347	180°0'0"	1	457357,16	2212043,30
2348	270°0'0"	1	457357,16	2212042,30
2349	0°0'0"	1	457356,16	2212042,30
2350	90°0'0"	1	457356,16	2212043,30
2347	180°0'0"	1	457357,16	2212043,30
2351	180°0'0"	1	457408,22	2212067,63
2352	270°0'0"	1	457408,22	2212066,63
2353	0°0'0"	1	457407,22	2212066,63
2354	90°0'0"	1	457407,22	2212067,63
2351	180°0'0"	1	457408,22	2212067,63
№ 252				

Кадастровый квартал:			56:19:0411001	
Кадастровый номер:			56:19:0411001:13	
Образуемый ЗУ:			56:19:0411001:13:ЗУ1	
Площадь кв.м.:			2	
Правообладатель. Вид права:			Собственность Балабуркин А.Н.	
Разрешенное использование:			Код 6.1 Недропользование	
Назначение (сооружение):			Опознавательный знак	
№ точки	Дирекционный	Расстояние,	Координаты	
(сквозной)	угол	м	X	Y
2355	180°0'0"	1	470095,60	2237146,20
2356	270°0'0"	1	470095,60	2237145,20
2357	0°0'0"	1	470094,60	2237145,20
2358	90°0'0"	1	470094,60	2237146,20
2355	180°0'0"	1	470095,60	2237146,20
2359	180°0'0"	1	470313,30	2237293,45
2360	270°0'0"	1	470313,30	2237292,45
2361	0°0'0"	1	470312,30	2237292,45
2362	90°0'0"	1	470312,30	2237293,45
2359	180°0'0"	1	470313,30	2237293,45
№ 253				
Кадастровый квартал:			56:19:0411001	
Кадастровый номер:			56:19:0411001:17	
Образуемый ЗУ:			56:19:0411001:17:ЗУ1	
Площадь кв.м.:			3	
Правообладатель. Вид права:			Долевая собственность Муравьев Н.Г., Муравьева Л.Д.	
Разрешенное использование:			Код 6.1 Недропользование	
Назначение (сооружение):			Опознавательный знак	
№ точки	Дирекционный	Расстояние,	Координаты	
(сквозной)	угол	м	X	Y
2363	180°0'0"	1	469378,43	2236580,54
2364	270°0'0"	1	469378,43	2236579,54
2365	0°0'0"	1	469377,43	2236579,54
2366	90°0'0"	1	469377,43	2236580,54
2363	180°0'0"	1	469378,43	2236580,54
2367	180°0'0"	1	469451,45	2236645,07
2368	270°0'0"	1	469451,45	2236644,07
2369	0°0'0"	1	469450,45	2236644,07
2370	90°0'0"	1	469450,45	2236645,07
2367	180°0'0"	1	469451,45	2236645,07
2371	180°0'0"	1	469511,84	2236693,08
2372	270°0'0"	1	469511,84	2236692,08
2373	0°0'0"	1	469510,84	2236692,08
2374	90°0'0"	1	469510,84	2236693,08
2371	180°0'0"	1	469511,84	2236693,08
№ 254				
Кадастровый квартал:			56:19:1010001	
Кадастровый номер:			56:19:1010001:32	
Образуемый ЗУ:			56:19:1010001:32:ЗУ1	
Площадь кв.м.:			3	
Правообладатель. Вид права:			56:19:1010001:32	
Разрешенное использование:			Код 6.1 Недропользование	
Назначение (сооружение):			Опознавательный знак	
№ точки	Дирекционный	Расстояние,	Координаты	
(сквозной)	угол	м	X	Y
2375	180°0'0"	1	458354,82	2206858,92
2376	270°0'0"	1	458354,82	2206857,92
2377	0°0'0"	1	458353,82	2206857,92
2378	90°0'0"	1	458353,82	2206858,92
2375	180°0'0"	1	458354,82	2206858,92

2379	180°0'0"	1	458385,52	2206921,03
2380	270°0'0"	1	458385,52	2206920,03
2381	0°0'0"	1	458384,52	2206920,03
2382	90°0'0"	1	458384,52	2206921,03
2379	180°0'0"	1	458385,52	2206921,03
2383	180°0'0"	1	458518,16	2207189,80
2384	270°0'0"	1	458518,16	2207188,80
2385	0°0'0"	1	458517,16	2207188,80
2386	90°0'0"	1	458517,16	2207189,80
2383	180°0'0"	1	458518,16	2207189,80
№ 255				
Кадастровый квартал:			56:19:1011001	
Кадастровый номер:			56:19:1011001:81	
Образуемый ЗУ:			56:19:1011001:81:ЗУ5	
Площадь кв.м.:			5	
Правообладатель. Вид права:			Аренда ООО Агрофирма Сузановская	
Разрешенное использование:			Код 6.1 Недропользование	
Назначение (сооружение):			Опознавательный знак	
№ точки	Дирекционный	Расстояние,	Координаты	
(сквозной)	угол	м	X	Y
2387	180°0'0"	1	459607,71	2202384,91
2388	270°0'0"	1	459607,71	2202383,91
2389	0°0'0"	1	459606,71	2202383,91
2390	90°0'0"	1	459606,71	2202384,91
2387	180°0'0"	1	459607,71	2202384,91
2391	180°0'0"	1	459594,73	2202404,32
2392	270°0'0"	1	459594,73	2202403,32
2393	0°0'0"	1	459593,73	2202403,32
2394	90°0'0"	1	459593,73	2202404,32
2391	180°0'0"	1	459594,73	2202404,32
2395	180°0'0"	1	459469,66	2202591,33
2396	270°0'0"	1	459469,66	2202590,33
2397	0°0'0"	1	459468,66	2202590,33
2398	90°0'0"	1	459468,66	2202591,33
2395	180°0'0"	1	459469,66	2202591,33
2399	180°0'0"	1	459408,95	2202636,24
2400	270°0'0"	1	459408,95	2202635,24
2401	0°0'0"	1	459407,95	2202635,24
2402	90°0'0"	1	459407,95	2202636,24
2399	180°0'0"	1	459408,95	2202636,24
2403	180°0'0"	1	458604,85	2203230,67
2404	270°0'0"	1	458604,85	2203229,67
2405	0°0'0"	1	458603,85	2203229,67
2406	90°0'0"	1	458603,85	2203230,67
2403	180°0'0"	1	458604,85	2203230,67
№ 256				
Кадастровый квартал:			56:19:1011001	
Кадастровый номер:			56:19:1011001:85	
Образуемый ЗУ:			56:19:1011001:85:ЗУ2	
Площадь кв.м.:			4	
Правообладатель. Вид права:			Аренда Шубин А.Н.	
Разрешенное использование:			Код 6.1 Недропользование	
Назначение (сооружение):			Опознавательный знак	
№ точки	Дирекционный	Расстояние,	Координаты	
(сквозной)	угол	м	X	Y
2407	180°0'0"	1	459671,15	2202289,12
2408	270°0'0"	1	459671,15	2202288,12
2409	0°0'0"	1	459670,15	2202288,12

2410	90°0'0"	1	459670,15	2202289,12
2407	180°0'0"	1	459671,15	2202289,12
2411	180°0'0"	1	459645,73	2202328,69
2412	270°0'0"	1	459645,73	2202327,69
2413	0°0'0"	1	459644,73	2202327,69
2414	90°0'0"	1	459644,73	2202328,69
2411	180°0'0"	1	459645,73	2202328,69
2415	180°0'0"	1	459642,33	2202333,72
2416	270°0'0"	1	459642,33	2202332,72
2417	0°0'0"	1	459641,33	2202332,72
2418	90°0'0"	1	459641,33	2202333,72
2415	180°0'0"	1	459642,33	2202333,72
2419	180°0'0"	1	459637,00	2202340,82
2420	270°0'0"	1	459637,00	2202339,82
2421	0°0'0"	1	459636,00	2202339,82
2422	90°0'0"	1	459636,00	2202340,82
2419	180°0'0"	1	459637,00	2202340,82
№ 257				
Кадастровый квартал:			56:19:1012001	
Кадастровый номер:			56:19:1012001:140	
Образуемый ЗУ:			56:19:1012001:140:ЗУ1	
Площадь кв.м.:			7	
Правообладатель. Вид права:			Аренда Плотников Е.Н.	
Разрешенное использование:			Код 6.1 Недропользование	
Назначение (сооружение):			Опознавательный знак	
№ точки	Дирекционный	Расстояние,	Координаты	
(сквозной)	угол	м	X	Y
2423	180°0'0"	1	456778,42	2208807,67
2424	270°0'0"	1	456778,42	2208806,67
2425	0°0'0"	1	456777,42	2208806,67
2426	90°0'0"	1	456777,42	2208807,67
2423	180°0'0"	1	456778,42	2208807,67
2427	180°0'0"	1	456742,64	2208867,85
2428	270°0'0"	1	456742,64	2208866,85
2429	0°0'0"	1	456741,64	2208866,85
2430	90°0'0"	1	456741,64	2208867,85
2427	180°0'0"	1	456742,64	2208867,85
2431	180°0'0"	1	456955,08	2208994,04
2432	270°0'0"	1	456955,08	2208993,04
2433	0°0'0"	1	456954,08	2208993,04
2434	90°0'0"	1	456954,08	2208994,04
2431	180°0'0"	1	456955,08	2208994,04
2435	180°0'0"	1	456609,24	2209582,29
2436	270°0'0"	1	456609,24	2209581,29
2437	0°0'0"	1	456608,24	2209581,29
2438	90°0'0"	1	456608,24	2209582,29
2435	180°0'0"	1	456609,24	2209582,29
2439	180°0'0"	1	456110,19	2210428,19
2440	270°0'0"	1	456110,19	2210427,19
2441	0°0'0"	1	456109,19	2210427,19
2442	90°0'0"	1	456109,19	2210428,19
2439	180°0'0"	1	456110,19	2210428,19
2443	180°0'0"	1	456118,13	2210442,32
2444	270°0'0"	1	456118,13	2210441,32
2445	0°0'0"	1	456117,13	2210441,32

2446	90°0'0"	1	456117,13	2210442,32
2443	180°0'0"	1	456118,13	2210442,32
2447	180°0'0"	1	456129,85	2210462,04
2448	270°0'0"	1	456129,85	2210461,04
2449	0°0'0"	1	456128,85	2210461,04
2450	90°0'0"	1	456128,85	2210462,04
2447	180°0'0"	1	456129,85	2210462,04
№ 258				
Кадастровый квартал:			56:19:1014002	
Кадастровый номер:			56:19:1014002:84	
Образуемый ЗУ:			56:19:1014002:84:ЗУ1	
Площадь кв.м.:			4	
Правообладатель. Вид права:			Собственность Шубин А.Н.	
Разрешенное использование:			Код 6.1 Недропользование	
Назначение (сооружение):			Опознавательный знак	
№ точки (сквозной)	Дирекционный угол	Расстояние, м	Координаты	
			X	Y
2451	180°0'0"	1	461438,95	2199391,20
2452	270°0'0"	1	461438,95	2199390,20
2453	0°0'0"	1	461437,95	2199390,20
2454	90°0'0"	1	461437,95	2199391,20
2451	180°0'0"	1	461438,95	2199391,20
2455	180°0'0"	1	461588,72	2199417,91
2456	270°0'0"	1	461588,72	2199416,91
2457	0°0'0"	1	461587,72	2199416,91
2458	90°0'0"	1	461587,72	2199417,91
2455	180°0'0"	1	461588,72	2199417,91
2459	171°23'4"	1	461574,13	2199514,73
2460	261°57'3"	1	461574,28	2199513,74
2461	351°23'4"	1	461573,29	2199513,60
2462	81°57'3"	1	461573,14	2199514,59
2459	171°23'4"	1	461574,13	2199514,73
2463	180°0'0"	1	461562,82	2199929,25
2464	270°0'0"	1	461562,82	2199928,25
2465	0°0'0"	1	461561,82	2199928,25
2466	90°0'0"	1	461561,82	2199929,25
2463	180°0'0"	1	461562,82	2199929,25
№ 259				
Кадастровый квартал:			56:19:1015001	
Кадастровый номер:			56:19:1015001:361	
Образуемый ЗУ:			56:19:1015001:361:ЗУ5	
Площадь кв.м.:			3	
Правообладатель. Вид права:			Собственность Шубин А.Н.	
Разрешенное использование:			Код 6.1 Недропользование	
Назначение (сооружение):			Опознавательный знак	
№ точки (сквозной)	Дирекционный угол	Расстояние, м	Координаты	
			X	Y
2467	180°0'0"	1	457759,86	2204035,09
2468	270°0'0"	1	457759,86	2204034,09
2469	0°0'0"	1	457758,86	2204034,09
2470	90°0'0"	1	457758,86	2204035,09
2467	180°0'0"	1	457759,86	2204035,09
2471	180°0'0"	1	457766,08	2204091,32
2472	270°0'0"	1	457766,08	2204090,32
2473	0°0'0"	1	457765,08	2204090,32
2474	90°0'0"	1	457765,08	2204091,32
2471	180°0'0"	1	457766,08	2204091,32

2475	180°0'0"	1	457771,13	2204149,56
2476	270°0'0"	1	457771,13	2204148,56
2477	0°0'0"	1	457770,13	2204148,56
2478	90°0'0"	1	457770,13	2204149,56
2475	180°0'0"	1	457771,13	2204149,56
№ 260				
Кадастровый квартал:			56:19:1015003	
Кадастровый номер:			56:19:1015003:96	
Образуемый ЗУ:			56:19:1015003:96:ЗУ1	
Площадь кв.м.:			2	
Правообладатель. Вид права:			Собственность Донцов Ю.П.	
Разрешенное использование:			Код 6.1 Недропользование	
Назначение (сооружение):			Опознавательный знак	
№ точки	Дирекционный	Расстояние,	Координаты	
(сквозной)	угол	м	X	Y
2479	180°0'0"	1	456483,74	2210978,87
2480	270°0'0"	1	456483,74	2210977,87
2481	0°0'0"	1	456482,74	2210977,87
2482	90°0'0"	1	456482,74	2210978,87
2479	180°0'0"	1	456483,74	2210978,87
2483	180°0'0"	1	456518,97	2210996,55
2484	270°0'0"	1	456518,97	2210995,55
2485	0°0'0"	1	456517,97	2210995,55
2486	90°0'0"	1	456517,97	2210996,55
2483	180°0'0"	1	456518,97	2210996,55
№ 261				
Кадастровый квартал:			56:19:1015007	
Кадастровый номер:			56:19:1015007:307	
Образуемый ЗУ:			56:19:1015007:307:ЗУ6	
Площадь кв.м.:			3	
Правообладатель. Вид права:			Собственность ООО Агрофирма Сузановская	
Разрешенное использование:			Код 6.1 Недропользование	
Назначение (сооружение):			Опознавательный знак	
№ точки	Дирекционный	Расстояние,	Координаты	
(сквозной)	угол	м	X	Y
2487	180°0'0"	1	457060,56	2211902,34
2488	270°0'0"	1	457060,56	2211901,34
2489	0°0'0"	1	457059,56	2211901,34
2490	90°0'0"	1	457059,56	2211902,34
2487	180°0'0"	1	457060,56	2211902,34
2491	180°0'0"	1	457082,92	2211912,15
2492	270°0'0"	1	457082,92	2211911,15
2493	0°0'0"	1	457081,92	2211911,15
2494	90°0'0"	1	457081,92	2211912,15
2491	180°0'0"	1	457082,92	2211912,15
2495	180°0'0"	1	457089,11	2211914,86
2496	270°0'0"	1	457089,11	2211913,86
2497	0°0'0"	1	457088,11	2211913,86
2498	90°0'0"	1	457088,11	2211914,86
2495	180°0'0"	1	457089,11	2211914,86
№ 262				
Кадастровый квартал:			56:19:1205001	
Кадастровый номер:			56:19:1205001:5	
Образуемый ЗУ:			56:19:1205001:5:ЗУ4	
Площадь кв.м.:			3	
Правообладатель. Вид права:			Аренда ООО Плодхоз Ягодное	
Разрешенное использование:			Код 6.1 Недропользование	
Назначение (сооружение):			Опознавательный знак	
№ точки	Дирекционный	Расстояние,	Координаты	
(сквозной)	угол	м	X	Y

2499	180°0'0"	1	457736,63	2212277,87
2500	270°0'0"	1	457736,63	2212276,87
2501	0°0'0"	1	457735,63	2212276,87
2502	90°0'0"	1	457735,63	2212277,87
2499	180°0'0"	1	457736,63	2212277,87
2503	180°0'0"	1	458270,20	2212576,20
2504	270°0'0"	1	458270,20	2212575,20
2505	0°0'0"	1	458269,20	2212575,20
2506	90°0'0"	1	458269,20	2212576,20
2503	180°0'0"	1	458270,20	2212576,20
2507	180°0'0"	1	457749,90	2212597,72
2508	270°0'0"	1	457749,90	2212596,72
2509	0°0'0"	1	457748,90	2212596,72
2510	90°0'0"	1	457748,90	2212597,72
2507	180°0'0"	1	457749,90	2212597,72
№ 263				
Кадастровый квартал:			56:19:1206002	
Кадастровый номер:			56:19:1206002:215	
Образуемый ЗУ:			56:19:1206002:215:ЗУ1	
Площадь кв.м.:			3	
Правообладатель. Вид права:			Земли неразграниченной государственной собственности	
Разрешенное использование:			Код 6.1 Недропользование	
Назначение (сооружение):			Опознавательный знак	
№ точки	Дирекционный	Расстояние,	Координаты	
(сквозной)	угол	м	X	Y
2511	180°0'0"	1	462312,99	2213406,65
2512	270°0'0"	1	462312,99	2213405,65
2513	0°0'0"	1	462311,99	2213405,65
2514	90°0'0"	1	462311,99	2213406,65
2511	180°0'0"	1	462312,99	2213406,65
2515	180°0'0"	1	462544,90	2213452,33
2516	270°0'0"	1	462544,90	2213451,33
2517	0°0'0"	1	462543,90	2213451,33
2518	90°0'0"	1	462543,90	2213452,33
2515	180°0'0"	1	462544,90	2213452,33
2519	180°0'0"	1	462663,76	2213475,48
2520	270°0'0"	1	462663,76	2213474,48
2521	0°0'0"	1	462662,76	2213474,48
2522	90°0'0"	1	462662,76	2213475,48
2519	180°0'0"	1	462663,76	2213475,48
№ 264				
Кадастровый квартал:			56:19:1211002	
Кадастровый номер:			56:19:1211002:26	
Образуемый ЗУ:			56:19:1211002:26:ЗУ1	
Площадь кв.м.:			4	
Правообладатель. Вид права:			Долевая собственность Мирошниченко К.Г., Мирошниченко О.Г.	
Разрешенное использование:			Код 6.1 Недропользование	
Назначение (сооружение):			Опознавательный знак	
№ точки	Дирекционный	Расстояние,	Координаты	
(сквозной)	угол	м	X	Y
2523	180°0'0"	1	462780,58	2220153,45
2524	270°0'0"	1	462780,58	2220152,45
2525	0°0'0"	1	462779,58	2220152,45
2526	90°0'0"	1	462779,58	2220153,45
2523	180°0'0"	1	462780,58	2220153,45
2527	180°0'0"	1	462778,90	2220561,70
2528	270°0'0"	1	462778,90	2220560,70

2529	0°0'0"	1	462777,90	2220560,70
2530	90°0'0"	1	462777,90	2220561,70
2527	180°0'0"	1	462778,90	2220561,70
2531	180°0'0"	1	462752,06	2221020,06
2532	270°0'0"	1	462752,06	2221019,06
2533	0°0'0"	1	462751,06	2221019,06
2534	90°0'0"	1	462751,06	2221020,06
2531	180°0'0"	1	462752,06	2221020,06
2535	180°0'0"	1	462746,61	2221152,79
2536	270°0'0"	1	462746,61	2221151,79
2537	0°0'0"	1	462745,61	2221151,79
2538	90°0'0"	1	462745,61	2221152,79
2535	180°0'0"	1	462746,61	2221152,79
№ 265				
Кадастровый квартал:			56:19:1506001	
Кадастровый номер:			56:19:1506001:60	
Образуемый ЗУ:			56:19:1506001:60:ЗУ3	
Площадь кв.м.:			9	
Правообладатель. Вид права:			Земли ОДС; Аренда КФХ Бобылево	
Разрешенное использование:			Код 6.1 Недропользование	
Назначение (сооружение):			Опознавательный знак	
№ точки (сквозной)	Дирекционный угол	Расстояние, м	Координаты	
			X	Y
2539	126°52'12"	1	463463,40	2185447,89
2540	216°52'12"	1	463464,20	2185447,29
2541	306°52'12"	1	463463,60	2185446,49
2542	36°52'12"	1	463462,80	2185447,09
2539	126°52'12"	1	463463,40	2185447,89
2543	180°0'0"	1	463402,02	2185528,22
2544	270°0'0"	1	463402,02	2185527,22
2545	0°0'0"	1	463401,02	2185527,22
2546	90°0'0"	1	463401,02	2185528,22
2543	180°0'0"	1	463402,02	2185528,22
2547	180°0'0"	1	463273,38	2185644,45
2548	270°0'0"	1	463273,38	2185643,45
2549	0°0'0"	1	463272,38	2185643,45
2550	90°0'0"	1	463272,38	2185644,45
2547	180°0'0"	1	463273,38	2185644,45
2551	180°0'0"	1	463305,32	2185817,31
2552	270°0'0"	1	463305,32	2185816,31
2553	0°0'0"	1	463304,32	2185816,31
2554	90°0'0"	1	463304,32	2185817,31
2551	180°0'0"	1	463305,32	2185817,31
2555	180°0'0"	1	463322,50	2185920,52
2556	270°0'0"	1	463322,50	2185919,52
2557	0°0'0"	1	463321,50	2185919,52
2558	90°0'0"	1	463321,50	2185920,52
2555	180°0'0"	1	463322,50	2185920,52
2559	180°0'0"	1	463276,47	2185930,05
2560	270°0'0"	1	463276,47	2185929,05
2561	0°0'0"	1	463275,47	2185929,05
2562	90°0'0"	1	463275,47	2185930,05
2559	180°0'0"	1	463276,47	2185930,05
2563	180°0'0"	1	463290,90	2186006,68
2564	270°0'0"	1	463290,90	2186005,68

2565	0°0'0"	1	463289,90	2186005,68
2566	90°0'0"	1	463289,90	2186006,68
2563	180°0'0"	1	463290,90	2186006,68
2567	180°0'0"	1	463341,76	2186285,03
2568	270°0'0"	1	463341,76	2186284,03
2569	0°0'0"	1	463340,76	2186284,03
2570	90°0'0"	1	463340,76	2186285,03
2567	180°0'0"	1	463341,76	2186285,03
2571	180°0'0"	1	463353,30	2186341,00
2572	270°0'0"	1	463353,30	2186340,00
2573	0°0'0"	1	463352,30	2186340,00
2574	90°0'0"	1	463352,30	2186341,00
2571	180°0'0"	1	463353,30	2186341,00
№ 266				
Кадастровый квартал:			56:19:1506003	
Кадастровый номер:			56:19:1506003:101	
Образуемый ЗУ:			56:19:1506003:101:3У2	
Площадь кв.м.:			7	
Правообладатель. Вид права:			Собственность КФХ Бобылево	
Разрешенное использование:			Код 6.1 Недропользование	
Назначение (сооружение):			Опознавательный знак	
№ точки (сквозной)	Дирекционный угол	Расстояние, м	Координаты	
			X	Y
2575	180°0'0"	1	463381,55	2188720,93
2576	270°0'0"	1	463381,55	2188719,93
2577	0°0'0"	1	463380,55	2188719,93
2578	90°0'0"	1	463380,55	2188720,93
2575	180°0'0"	1	463381,55	2188720,93
2579	180°0'0"	1	463376,45	2188855,41
2580	270°0'0"	1	463376,45	2188854,41
2581	0°0'0"	1	463375,45	2188854,41
2582	90°0'0"	1	463375,45	2188855,41
2579	180°0'0"	1	463376,45	2188855,41
2583	126°52'12"	1	463516,61	2190697,05
2584	216°52'12"	1	463517,41	2190696,45
2585	306°52'12"	1	463516,81	2190695,65
2586	36°52'12"	1	463516,01	2190696,25
2583	126°52'12"	1	463516,61	2190697,05
2587	180°0'0"	1	463203,13	2194424,91
2588	270°0'0"	1	463203,13	2194423,91
2589	0°0'0"	1	463202,13	2194423,91
2590	90°0'0"	1	463202,13	2194424,91
2587	180°0'0"	1	463203,13	2194424,91
2591	180°0'0"	1	463194,81	2194445,31
2592	270°0'0"	1	463194,81	2194444,31
2593	0°0'0"	1	463193,81	2194444,31
2594	90°0'0"	1	463193,81	2194445,31
2591	180°0'0"	1	463194,81	2194445,31
2595	180°0'0"	1	463170,92	2194493,09
2596	270°0'0"	1	463170,92	2194492,09
2597	0°0'0"	1	463169,92	2194492,09
2598	90°0'0"	1	463169,92	2194493,09
2595	180°0'0"	1	463170,92	2194493,09
2599	180°0'0"	1	462930,08	2195007,52
2600	270°0'0"	1	462930,08	2195006,52

2601	0°0'0"	1	462929,08	2195006,52
2602	90°0'0"	1	462929,08	2195007,52
2599	180°0'0"	1	462930,08	2195007,52
№ 267				
Кадастровый квартал:			56:19:1506003	
Кадастровый номер:			56:19:1506003:112	
Образуемый ЗУ:			56:19:1506003:112:ЗУ4	
Площадь кв.м.:			3	
Правообладатель. Вид права:			Земли ОДС; Аренда КФХ Бобылево	
Разрешенное использование:			Код 6.1 Недропользование	
Назначение (сооружение):			Опознавательный знак	
№ точки	Дирекционный	Расстояние,	Координаты	
(сквозной)	угол	м	X	Y
2603	180°0'0"	1	463320,08	2189580,08
2604	270°0'0"	1	463320,08	2189579,08
2605	0°0'0"	1	463319,08	2189579,08
2606	90°0'0"	1	463319,08	2189580,08
2603	180°0'0"	1	463320,08	2189580,08
2607	180°0'0"	1	463326,79	2189716,70
2608	270°0'0"	1	463326,79	2189715,70
2609	0°0'0"	1	463325,79	2189715,70
2610	90°0'0"	1	463325,79	2189716,70
2607	180°0'0"	1	463326,79	2189716,70
2611	180°0'0"	1	463330,41	2189854,54
2612	270°0'0"	1	463330,41	2189853,54
2613	0°0'0"	1	463329,41	2189853,54
2614	90°0'0"	1	463329,41	2189854,54
2611	180°0'0"	1	463330,41	2189854,54
№ 268				
Кадастровый квартал:			56:19:1506003	
Кадастровый номер:			56:19:1506003:115	
Образуемый ЗУ:			56:19:1506003:115:ЗУ5	
Площадь кв.м.:			5	
Правообладатель. Вид права:			Земли ОДС; Аренда Газыева Г.И.	
Разрешенное использование:			Код 6.1 Недропользование	
Назначение (сооружение):			Опознавательный знак	
№ точки	Дирекционный	Расстояние,	Координаты	
(сквозной)	угол	м	X	Y
2615	180°0'0"	1	463732,17	2191676,03
2616	270°0'0"	1	463732,17	2191675,03
2617	0°0'0"	1	463731,17	2191675,03
2618	90°0'0"	1	463731,17	2191676,03
2615	180°0'0"	1	463732,17	2191676,03
2619	180°0'0"	1	463813,73	2192047,90
2620	270°0'0"	1	463813,73	2192046,90
2621	0°0'0"	1	463812,73	2192046,90
2622	90°0'0"	1	463812,73	2192047,90
2619	180°0'0"	1	463813,73	2192047,90
2623	180°0'0"	1	463578,30	2192264,13
2624	270°0'0"	1	463578,30	2192263,13
2625	0°0'0"	1	463577,30	2192263,13
2626	90°0'0"	1	463577,30	2192264,13
2623	180°0'0"	1	463578,30	2192264,13
2627	180°0'0"	1	463424,56	2192378,04
2628	270°0'0"	1	463424,56	2192377,04
2629	0°0'0"	1	463423,56	2192377,04
2630	90°0'0"	1	463423,56	2192378,04
2627	180°0'0"	1	463424,56	2192378,04

2631	180°0'0"	1	463436,42	2192481,93
2632	270°0'0"	1	463436,42	2192480,93
2633	0°0'0"	1	463435,42	2192480,93
2634	90°0'0"	1	463435,42	2192481,93
2631	180°0'0"	1	463436,42	2192481,93
№ 269				
Кадастровый квартал:			56:19:1015001	
Кадастровый номер:			56:19:1015001:371	
Образуемый ЗУ:			56:19:1015001:371:ЗУ1	
Площадь кв.м.:			2	
Правообладатель. Вид права:			Собственность Волков Е.В.; Аренда Манкибаев А.А.	
Разрешенное использование:			Код 6.1 Недропользование	
Назначение (сооружение):			Опознавательный знак	
№ точки (сквозной)	Дирекционный угол	Расстояние, м	Координаты	
			X	Y
2635	180°0'0"	1	457999,26	2206022,32
2636	270°0'0"	1	457999,26	2206021,32
2637	0°0'0"	1	457998,26	2206021,32
2638	90°0'0"	1	457998,26	2206022,32
2635	180°0'0"	1	457999,26	2206022,32
2639	180°0'0"	1	458099,55	2206242,84
2640	270°0'0"	1	458099,55	2206241,84
2641	0°0'0"	1	458098,55	2206241,84
2642	90°0'0"	1	458098,55	2206242,84
2639	180°0'0"	1	458099,55	2206242,84
№ 270				
Кадастровый квартал:			56:23:0000000	
Кадастровый номер:			56:23:0000000:4221	
Образуемый ЗУ:			56:23:0000000:4221:ЗУ1	
Площадь кв.м.:			3	
Правообладатель. Вид права:			Собственность Некрылова С.М.	
Разрешенное использование:			Код 6.1 Недропользование	
Назначение (сооружение):			Опознавательный знак	
№ точки (сквозной)	Дирекционный угол	Расстояние, м	Координаты	
			X	Y
2643	180°0'0"	1	468578,50	2235733,84
2644	270°0'0"	1	468578,50	2235732,84
2645	0°0'0"	1	468577,50	2235732,84
2646	90°0'0"	1	468577,50	2235733,84
2643	180°0'0"	1	468578,50	2235733,84
2647	180°0'0"	1	468780,26	2235984,67
2648	270°0'0"	1	468780,26	2235983,67
2649	0°0'0"	1	468779,26	2235983,67
2650	90°0'0"	1	468779,26	2235984,67
2647	180°0'0"	1	468780,26	2235984,67
2651	180°0'0"	1	468793,89	2235999,46
2652	270°0'0"	1	468793,89	2235998,46
2653	0°0'0"	1	468792,89	2235998,46
2654	90°0'0"	1	468792,89	2235999,46
2651	180°0'0"	1	468793,89	2235999,46
№ 271				
Кадастровый квартал:			56:23:0000000	
Кадастровый номер:			56:23:0000000:4865	
Образуемый ЗУ:			56:23:0000000:4865:ЗУ1	
Площадь кв.м.:			4	
Правообладатель. Вид права:			Собственность Гармс Р.К.	
Разрешенное использование:			Код 6.1 Недропользование	
Назначение (сооружение):			Опознавательный знак	
№ точки	Дирекционный	Расстояние,	Координаты	

(сквозной)	угол	м	X	Y
2655	180°0'0"	1	475386,14	2250440,28
2656	270°0'0"	1	475386,14	2250439,28
2657	0°0'0"	1	475385,14	2250439,28
2658	90°0'0"	1	475385,14	2250440,28
2655	180°0'0"	1	475386,14	2250440,28
2659	180°0'0"	1	475382,47	2250531,71
2660	270°0'0"	1	475382,47	2250530,71
2661	0°0'0"	1	475381,47	2250530,71
2662	90°0'0"	1	475381,47	2250531,71
2659	180°0'0"	1	475382,47	2250531,71
2663	180°0'0"	1	475358,88	2250569,66
2664	270°0'0"	1	475358,88	2250568,66
2665	0°0'0"	1	475357,88	2250568,66
2666	90°0'0"	1	475357,88	2250569,66
2663	180°0'0"	1	475358,88	2250569,66
2667	180°0'0"	1	475352,78	2250751,84
2668	270°0'0"	1	475352,78	2250750,84
2669	0°0'0"	1	475351,78	2250750,84
2670	90°0'0"	1	475351,78	2250751,84
2667	180°0'0"	1	475352,78	2250751,84

№ 272

Кадастровый квартал:	56:23:0000000
Кадастровый номер:	56:23:0000000:4874
Образуемый ЗУ:	56:23:0000000:4874:ЗУ1
Площадь кв.м.:	3
Правообладатель. Вид права:	Собственность МО Преторийский сельсовет Переволоцкого района; Аренда Колхоз им. Карла Маркса
Разрешенное использование:	Код 6.1 Недропользование
Назначение (сооружение):	Опознавательный знак

№ точки	Дирекционный	Расстояние,	Координаты	
(сквозной)	угол	м	X	Y
2671	180°0'0"	1	475608,02	2246564,57
2672	270°0'0"	1	475608,02	2246563,57
2673	0°0'0"	1	475607,02	2246563,57
2674	90°0'0"	1	475607,02	2246564,57
2671	180°0'0"	1	475608,02	2246564,57
2675	180°0'0"	1	475948,45	2247903,61
2676	270°0'0"	1	475948,45	2247902,61
2677	0°0'0"	1	475947,45	2247902,61
2678	90°0'0"	1	475947,45	2247903,61
2675	180°0'0"	1	475948,45	2247903,61
2679	180°0'0"	1	475916,03	2247951,38
2680	270°0'0"	1	475916,03	2247950,38
2681	0°0'0"	1	475915,03	2247950,38
2682	90°0'0"	1	475915,03	2247951,38
2679	180°0'0"	1	475916,03	2247951,38

№ 273

Кадастровый квартал:	56:23:0000000
Кадастровый номер:	56:23:0000000:5172
Образуемый ЗУ:	56:23:0000000:5172:ЗУ4
Площадь кв.м.:	7
Правообладатель. Вид права:	Долевая собственность Шелленберг Р.Р.; Шелленберг А.Р.; Шелленберг А.Д.; Шелленб
Разрешенное использование:	Код 6.1 Недропользование
Назначение (сооружение):	Опознавательный знак

№ точки	Дирекционный	Расстояние,	Координаты	
(сквозной)	угол	м	X	Y

2683	180°0'0"	1	475342,08	2251081,36
2684	270°0'0"	1	475342,08	2251080,36
2685	0°0'0"	1	475341,08	2251080,36
2686	90°0'0"	1	475341,08	2251081,36
2683	180°0'0"	1	475342,08	2251081,36
2687	180°0'0"	1	475334,01	2251211,05
2688	270°0'0"	1	475334,01	2251210,05
2689	0°0'0"	1	475333,01	2251210,05
2690	90°0'0"	1	475333,01	2251211,05
2687	180°0'0"	1	475334,01	2251211,05
2691	180°0'0"	1	475317,29	2251366,68
2692	270°0'0"	1	475317,29	2251365,68
2693	0°0'0"	1	475316,29	2251365,68
2694	90°0'0"	1	475316,29	2251366,68
2691	180°0'0"	1	475317,29	2251366,68
2695	180°0'0"	1	475296,69	2251538,78
2696	270°0'0"	1	475296,69	2251537,78
2697	0°0'0"	1	475295,69	2251537,78
2698	90°0'0"	1	475295,69	2251538,78
2695	180°0'0"	1	475296,69	2251538,78
2699	180°0'0"	1	475079,82	2253728,53
2700	270°0'0"	1	475079,82	2253727,53
2701	0°0'0"	1	475078,82	2253727,53
2702	90°0'0"	1	475078,82	2253728,53
2699	180°0'0"	1	475079,82	2253728,53
2703	180°0'0"	1	475073,06	2253976,74
2704	270°0'0"	1	475073,06	2253975,74
2705	0°0'0"	1	475072,06	2253975,74
2706	90°0'0"	1	475072,06	2253976,74
2703	180°0'0"	1	475073,06	2253976,74
2707	180°0'0"	1	475109,60	2254129,65
2708	270°0'0"	1	475109,60	2254128,65
2709	0°0'0"	1	475108,60	2254128,65
2710	90°0'0"	1	475108,60	2254129,65
2707	180°0'0"	1	475109,60	2254129,65
№ 274				
Кадастровый квартал:			56:23:0000000	
Кадастровый номер:			56:23:0000000:5267	
Образуемый ЗУ:			56:23:0000000:5267:ЗУ1	
Площадь кв.м.:			8	
Правообладатель. Вид права:			Аренда Колхоз им. Карла Маркса	
Разрешенное использование:			Код 6.1 Недропользование	
Назначение (сооружение):			Опознавательный знак	
№ точки (сквозной)	Дирекционный угол	Расстояние, м	Координаты	
			X	Y
2711	180°0'0"	1	475270,03	2249065,35
2712	270°0'0"	1	475270,03	2249064,35
2713	0°0'0"	1	475269,03	2249064,35
2714	90°0'0"	1	475269,03	2249065,35
2711	180°0'0"	1	475270,03	2249065,35
2715	180°0'0"	1	475270,14	2249153,10
2716	270°0'0"	1	475270,14	2249152,10
2717	0°0'0"	1	475269,14	2249152,10
2718	90°0'0"	1	475269,14	2249153,10
2715	180°0'0"	1	475270,14	2249153,10

2719	180°0'0"	1	475335,66	2249524,76
2720	270°0'0"	1	475335,66	2249523,76
2721	0°0'0"	1	475334,66	2249523,76
2722	90°0'0"	1	475334,66	2249524,76
2719	180°0'0"	1	475335,66	2249524,76
2723	180°0'0"	1	475361,98	2249764,22
2724	270°0'0"	1	475361,98	2249763,22
2725	0°0'0"	1	475360,98	2249763,22
2726	90°0'0"	1	475360,98	2249764,22
2723	180°0'0"	1	475361,98	2249764,22
2727	180°0'0"	1	475366,06	2249808,04
2728	270°0'0"	1	475366,06	2249807,04
2729	0°0'0"	1	475365,06	2249807,04
2730	90°0'0"	1	475365,06	2249808,04
2727	180°0'0"	1	475366,06	2249808,04
2731	180°0'0"	1	475346,35	2249940,35
2732	270°0'0"	1	475346,35	2249939,35
2733	0°0'0"	1	475345,35	2249939,35
2734	90°0'0"	1	475345,35	2249940,35
2731	180°0'0"	1	475346,35	2249940,35
2735	180°0'0"	1	475337,13	2250187,99
2736	270°0'0"	1	475337,13	2250186,99
2737	0°0'0"	1	475336,13	2250186,99
2738	90°0'0"	1	475336,13	2250187,99
2735	180°0'0"	1	475337,13	2250187,99
2739	180°0'0"	1	475359,93	2250258,07
2740	270°0'0"	1	475359,93	2250257,07
2741	0°0'0"	1	475358,93	2250257,07
2742	90°0'0"	1	475358,93	2250258,07
2739	180°0'0"	1	475359,93	2250258,07
№ 275				
Кадастровый квартал:			56:23:0000000	
Кадастровый номер:			56:23:0000000:5300	
Образуемый ЗУ:			56:23:0000000:5300:ЗУ1	
Площадь кв.м.:			3	
Правообладатель. Вид права:			Собственность Дубровина О.Р.	
Разрешенное использование:			Код 6.1 Недропользование	
Назначение (сооружение):			Опознавательный знак	
№ точки	Дирекционный	Расстояние,	Координаты	
(сквозной)	угол	м	X	Y
2743	180°0'0"	1	475351,60	2248762,05
2744	270°0'0"	1	475351,60	2248761,05
2745	0°0'0"	1	475350,60	2248761,05
2746	90°0'0"	1	475350,60	2248762,05
2743	180°0'0"	1	475351,60	2248762,05
2747	180°0'0"	1	475334,28	2248789,80
2748	270°0'0"	1	475334,28	2248788,80
2749	0°0'0"	1	475333,28	2248788,80
2750	90°0'0"	1	475333,28	2248789,80
2747	180°0'0"	1	475334,28	2248789,80
2751	180°0'0"	1	475286,18	2248857,87
2752	270°0'0"	1	475286,18	2248856,87
2753	0°0'0"	1	475285,18	2248856,87
2754	90°0'0"	1	475285,18	2248857,87
2751	180°0'0"	1	475286,18	2248857,87
№ 276				

Кадастровый квартал:			56:23:0000000	
Кадастровый номер:			56:23:0000000:5567	
Образуемый ЗУ:			56:23:0000000:5567:ЗУ1	
Площадь кв.м.:			2	
Правообладатель. Вид права:			Собственность Пеннер В.Н.	
Разрешенное использование:			Код 6.1 Недропользование	
Назначение (сооружение):			Опознавательный знак	
№ точки	Дирекционный	Расстояние,	Координаты	
(сквозной)	угол	м	X	Y
2755	143°55'50"	1	482575,85	2259058,65
2756	234°23'44"	1	482576,44	2259057,84
2757	323°55'50"	1	482575,63	2259057,26
2758	54°23'44"	1	482575,04	2259058,07
2755	143°55'50"	1	482575,85	2259058,65
2759	152°40'4"	1	482769,15	2259157,11
2760	242°40'4"	1	482769,61	2259156,22
2761	332°40'4"	1	482768,72	2259155,76
2762	62°40'4"	1	482768,26	2259156,65
2759	152°40'4"	1	482769,15	2259157,11
№ 277				
Кадастровый квартал:			56:23:0000000	
Кадастровый номер:			56:23:0000000:5832	
Образуемый ЗУ:			56:23:0000000:5832:ЗУ2	
Площадь кв.м.:			3	
Правообладатель. Вид права:			Собственность Пеннер Я.К.	
Разрешенное использование:			Код 6.1 Недропользование	
Назначение (сооружение):			Опознавательный знак	
№ точки	Дирекционный	Расстояние,	Координаты	
(сквозной)	угол	м	X	Y
2763	180°0'0"	1	479714,09	2257240,59
2764	270°0'0"	1	479714,09	2257239,59
2765	0°0'0"	1	479713,09	2257239,59
2766	90°0'0"	1	479713,09	2257240,59
2763	180°0'0"	1	479714,09	2257240,59
2767	180°0'0"	1	479657,65	2257379,48
2768	270°0'0"	1	479657,65	2257378,48
2769	0°0'0"	1	479656,65	2257378,48
2770	90°0'0"	1	479656,65	2257379,48
2767	180°0'0"	1	479657,65	2257379,48
2771	152°9'43"	1,01	483665,46	2259592,67
2772	241°53'37"	1	483665,93	2259591,78
2773	331°53'37"	1	483665,05	2259591,31
2774	61°23'22"	1	483664,58	2259592,19
2771	152°9'43"	1,01	483665,46	2259592,67
№ 278				
Кадастровый квартал:			56:23:0000000	
Кадастровый номер:			56:23:0000000:6159	
Образуемый ЗУ:			56:23:0000000:6159:ЗУ3	
Площадь кв.м.:			3	
Правообладатель. Вид права:			56:23:0000000:6159	
Разрешенное использование:			Код 6.1 Недропользование	
Назначение (сооружение):			Опознавательный знак	
№ точки	Дирекционный	Расстояние,	Координаты	
(сквозной)	угол	м	X	Y
2775	180°0'0"	1	484483,36	2259826,09
2776	270°0'0"	1	484483,36	2259825,09
2777	0°0'0"	1	484482,36	2259825,09
2778	90°0'0"	1	484482,36	2259826,09
2775	180°0'0"	1	484483,36	2259826,09

2779	180°0'0"	1	484442,90	2259912,19
2780	270°0'0"	1	484442,90	2259911,19
2781	0°0'0"	1	484441,90	2259911,19
2782	90°0'0"	1	484441,90	2259912,19
2779	180°0'0"	1	484442,90	2259912,19
2783	180°0'0"	1	484413,32	2259971,07
2784	270°0'0"	1	484413,32	2259970,07
2785	0°0'0"	1	484412,32	2259970,07
2786	90°0'0"	1	484412,32	2259971,07
2783	180°0'0"	1	484413,32	2259971,07
№ 279				
Кадастровый квартал:			56:23:0104001	
Кадастровый номер:			56:23:0104001:17	
Образуемый ЗУ:			56:23:0104001:17:ЗУ1	
Площадь кв.м.:			4	
Правообладатель. Вид права:			Аренда КХ Саликова В.В.	
Разрешенное использование:			Код 6.1 Недропользование	
Назначение (сооружение):			Опознавательный знак	
№ точки	Дирекционный	Расстояние,	Координаты	
(сквозной)	угол	м	X	Y
2787	180°0'0"	1	473384,50	2240912,76
2788	270°0'0"	1	473384,50	2240911,76
2789	0°0'0"	1	473383,50	2240911,76
2790	90°0'0"	1	473383,50	2240912,76
2787	180°0'0"	1	473384,50	2240912,76
2791	180°0'0"	1	473418,83	2241046,38
2792	270°0'0"	1	473418,83	2241045,38
2793	0°0'0"	1	473417,83	2241045,38
2794	90°0'0"	1	473417,83	2241046,38
2791	180°0'0"	1	473418,83	2241046,38
2795	180°0'0"	1	473511,93	2241670,18
2796	270°0'0"	1	473511,93	2241669,18
2797	0°0'0"	1	473510,93	2241669,18
2798	90°0'0"	1	473510,93	2241670,18
2795	180°0'0"	1	473511,93	2241670,18
2799	180°0'0"	1	473544,43	2241951,57
2800	270°0'0"	1	473544,43	2241950,57
2801	0°0'0"	1	473543,43	2241950,57
2802	90°0'0"	1	473543,43	2241951,57
2799	180°0'0"	1	473544,43	2241951,57
№ 280				
Кадастровый квартал:			56:23:0104001	
Кадастровый номер:			56:23:0104001:19	
Образуемый ЗУ:			56:23:0104001:19:ЗУ1	
Площадь кв.м.:			4	
Правообладатель. Вид права:			Аренда КХ Саликова В.В.	
Разрешенное использование:			Код 6.1 Недропользование	
Назначение (сооружение):			Опознавательный знак	
№ точки	Дирекционный	Расстояние,	Координаты	
(сквозной)	угол	м	X	Y
2803	117°50'17"	1,01	473424,60	2242712,13
2804	208°6'23"	1	473425,49	2242711,66
2805	297°35'50"	0,99	473425,02	2242710,78
2806	27°19'56"	1	473424,14	2242711,24
2803	117°50'17"	1,01	473424,60	2242712,13
2807	180°0'0"	1	473736,11	2243017,20
2808	270°0'0"	1	473736,11	2243016,20
2809	0°0'0"	1	473735,11	2243016,20

2810	90°0'0"	1	473735,11	2243017,20
2807	180°0'0"	1	473736,11	2243017,20
2811	180°0'0"	1	473813,37	2243134,41
2812	270°0'0"	1	473813,37	2243133,41
2813	0°0'0"	1	473812,37	2243133,41
2814	90°0'0"	1	473812,37	2243134,41
2811	180°0'0"	1	473813,37	2243134,41
2815	180°0'0"	1	473835,50	2243148,57
2816	270°0'0"	1	473835,50	2243147,57
2817	0°0'0"	1	473834,50	2243147,57
2818	90°0'0"	1	473834,50	2243148,57
2815	180°0'0"	1	473835,50	2243148,57
№ 281				
Кадастровый квартал:			56:23:0104001	
Кадастровый номер:			56:23:0104001:47	
Образуемый ЗУ:			56:23:0104001:47:ЗУ1	
Площадь кв.м.:			14	
Правообладатель. Вид права:			Аренда КХ Саликова В.В.	
Разрешенное использование:			Код 6.1 Недропользование	
Назначение (сооружение):			Опознавательный знак	
№ точки (сквозной)	Дирекционный угол	Расстояние, м	Координаты	
			X	Y
2819	180°0'0"	1	475003,73	2243890,11
2820	270°0'0"	1	475003,73	2243889,11
2821	0°0'0"	1	475002,73	2243889,11
2822	90°0'0"	1	475002,73	2243890,11
2819	180°0'0"	1	475003,73	2243890,11
2823	180°0'0"	1	475006,28	2243891,86
2824	270°0'0"	1	475006,28	2243890,86
2825	0°0'0"	1	475005,28	2243890,86
2826	90°0'0"	1	475005,28	2243891,86
2823	180°0'0"	1	475006,28	2243891,86
2827	180°0'0"	1	475014,82	2243897,43
2828	270°0'0"	1	475014,82	2243896,43
2829	0°0'0"	1	475013,82	2243896,43
2830	90°0'0"	1	475013,82	2243897,43
2827	180°0'0"	1	475014,82	2243897,43
2831	180°0'0"	1	475016,27	2243898,38
2832	270°0'0"	1	475016,27	2243897,38
2833	0°0'0"	1	475015,27	2243897,38
2834	90°0'0"	1	475015,27	2243898,38
2831	180°0'0"	1	475016,27	2243898,38
2835	180°0'0"	1	475017,56	2243899,26
2836	270°0'0"	1	475017,56	2243898,26
2837	0°0'0"	1	475016,56	2243898,26
2838	90°0'0"	1	475016,56	2243899,26
2835	180°0'0"	1	475017,56	2243899,26
2839	180°0'0"	1	475023,12	2243902,78
2840	270°0'0"	1	475023,12	2243901,78
2841	0°0'0"	1	475022,12	2243901,78
2842	90°0'0"	1	475022,12	2243902,78
2839	180°0'0"	1	475023,12	2243902,78
2843	180°0'0"	1	475109,98	2243959,63
2844	270°0'0"	1	475109,98	2243958,63
2845	0°0'0"	1	475108,98	2243958,63

2846	90°0'0"	1	475108,98	2243959,63
2843	180°0'0"	1	475109,98	2243959,63
2847	180°0'0"	1	474898,74	2244294,50
2848	270°0'0"	1	474898,74	2244293,50
2849	0°0'0"	1	474897,74	2244293,50
2850	90°0'0"	1	474897,74	2244294,50
2847	180°0'0"	1	474898,74	2244294,50
2851	180°0'0"	1	475122,66	2244436,37
2852	270°0'0"	1	475122,66	2244435,37
2853	0°0'0"	1	475121,66	2244435,37
2854	90°0'0"	1	475121,66	2244436,37
2851	180°0'0"	1	475122,66	2244436,37
2855	180°0'0"	1	475173,14	2244469,49
2856	270°0'0"	1	475173,14	2244468,49
2857	0°0'0"	1	475172,14	2244468,49
2858	90°0'0"	1	475172,14	2244469,49
2855	180°0'0"	1	475173,14	2244469,49
2859	180°0'0"	1	475088,70	2244603,24
2860	270°0'0"	1	475088,70	2244602,24
2861	0°0'0"	1	475087,70	2244602,24
2862	90°0'0"	1	475087,70	2244603,24
2859	180°0'0"	1	475088,70	2244603,24
2863	180°0'0"	1	474998,52	2244717,90
2864	270°0'0"	1	474998,52	2244716,90
2865	0°0'0"	1	474997,52	2244716,90
2866	90°0'0"	1	474997,52	2244717,90
2863	180°0'0"	1	474998,52	2244717,90
2867	180°0'0"	1	476209,66	2245678,16
2868	270°0'0"	1	476209,66	2245677,16
2869	0°0'0"	1	476208,66	2245677,16
2870	90°0'0"	1	476208,66	2245678,16
2867	180°0'0"	1	476209,66	2245678,16
2871	180°0'0"	1	476165,72	2245735,00
2872	270°0'0"	1	476165,72	2245734,00
2873	0°0'0"	1	476164,72	2245734,00
2874	90°0'0"	1	476164,72	2245735,00
2871	180°0'0"	1	476165,72	2245735,00
№ 282				
Кадастровый квартал:			56:23:0207002	
Кадастровый номер:			56:23:0207002:27	
Образуемый ЗУ:			56:23:0207002:27:ЗУ4	
Площадь кв.м.:			6	
Правообладатель. Вид права:			Собственность Некрылов А.Г.	
Разрешенное использование:			Код 6.1 Недропользование	
Назначение (сооружение):			Опознавательный знак	
№ точки	Дирекционный	Расстояние,	Координаты	
(сквозной)	угол	м	X	Y
2875	180°0'0"	1	466223,97	2234536,20
2876	270°0'0"	1	466223,97	2234535,20
2877	0°0'0"	1	466222,97	2234535,20
2878	90°0'0"	1	466222,97	2234536,20
2875	180°0'0"	1	466223,97	2234536,20
2879	180°0'0"	1	466258,82	2234548,44
2880	270°0'0"	1	466258,82	2234547,44
2881	0°0'0"	1	466257,82	2234547,44

2882	90°0'0"	1	466257,82	2234548,44
2879	180°0'0"	1	466258,82	2234548,44
2883	180°0'0"	1	467197,20	2234886,91
2884	270°0'0"	1	467197,20	2234885,91
2885	0°0'0"	1	467196,20	2234885,91
2886	90°0'0"	1	467196,20	2234886,91
2883	180°0'0"	1	467197,20	2234886,91
2887	180°0'0"	1	467831,75	2235117,30
2888	270°0'0"	1	467831,75	2235116,30
2889	0°0'0"	1	467830,75	2235116,30
2890	90°0'0"	1	467830,75	2235117,30
2887	180°0'0"	1	467831,75	2235117,30
2891	135°0'0"	1	468033,53	2235206,39
2892	225°24'23"	1	468034,24	2235205,68
2893	315°0'0"	0,99	468033,53	2235204,98
2894	44°35'37"	1	468032,83	2235205,68
2891	135°0'0"	1	468033,53	2235206,39
2895	180°0'0"	1	468087,54	2235227,67
2896	270°0'0"	1	468087,54	2235226,67
2897	0°0'0"	1	468086,54	2235226,67
2898	90°0'0"	1	468086,54	2235227,67
2895	180°0'0"	1	468087,54	2235227,67
№ 283				
Кадастровый квартал:			56:23:0810001	
Кадастровый номер:			56:23:0810001:28	
Образуемый ЗУ:			56:23:0810001:28:ЗУ4	
Площадь кв.м.:			10	
Правообладатель. Вид права:			Собственность Пеннер И.Я.	
Разрешенное использование:			Код 6.1 Недропользование	
Назначение (сооружение):			Опознавательный знак	
№ точки (сквозной)	Дирекционный угол	Расстояние, м	Координаты	
			X	Y
2899	180°0'0"	1	484549,28	2259688,37
2900	270°0'0"	1	484549,28	2259687,37
2901	0°0'0"	1	484548,28	2259687,37
2902	90°0'0"	1	484548,28	2259688,37
2899	180°0'0"	1	484549,28	2259688,37
2903	180°0'0"	1	485079,82	2259936,11
2904	270°0'0"	1	485079,82	2259935,11
2905	0°0'0"	1	485078,82	2259935,11
2906	90°0'0"	1	485078,82	2259936,11
2903	180°0'0"	1	485079,82	2259936,11
2907	180°0'0"	1	485091,50	2259941,52
2908	270°0'0"	1	485091,50	2259940,52
2909	0°0'0"	1	485090,50	2259940,52
2910	90°0'0"	1	485090,50	2259941,52
2907	180°0'0"	1	485091,50	2259941,52
2911	180°0'0"	1	485099,66	2259945,37
2912	270°0'0"	1	485099,66	2259944,37
2913	0°0'0"	1	485098,66	2259944,37
2914	90°0'0"	1	485098,66	2259945,37
2911	180°0'0"	1	485099,66	2259945,37
2915	180°0'0"	1	485108,43	2259949,30
2916	270°0'0"	1	485108,43	2259948,30
2917	0°0'0"	1	485107,43	2259948,30

2918	90°0'0"	1	485107,43	2259949,30
2915	180°0'0"	1	485108,43	2259949,30
2919	180°0'0"	1	485121,90	2259955,84
2920	270°0'0"	1	485121,90	2259954,84
2921	0°0'0"	1	485120,90	2259954,84
2922	90°0'0"	1	485120,90	2259955,84
2919	180°0'0"	1	485121,90	2259955,84
2923	180°0'0"	1	485134,50	2259961,64
2924	270°0'0"	1	485134,50	2259960,64
2925	0°0'0"	1	485133,50	2259960,64
2926	90°0'0"	1	485133,50	2259961,64
2923	180°0'0"	1	485134,50	2259961,64
2927	180°0'0"	1	485153,34	2259970,25
2928	270°0'0"	1	485153,34	2259969,25
2929	0°0'0"	1	485152,34	2259969,25
2930	90°0'0"	1	485152,34	2259970,25
2927	180°0'0"	1	485153,34	2259970,25
2931	180°0'0"	1	485322,56	2260051,77
2932	270°0'0"	1	485322,56	2260050,77
2933	0°0'0"	1	485321,56	2260050,77
2934	90°0'0"	1	485321,56	2260051,77
2931	180°0'0"	1	485322,56	2260051,77
2935	180°0'0"	1	485287,81	2260129,07
2936	270°0'0"	1	485287,81	2260128,07
2937	0°0'0"	1	485286,81	2260128,07
2938	90°0'0"	1	485286,81	2260129,07
2935	180°0'0"	1	485287,81	2260129,07
№ 284				
Кадастровый квартал:			56:23:0811001	
Кадастровый номер:			56:23:0811001:286	
Образуемый ЗУ:			56:23:0811001:286:ЗУ2	
Площадь кв.м.:			5	
Правообладатель. Вид права:			Собственность Пеннер М.Д.	
Разрешенное использование:			Код 6.1 Недропользование	
Назначение (сооружение):			Опознавательный знак	
№ точки (сквозной)	Дирекционный угол	Расстояние, м	Координаты	
			X	Y
2939	180°0'0"	1	479965,07	2256862,31
2940	270°0'0"	1	479965,07	2256861,31
2941	0°0'0"	1	479964,07	2256861,31
2942	90°0'0"	1	479964,07	2256862,31
2939	180°0'0"	1	479965,07	2256862,31
2943	180°0'0"	1	479945,31	2256876,12
2944	270°0'0"	1	479945,31	2256875,12
2945	0°0'0"	1	479944,31	2256875,12
2946	90°0'0"	1	479944,31	2256876,12
2943	180°0'0"	1	479945,31	2256876,12
2947	180°0'0"	1	479879,90	2256921,45
2948	270°0'0"	1	479879,90	2256920,45
2949	0°0'0"	1	479878,90	2256920,45
2950	90°0'0"	1	479878,90	2256921,45
2947	180°0'0"	1	479879,90	2256921,45
2951	180°0'0"	1	479843,72	2256995,16
2952	270°0'0"	1	479843,72	2256994,16
2953	0°0'0"	1	479842,72	2256994,16

2954	90°0'0"	1	479842,72	2256995,16
2951	180°0'0"	1	479843,72	2256995,16
2955	180°0'0"	1	479834,18	2257012,73
2956	270°0'0"	1	479834,18	2257011,73
2957	0°0'0"	1	479833,18	2257011,73
2958	90°0'0"	1	479833,18	2257012,73
2955	180°0'0"	1	479834,18	2257012,73
№ 285				
Кадастровый квартал:			56:23:0811002	
Кадастровый номер:			56:23:0811002:257	
Образуемый ЗУ:			56:23:0811002:257:ЗУ1	
Площадь кв.м.:			4	
Правообладатель. Вид права:			Собственность Чугунов В.Г.; Аренда Дистанов А.А.	
Разрешенное использование:			Код 6.1 Недропользование	
Назначение (сооружение):			Опознавательный знак	
№ точки (сквозной)	Дирекционный угол	Расстояние, м	Координаты	
			X	Y
2959	180°0'0"	1	478063,72	2256606,81
2960	270°0'0"	1	478063,72	2256605,81
2961	0°0'0"	1	478062,72	2256605,81
2962	90°0'0"	1	478062,72	2256606,81
2959	180°0'0"	1	478063,72	2256606,81
2963	180°0'0"	1	478201,07	2256795,04
2964	270°0'0"	1	478201,07	2256794,04
2965	0°0'0"	1	478200,07	2256794,04
2966	90°0'0"	1	478200,07	2256795,04
2963	180°0'0"	1	478201,07	2256795,04
2967	180°0'0"	1	478263,51	2256880,47
2968	270°0'0"	1	478263,51	2256879,47
2969	0°0'0"	1	478262,51	2256879,47
2970	90°0'0"	1	478262,51	2256880,47
2967	180°0'0"	1	478263,51	2256880,47
2971	180°0'0"	1	478453,94	2256963,46
2972	270°0'0"	1	478453,94	2256962,46
2973	0°0'0"	1	478452,94	2256962,46
2974	90°0'0"	1	478452,94	2256963,46
2971	180°0'0"	1	478453,94	2256963,46
№ 286				
Кадастровый квартал:			56:23:0811002	
Кадастровый номер:			56:23:0811002:258	
Образуемый ЗУ:			56:23:0811002:258:ЗУ1	
Площадь кв.м.:			2	
Правообладатель. Вид права:			Собственность Аскарлов И.А.; Аренда Дистанов А.А.	
Разрешенное использование:			Код 6.1 Недропользование	
Назначение (сооружение):			Опознавательный знак	
№ точки (сквозной)	Дирекционный угол	Расстояние, м	Координаты	
			X	Y
2975	180°0'0"	1	477497,56	2256331,77
2976	270°0'0"	1	477497,56	2256330,77
2977	0°0'0"	1	477496,56	2256330,77
2978	90°0'0"	1	477496,56	2256331,77
2975	180°0'0"	1	477497,56	2256331,77
2979	180°0'0"	1	477813,24	2256495,05
2980	270°0'0"	1	477813,24	2256494,05
2981	0°0'0"	1	477812,24	2256494,05
2982	90°0'0"	1	477812,24	2256495,05
2979	180°0'0"	1	477813,24	2256495,05
№ 287				

Кадастровый квартал:			56:23:1110001	
Кадастровый номер:			56:23:1110001:12	
Образуемый ЗУ:			56:23:1110001:12:ЗУ2	
Площадь кв.м.:			5	
Правообладатель. Вид права:			Аренда Колхоз им. Карла Маркса	
Разрешенное использование:			Код 6.1 Недропользование	
Назначение (сооружение):			Опознавательный знак	
№ точки	Дирекционный	Расстояние,	Координаты	
(сквозной)	угол	м	X	Y
2983	180°0'0"	1	480145,46	2256742,60
2984	270°0'0"	1	480145,46	2256741,60
2985	0°0'0"	1	480144,46	2256741,60
2986	90°0'0"	1	480144,46	2256742,60
2983	180°0'0"	1	480145,46	2256742,60
2987	180°0'0"	1	480116,22	2256760,41
2988	270°0'0"	1	480116,22	2256759,41
2989	0°0'0"	1	480115,22	2256759,41
2990	90°0'0"	1	480115,22	2256760,41
2987	180°0'0"	1	480116,22	2256760,41
2991	122°14'60"	0,99	480194,58	2256813,71
2992	212°25'39"	1,01	480195,42	2256813,18
2993	302°44'7"	1	480194,88	2256812,33
2994	32°44'7"	1	480194,04	2256812,87
2991	122°14'60"	0,99	480194,58	2256813,71
2995	130°32'21"	1	480374,02	2256998,91
2996	220°6'3"	0,99	480374,78	2256998,26
2997	310°10'10"	1,01	480374,14	2256997,50
2998	40°32'21"	1	480373,37	2256998,15
2995	130°32'21"	1	480374,02	2256998,91
2999	136°12'7"	1,01	480538,02	2257169,03
3000	226°38'12"	0,99	480538,72	2257168,30
3001	315°48'25"	1	480538,00	2257167,62
3002	46°13'8"	1	480537,30	2257168,34
2999	136°12'7"	1,01	480538,02	2257169,03
№ 288				
Кадастровый квартал:			56:23:0811002	
Кадастровый номер:			56:23:0811002:259	
Образуемый ЗУ:			56:23:0811002:259:ЗУ1	
Площадь кв.м.:			2	
Правообладатель. Вид права:			Собственность Вельк И.К.; Аренда Дистанов А.А.	
Разрешенное использование:			Код 6.1 Недропользование	
Назначение (сооружение):			Опознавательный знак	
№ точки	Дирекционный	Расстояние,	Координаты	
(сквозной)	угол	м	X	Y
3003	180°0'0"	1	477495,88	2256224,08
3004	270°0'0"	1	477495,88	2256223,08
3005	0°0'0"	1	477494,88	2256223,08
3006	90°0'0"	1	477494,88	2256224,08
3003	180°0'0"	1	477495,88	2256224,08
3007	180°0'0"	1	477465,56	2256321,66
3008	270°0'0"	1	477465,56	2256320,66
3009	0°0'0"	1	477464,56	2256320,66
3010	90°0'0"	1	477464,56	2256321,66
3007	180°0'0"	1	477465,56	2256321,66
№ 289				
Кадастровый квартал:			56:23:1110001	
Кадастровый номер:			56:23:1110001:5	
Образуемый ЗУ:			56:23:1110001:5:ЗУ1	

Площадь кв.м.:			2	
Правообладатель. Вид права:			Аренда Колхоз им. Карла Маркса	
Разрешенное использование:			Код 6.1 Недропользование	
Назначение (сооружение):			Опознавательный знак	
№ точки (сквозной)	Дирекционный угол	Расстояние, м	Координаты	
			X	Y
3011	180°0'0"	1	475078,98	2252948,10
3012	270°0'0"	1	475078,98	2252947,10
3013	0°0'0"	1	475077,98	2252947,10
3014	90°0'0"	1	475077,98	2252948,10
3011	180°0'0"	1	475078,98	2252948,10
3015	180°0'0"	1	475055,55	2253122,39
3016	270°0'0"	1	475055,55	2253121,39
3017	0°0'0"	1	475054,55	2253121,39
3018	90°0'0"	1	475054,55	2253122,39
3015	180°0'0"	1	475055,55	2253122,39
№ 290				
Кадастровый квартал:			56:23:1112001	
Кадастровый номер:			56:23:1112001:3	
Образуемый ЗУ:			56:23:1112001:3:ЗУ1	
Площадь кв.м.:			3	
Правообладатель. Вид права:			Аренда Колхоз им. Карла Маркса	
Разрешенное использование:			Код 6.1 Недропользование	
Назначение (сооружение):			Опознавательный знак	
№ точки (сквозной)	Дирекционный угол	Расстояние, м	Координаты	
			X	Y
3019	180°0'0"	1	475111,92	2247317,11
3020	270°0'0"	1	475111,92	2247316,11
3021	0°0'0"	1	475110,92	2247316,11
3022	90°0'0"	1	475110,92	2247317,11
3019	180°0'0"	1	475111,92	2247317,11
3023	180°0'0"	1	475150,17	2247342,96
3024	270°0'0"	1	475150,17	2247341,96
3025	0°0'0"	1	475149,17	2247341,96
3026	90°0'0"	1	475149,17	2247342,96
3023	180°0'0"	1	475150,17	2247342,96
3027	180°0'0"	1	475190,24	2247372,29
3028	270°0'0"	1	475190,24	2247371,29
3029	0°0'0"	1	475189,24	2247371,29
3030	90°0'0"	1	475189,24	2247372,29
3027	180°0'0"	1	475190,24	2247372,29
№ 291				
Кадастровый квартал:			56:23:1114003	
Кадастровый номер:			56:23:1114003:40	
Образуемый ЗУ:			56:23:1114003:40:ЗУ1	
Площадь кв.м.:			3	
Правообладатель. Вид права:			Собственность Дубровина О.Р.; Аренда ООО Газпромнефть-Оренбург	
Разрешенное использование:			Код 6.1 Недропользование	
Назначение (сооружение):			Опознавательный знак	
№ точки (сквозной)	Дирекционный угол	Расстояние, м	Координаты	
			X	Y
3031	142°19'35"	1	482313,31	2258861,26
3032	232°19'35"	1	482313,92	2258860,47
3033	322°19'35"	1	482313,13	2258859,86
3034	52°19'35"	1	482312,52	2258860,65
3031	142°19'35"	1	482313,31	2258861,26
3035	138°39'8"	1	482431,27	2258957,33
3036	228°39'8"	1	482431,93	2258956,58

3037	318°39'8"	1	482431,18	2258955,92
3038	48°39'8"	1	482430,52	2258956,67
3035	138°39'8"	1	482431,27	2258957,33
3039	133°46'52"	1	482509,23	2259009,20
3040	223°46'52"	1	482509,95	2259008,51
3041	314°11'35"	1	482509,26	2259007,79
3042	44°10'54"	0,99	482508,54	2259008,49
3039	133°46'52"	1	482509,23	2259009,20
№ 292				
Кадастровый квартал:			56:23:1116002	
Кадастровый номер:			56:23:1116002:41	
Образуемый ЗУ:			56:23:1116002:41:ЗУ2	
Площадь кв.м.:			8	
Правообладатель. Вид права:			Собственность Дубровина Н.Е.	
Разрешенное использование:			Код 6.1 Недропользование	
Назначение (сооружение):			Опознавательный знак	
№ точки (сквозной)	Дирекционный угол	Расстояние, м	Координаты	
			X	Y
3043	180°0'0"	1	475517,59	2254561,86
3044	270°0'0"	1	475517,59	2254560,86
3045	0°0'0"	1	475516,59	2254560,86
3046	90°0'0"	1	475516,59	2254561,86
3043	180°0'0"	1	475517,59	2254561,86
3047	180°0'0"	1	476166,50	2255213,50
3048	270°0'0"	1	476166,50	2255212,50
3049	0°0'0"	1	476165,50	2255212,50
3050	90°0'0"	1	476165,50	2255213,50
3047	180°0'0"	1	476166,50	2255213,50
3051	180°0'0"	1	476230,97	2255262,14
3052	270°0'0"	1	476230,97	2255261,14
3053	0°0'0"	1	476229,97	2255261,14
3054	90°0'0"	1	476229,97	2255262,14
3051	180°0'0"	1	476230,97	2255262,14
3055	180°0'0"	1	476360,19	2255354,66
3056	270°0'0"	1	476360,19	2255353,66
3057	0°0'0"	1	476359,19	2255353,66
3058	90°0'0"	1	476359,19	2255354,66
3055	180°0'0"	1	476360,19	2255354,66
3059	180°0'0"	1	476396,78	2255376,99
3060	270°0'0"	1	476396,78	2255375,99
3061	0°0'0"	1	476395,78	2255375,99
3062	90°0'0"	1	476395,78	2255376,99
3059	180°0'0"	1	476396,78	2255376,99
3063	162°28'28"	1	477160,84	2255605,15
3064	253°11'29"	1	477161,14	2255604,20
3065	343°1'28"	0,99	477160,18	2255603,91
3066	73°1'28"	0,99	477159,89	2255604,86
3063	162°28'28"	1	477160,84	2255605,15
3067	180°0'0"	1	477643,12	2255751,62
3068	270°0'0"	1	477643,12	2255750,62
3069	0°0'0"	1	477642,12	2255750,62
3070	90°0'0"	1	477642,12	2255751,62
3067	180°0'0"	1	477643,12	2255751,62
3071	180°0'0"	1	477632,89	2255788,67
3072	270°0'0"	1	477632,89	2255787,67

3073	0°0'0"	1	477631,89	2255787,67
3074	90°0'0"	1	477631,89	2255788,67
3071	180°0'0"	1	477632,89	2255788,67
№ 293				
Кадастровый квартал:			56:19:1506002	
Кадастровый номер:			56:19:1506002:458	
Образуемый ЗУ:			56:19:1506002:458:ЗУ5	
Площадь кв.м.:			6	
Правообладатель. Вид права:			Собственность Большакова Г.С.; Аренда АО Оренбургнефть	
Разрешенное использование:			Код 6.1 Недропользование	
Назначение (сооружение):			Опознавательный знак	
№ точки (сквозной)	Дирекционный угол	Расстояние, м	Координаты	
			X	Y
3075	270°0'0"	1	463791,52	2185292,82
3076	180°0'0"	1	463790,52	2185292,82
3077	90°0'0"	1	463790,52	2185291,82
3078	0°0'0"	1	463791,52	2185291,82
3075	270°0'0"	1	463791,52	2185292,82
3079	216°52'12"	1	463495,95	2185555,28
3080	126°52'12"	1	463495,35	2185554,48
3081	36°52'12"	1	463496,15	2185553,88
3082	306°52'12"	1	463496,75	2185554,68
3079	216°52'12"	1	463495,95	2185555,28
3083	270°0'0"	1	463716,07	2185357,14
3084	180°0'0"	1	463715,07	2185357,14
3085	90°0'0"	1	463715,07	2185356,14
3086	0°0'0"	1	463716,07	2185356,14
3083	270°0'0"	1	463716,07	2185357,14
3087	261°23'4"	1	463702,13	2185360,22
3088	171°57'3"	1	463701,14	2185360,07
3089	81°23'4"	1	463701,28	2185359,08
3090	351°57'3"	1	463702,27	2185359,23
3087	261°23'4"	1	463702,13	2185360,22
3091	270°0'0"	1	463997,14	2185129,78
3092	180°0'0"	1	463996,14	2185129,78
3093	90°0'0"	1	463996,14	2185128,78
3094	0°0'0"	1	463997,14	2185128,78
3091	270°0'0"	1	463997,14	2185129,78
3095	270°0'0"	1	463870,90	2185234,32
3096	180°0'0"	1	463869,90	2185234,32
3097	90°0'0"	1	463869,90	2185233,32
3098	0°0'0"	1	463870,90	2185233,32
3095	270°0'0"	1	463870,90	2185234,32
№ 294				
Кадастровый квартал:			56:19:1506002	
Кадастровый номер:			56:19:1506002:458	
Образуемый ЗУ:			56:19:1506002:458:ЗУ7	
Площадь кв.м.:			43	
Правообладатель. Вид права:			Собственность Большакова Г.С.; Аренда АО Оренбургнефть	
Разрешенное использование:			Код 6.1 Недропользование	
Назначение (сооружение):			пешеходные дорожки	
№ точки (сквозной)	Дирекционный угол	Расстояние, м	Координаты	
			X	Y
3099	47°1'51"	1	463705,39	2185341,53
3100	320°27'19"	41,36	463706,12	2185342,21
3101	43°36'10"	1,16	463679,79	2185374,10
3102	313°23'11"	1	463680,59	2185374,94
3103	223°24'32"	2,04	463679,86	2185375,63

3104	140°27'29"	42,3	463678,46	2185374,15
3099	47°1'51"	1	463705,39	2185341,53
№ 295				
Кадастровый квартал:			56:19:1506002	
Кадастровый номер:			56:19:1506002:458	
Образуемый ЗУ:			56:19:1506002:458:ЗУ8	
Площадь кв.м.:			96	
Правообладатель. Вид права:			Собственность Большакова Г.С.; Аренда АО Оренбургнефть	
Разрешенное использование:			Код 6.1 Недропользование	
Назначение (сооружение):			Кабель электрический силовой по эстакаде	
№ точки	Дирекционный	Расстояние,	Координаты	
(сквозной)	угол	м	X	Y
3105	46°59'19"	2,04	463701,82	2185338,19
3106	323°11'51"	42,5	463703,31	2185339,58
3107	48°28'60"	0,81	463677,85	2185373,61
3104	43°24'32"	2,04	463678,46	2185374,15
3103	313°37'19"	2,06	463679,86	2185375,63
3108	223°29'42"	4,58	463678,37	2185377,05
3109	143°11'13"	44,39	463675,22	2185373,73
3105	46°59'19"	2,04	463701,82	2185338,19
№ 296				
Кадастровый квартал:			56:23:0104001	
Кадастровый номер:			56:23:0104001:28	
Образуемый ЗУ:			56:23:0104001:28:ЗУ2	
Площадь кв.м.:			7	
Правообладатель. Вид права:			Аренда Соловых Г.Ф.	
Разрешенное использование:			Код 6.1 Недропользование	
Назначение (сооружение):			Опознавательный знак	
№ точки	Дирекционный	Расстояние,	Координаты	
(сквозной)	угол	м	X	Y
3110	180°0'0"	1	473313,26	2240697,26
3111	270°0'0"	1	473313,26	2240696,26
3112	0°0'0"	1	473312,26	2240696,26
3113	90°0'0"	1	473312,26	2240697,26
3110	180°0'0"	1	473313,26	2240697,26
3114	134°59'60"	1	473579,73	2242187,98
3115	225°24'23"	1	473580,44	2242187,27
3116	315°0'0"	0,99	473579,73	2242186,57
3117	44°35'37"	1	473579,03	2242187,27
3114	134°59'60"	1	473579,73	2242187,98
3118	180°0'0"	1	473337,16	2242508,65
3119	270°0'0"	1	473337,16	2242507,65
3120	0°0'0"	1	473336,16	2242507,65
3121	90°0'0"	1	473336,16	2242508,65
3118	180°0'0"	1	473337,16	2242508,65
3122	180°0'0"	1	473293,31	2242581,54
3123	270°0'0"	1	473293,31	2242580,54
3124	0°0'0"	1	473292,31	2242580,54
3125	90°0'0"	1	473292,31	2242581,54
3122	180°0'0"	1	473293,31	2242581,54
3126	180°0'0"	1	473284,40	2242597,37
3127	270°0'0"	1	473284,40	2242596,37
3128	0°0'0"	1	473283,40	2242596,37
3129	90°0'0"	1	473283,40	2242597,37
3126	180°0'0"	1	473284,40	2242597,37
3130	180°0'0"	1	473475,95	2242712,48
3131	270°0'0"	1	473475,95	2242711,48
3132	0°0'0"	1	473474,95	2242711,48

3133	90°0'0"	1	473474,95	2242712,48
3130	180°0'0"	1	473475,95	2242712,48
3134	180°0'0"	1	473982,17	2243242,40
3135	270°0'0"	1	473982,17	2243241,40
3136	0°0'0"	1	473981,17	2243241,40
3137	90°0'0"	1	473981,17	2243242,40
3134	180°0'0"	1	473982,17	2243242,40
№ 297				
Кадастровый квартал:			56:23:0104001	
Кадастровый номер:			56:23:0104001:28	
Образуемый ЗУ:			56:23:0104001:28:ЗУ1	
Площадь кв.м.:			5	
Правообладатель. Вид права:			Аренда Соловых Г.Ф.	
Разрешенное использование:			Код 6.1 Недропользование	
Назначение (сооружение):			Контрольно-измерительный пункт	
№ точки	Дирекционный	Расстояние,	Координаты	
(сквозной)	угол	м	X	Y
3138	110°37'25"	0,99	473310,71	2240697,42
3139	200°25'20"	1	473311,64	2240697,07
3140	290°37'25"	0,99	473311,29	2240696,13
3141	20°25'20"	1	473310,36	2240696,48
3138	110°37'25"	0,99	473310,71	2240697,42
3142	146°47'5"	1	473563,34	2242202,56
3143	236°47'5"	1	473563,89	2242201,72
3144	326°47'5"	1	473563,05	2242201,17
3145	56°47'5"	1	473562,50	2242202,01
3142	146°47'5"	1	473563,34	2242202,56
3146	146°28'10"	1	473403,41	2242413,78
3147	236°47'5"	1	473403,96	2242412,95
3148	326°28'10"	1	473403,12	2242412,40
3149	56°47'5"	1	473402,57	2242413,23
3146	146°28'10"	1	473403,41	2242413,78
3150	146°57'7"	0,99	473292,18	2242579,90
3151	236°28'10"	1	473292,72	2242579,07
3152	326°28'10"	1	473291,89	2242578,52
3153	56°47'5"	1	473291,34	2242579,35
3150	146°57'7"	0,99	473292,18	2242579,90
3154	146°28'10"	1	473978,89	2243243,22
3155	236°47'5"	1	473979,44	2243242,39
3156	326°47'5"	1	473978,60	2243241,84
3157	57°15'53"	1	473978,05	2243242,68
3154	146°28'10"	1	473978,89	2243243,22
№ 298				
Кадастровый квартал:			56:23:0000000	
Кадастровый номер:			56:23:0000000:220	
Образуемый ЗУ:			56:23:0000000:220:ЗУ4	
Площадь кв.м.:			1279	
Правообладатель. Вид права:			Земли ОДС; Аренда, Стоногин А.В.	
Разрешенное использование:			Код 6.1 Недропользование	
Назначение (сооружение):			Подъездной путь	
№ точки	Дирекционный	Расстояние,	Координаты	
(сквозной)	угол	м	X	Y
3158	67°45'29"	23,67	479553,50	2257332,11
3159	338°35'26"	2,99	479575,41	2257341,07
24	248°3'24"	3	479574,32	2257343,85
23	338°5'16"	4,8	479571,54	2257342,73
22	68°5'42"	3,08	479569,75	2257347,18
21	350°8'3"	1,63	479572,61	2257348,33

3160	0°18'53"	1,82	479572,33	2257349,94
3161	10°8'9"	1,82	479572,34	2257351,76
3162	20°13'29"	1,82	479572,66	2257353,55
3163	30°5'50"	1,81	479573,29	2257355,26
3164	40°5'18"	1,82	479574,20	2257356,83
3165	49°54'42"	1,82	479575,37	2257358,22
3166	59°37'49"	1,82	479576,76	2257359,39
3167	67°55'14"	19,9	479578,33	2257360,31
3168	76°38'48"	2,04	479596,77	2257367,79
3169	86°37'1"	2,03	479598,75	2257368,26
3170	96°31'40"	2,02	479600,78	2257368,38
3171	106°33'52"	2,03	479602,79	2257368,15
3172	116°33'54"	2,03	479604,74	2257367,57
3173	126°35'16"	2,03	479606,56	2257366,66
3174	136°36'8"	2,02	479608,19	2257365,45
3175	144°27'44"	0,95	479609,58	2257363,98
3176	67°35'25"	1,05	479610,13	2257363,21
3177	333°14'45"	36,59	479611,10	2257363,61
3178	244°20'5"	0,85	479594,63	2257396,28
3179	147°34'21"	2,01	479593,86	2257395,91
3180	157°8'19"	2,01	479594,94	2257394,21
3181	167°4'10"	2,01	479595,72	2257392,36
3182	177°9'7"	2,01	479596,17	2257390,40
3183	187°7'30"	2,02	479596,27	2257388,39
3184	197°4'54"	2,01	479596,02	2257386,39
3185	206°56'52"	2,01	479595,43	2257384,47
3186	216°55'36"	2,01	479594,52	2257382,68
3187	226°36'49"	2,01	479593,31	2257381,07
3188	236°47'5"	2,01	479591,85	2257379,69
3189	248°3'28"	51,38	479590,17	2257378,59
3190	158°3'27"	29,41	479542,51	2257359,39
3158	67°45'29"	23,67	479553,50	2257332,11
25	337°55'56"	2	479560,05	2257335,83
26	248°14'5"	2,94	479559,30	2257337,68
27	159°50'45"	2	479556,57	2257336,59
28	68°7'40"	3,01	479557,26	2257334,71
25	337°55'56"	2	479560,05	2257335,83
№ 299				
Кадастровый квартал:			56:23:0000000	
Кадастровый номер:			56:23:0000000:220	
Образуемый ЗУ:			56:23:0000000:220:ЗУ7	
Площадь кв.м.:			115	
Правообладатель. Вид права:			Земли ОДС; Аренда, Стоногин А.В.	
Разрешенное использование:			Код 6.1 Недропользование	
Назначение (сооружение):			Подъездной путь (сервитут)	
№ точки	Дирекционный	Расстояние,	Координаты	
(сквозной)	угол	м	X	Y
3178	153°14'45"	36,59	479594,63	2257396,28
3177	67°47'47"	3,18	479611,10	2257363,61
515	333°26'6"	23,52	479614,04	2257364,81
514	331°12'50"	13,27	479603,52	2257385,85
513	244°21'32"	2,77	479597,13	2257397,48
3178	153°14'45"	36,59	479594,63	2257396,28
№ 300				
Кадастровый квартал:			56:23:0811001	
Кадастровый номер:				
Образуемый ЗУ:			56:23:0811001:ЗУ1	
Площадь кв.м.:			1	
Правообладатель. Вид права:			Земли неразграниченной государственной собственности	
Разрешенное использование:			Код 6.1 Недропользование	
Назначение (сооружение):			Опознавательный знак (сервитут)	
№ точки	Дирекционный	Расстояние,	Координаты	

(сквозной)	угол	м	X	Y
3191	270°0'0"	1	479604,78	2257416,90
3192	180°0'0"	1	479603,78	2257416,90
3193	90°0'0"	1	479603,78	2257415,90
3194	0°0'0"	1	479604,78	2257415,90
3191	270°0'0"	1	479604,78	2257416,90
№ 301				
Кадастровый квартал:			56:23:0000000	
Кадастровый номер:			56:23:0000000:180	
Образуемый ЗУ:			56:23:0000000:180:ЗУ1	
Площадь кв.м.:			10	
Правообладатель. Вид права:			Земли ОДС	
Разрешенное использование:			Код 6.1 Недропользование	
Назначение (сооружение):			Опознавательный знак	
№ точки (сквозной)	Дирекционный угол	Расстояние, м	Координаты	
			X	Y
3195	270°0'0"	1	477626,64	2255808,23
3196	180°0'0"	1	477625,64	2255808,23
3197	90°0'0"	1	477625,64	2255807,23
3198	0°0'0"	1	477626,64	2255807,23
3195	270°0'0"	1	477626,64	2255808,23
3199	270°0'0"	1	477619,09	2255832,23
3200	180°0'0"	1	477618,09	2255832,23
3201	90°0'0"	1	477618,09	2255831,23
3202	0°0'0"	1	477619,09	2255831,23
3199	270°0'0"	1	477619,09	2255832,23
3203	225°0'0"	1	481716,16	2258358,34
3204	134°35'37"	1	481715,45	2258357,63
3205	45°24'23"	1	481716,16	2258356,93
3206	315°0'0"	1	481716,87	2258357,63
3203	225°0'0"	1	481716,16	2258358,34
3207	270°0'0"	1	477613,14	2255851,83
3208	180°0'0"	1	477612,14	2255851,83
3209	90°0'0"	1	477612,14	2255850,83
3210	0°0'0"	1	477613,14	2255850,83
3207	270°0'0"	1	477613,14	2255851,83
3211	270°0'0"	1	477612,01	2255854,82
3212	180°0'0"	1	477611,01	2255854,82
3213	90°0'0"	1	477611,01	2255853,82
3214	0°0'0"	1	477612,01	2255853,82
3211	270°0'0"	1	477612,01	2255854,82
3215	270°0'0"	1	477609,75	2255862,06
3216	180°0'0"	1	477608,75	2255862,06
3217	90°0'0"	1	477608,75	2255861,06
3218	0°0'0"	1	477609,75	2255861,06
3215	270°0'0"	1	477609,75	2255862,06
3219	270°0'0"	1	480068,37	2256792,58
3220	180°0'0"	1	480067,37	2256792,58
3221	90°0'0"	1	480067,37	2256791,58
3222	0°0'0"	1	480068,37	2256791,58
3219	270°0'0"	1	480068,37	2256792,58
3223	270°0'0"	1	480061,14	2256797,21
3224	180°0'0"	1	480060,14	2256797,21
3225	90°0'0"	1	480060,14	2256796,21
3226	0°0'0"	1	480061,14	2256796,21
3223	270°0'0"	1	480061,14	2256797,21

3227	231°31'11"	1	481237,46	2257884,00
3228	141°52'29"	1	481236,68	2257883,38
3229	51°31'11"	1	481237,30	2257882,59
3230	321°52'29"	1	481238,08	2257883,21
3227	231°31'11"	1	481237,46	2257884,00
3231	229°27'39"	1	481964,21	2258569,84
3232	139°49'50"	1,01	481963,45	2258569,19
3233	49°27'39"	1	481964,10	2258568,42
3234	319°49'50"	1,01	481964,86	2258569,07
3231	229°27'39"	1	481964,21	2258569,84
№ 302				
Кадастровый квартал:			56:23:0000000	
Кадастровый номер:			56:23:0000000:180	
Образуемый ЗУ:			56:23:0000000:180:ЗУ3	
Площадь кв.м.:			1	
Правообладатель. Вид права:			Земли ОДС	
Разрешенное использование:			Код 6.1 Недропользование	
Назначение (сооружение):			Опознавательный знак (сервитут)	
№ точки	Дирекционный	Расстояние,	Координаты	
(сквозной)	угол	м	X	Y
3235	270°0'0"	1	477536,24	2255842,97
3236	180°0'0"	1	477535,24	2255842,97
3237	90°0'0"	1	477535,24	2255841,97
3238	0°0'0"	1	477536,24	2255841,97
3235	270°0'0"	1	477536,24	2255842,97
№ 303				
Кадастровый квартал:			56:23:1116002	
Кадастровый номер:				
Образуемый ЗУ:			56:23:1116002:ЗУ1	
Площадь кв.м.:			1	
Правообладатель. Вид права:			Земли неразграниченной государственной собственности	
Разрешенное использование:			Код 6.1 Недропользование	
Назначение (сооружение):			Опознавательный знак (сервитут)	
№ точки	Дирекционный	Расстояние,	Координаты	
(сквозной)	угол	м	X	Y
3239	270°0'0"	1	477685,54	2255917,97
3240	180°0'0"	1	477684,54	2255917,97
3241	90°0'0"	1	477684,54	2255916,97
3242	0°0'0"	1	477685,54	2255916,97
3239	270°0'0"	1	477685,54	2255917,97
№ 304				
Кадастровый квартал:			56:19:1506002	
Кадастровый номер:			56:19:1506002:458	
Образуемый ЗУ:			56:19:1506002:458:ЗУ12	
Площадь кв.м.:			22	
Правообладатель. Вид права:			Собственность Большакова Г.С.; Аренда АО Оренбургнефть	
Разрешенное использование:			Код 6.1 Недропользование	
Назначение (сооружение):			СКЗ	
№ точки	Дирекционный	Расстояние,	Координаты	
(сквозной)	угол	м	X	Y
3243	130°40'16"	1,78	463630,56	2185241,67
3244	130°41'12"	2,91	463631,91	2185240,51
3245	220°36'5"	4,7	463634,12	2185238,61
3246	310°41'12"	2,91	463631,06	2185235,04
3247	310°40'16"	1,78	463628,85	2185236,94
3248	40°36'5"	4,7	463627,50	2185238,10
3243	130°40'16"	1,78	463630,56	2185241,67
№ 305				
Кадастровый квартал:			56:19:1506002	
Кадастровый номер:			56:19:1506002:458	
Образуемый ЗУ:			56:19:1506002:458:ЗУ6	

Площадь кв.м.:			12323	
Правообладатель. Вид права:			Собственность Большакова Г.С.; Аренда АО Оренбургнефть	
Разрешенное использование:			Код 6.1 Недропользование	
Назначение (сооружение):			Подъездной путь	
№ точки (сквозной)	Дирекционный угол	Расстояние, м	Координаты	
			X	Y
3249	40°34'2"	20,04	463639,16	2185213,62
3250	38°35'5"	5,95	463652,19	2185228,84
3251	310°33'5"	7,48	463655,90	2185233,49
3252	344°17'29"	4,32	463650,22	2185238,35
3253	40°53'18"	38,76	463649,05	2185242,51
3254	39°49'24"	24,76	463674,42	2185271,81
3255	46°12'47"	27,05	463690,28	2185290,83
3256	38°13'33"	10,31	463709,81	2185309,55
3257	38°21'49"	37,44	463716,19	2185317,65
3258	60°20'45"	26,64	463739,43	2185347,01
3259	35°57'56"	23,82	463762,58	2185360,19
3260	48°30'4"	51,99	463776,57	2185379,47
3261	39°13'22"	25,43	463815,51	2185413,92
3262	32°16'51"	24,92	463831,59	2185433,62
3263	34°2'23"	24,99	463844,90	2185454,69
3264	56°45'29"	12,77	463858,89	2185475,40
3265	0°43'31"	18,17	463869,57	2185482,40
3266	45°27'4"	23,35	463869,80	2185500,57
3267	40°5'34"	50,59	463886,44	2185516,95
3268	45°22'34"	23,7	463919,02	2185555,65
3269	32°4'44"	14,89	463935,89	2185572,30
3270	83°38'11"	16,15	463943,80	2185584,92
3271	32°22'13"	5,66	463959,85	2185586,71
3272	302°21'15"	40,21	463962,88	2185591,49
3273	212°31'7"	5,56	463928,91	2185613,01
3274	149°16'9"	8,43	463925,92	2185608,32
3275	159°7'1"	2,67	463930,23	2185601,07
3276	174°41'57"	2,92	463931,18	2185598,58
3277	219°55'19"	11,34	463931,45	2185595,67
3278	246°35'27"	3,57	463924,17	2185586,97
3279	273°4'60"	4,28	463920,89	2185585,55
3280	307°12'19"	3,08	463916,62	2185585,78
3281	337°15'56"	3,08	463914,17	2185587,64
3282	7°28'18"	3,08	463912,98	2185590,48
3283	35°10'29"	2,57	463913,38	2185593,53
3284	60°26'54"	2,57	463914,86	2185595,63
3285	313°28'9"	22,76	463917,10	2185596,90
3286	223°26'0"	22,5	463900,58	2185612,56
3287	133°22'7"	22,11	463885,11	2185596,22
3288	133°20'35"	3,42	463901,18	2185581,04
3289	155°22'16"	4,1	463903,67	2185578,69
3290	177°33'48"	3,29	463905,38	2185574,96
3291	199°48'15"	4,1	463905,52	2185571,67
3292	220°31'7"	24,8	463904,13	2185567,81
3293	204°15'14"	10,98	463888,02	2185548,96
3294	228°59'18"	14,23	463883,51	2185538,95
3295	210°36'38"	25,04	463872,77	2185529,61
3296	241°25'20"	14,01	463860,02	2185508,06
3297	234°6'55"	12,1	463847,72	2185501,36
3298	224°8'49"	25,17	463837,92	2185494,27
3299	229°47'53"	25,36	463820,39	2185476,21
3300	222°4'15"	25,46	463801,02	2185459,84
3301	212°11'50"	25,34	463783,96	2185440,94
3302	220°58'7"	25,04	463770,46	2185419,50
3303	210°27'42"	50,67	463754,04	2185400,59
3304	224°28'55"	36,75	463728,35	2185356,91
3305	222°1'9"	13,33	463702,60	2185330,69

3306	212°30'34"	25,31	463693,68	2185320,79
3307	221°13'22"	8,8	463680,08	2185299,45
3308	220°32'58"	7,2	463674,28	2185292,83
3309	220°59'13"	29,81	463669,60	2185287,36
3310	220°2'43"	30,29	463650,05	2185264,86
3243	130°40'16"	1,78	463630,56	2185241,67
3244	130°41'12"	2,91	463631,91	2185240,51
3245	220°36'5"	4,7	463634,12	2185238,61
3246	310°41'12"	2,91	463631,06	2185235,04
3247	310°40'16"	1,78	463628,85	2185236,94
3248	217°44'17"	9,9	463627,50	2185238,10
3311	133°13'1"	24,32	463621,44	2185230,27
3249	40°34'2"	20,04	463639,16	2185213,62
286	43°38'56"	3	463889,69	2185596,71
287	313°23'11"	2,01	463891,76	2185598,88
288	223°22'44"	3	463890,30	2185600,26
289	133°22'30"	1,99	463888,24	2185598,08
286	43°38'56"	3	463889,69	2185596,71
3312	40°32'21"	4	463648,47	2185230,64
3313	310°25'34"	3,9	463651,07	2185233,68
3314	310°57'20"	0,7	463648,10	2185236,21
3315	220°32'21"	4	463647,57	2185236,67
3316	130°30'24"	4,6	463644,97	2185233,63
3312	40°32'21"	4	463648,47	2185230,64

№ 306

Кадастровый квартал:	56:19:1506001
Кадастровый номер:	
Образуемый ЗУ:	56:19:1506001:ЗУ1
Площадь кв.м.:	1554
Правообладатель. Вид права:	Земли неразграниченной государственной собственности
Разрешенное использование:	Код 6.1 Недропользование
Назначение (сооружение):	Подъездной путь

№ точки (сквозной)	Дирекционный угол	Расстояние, м	Координаты	
			X	Y
3317	147°37'17"	42,3	463063,80	2185549,14
3318	57°48'15"	3,19	463086,45	2185513,42
3319	327°10'40"	42,3	463089,15	2185515,12
3320	237°41'52"	2,86	463066,22	2185550,67
3317	147°37'17"	42,3	463063,80	2185549,14
3321	304°42'45"	16,63	463030,42	2185479,78
3322	244°13'50"	2,58	463016,75	2185489,25
3323	255°34'1"	7,7	463014,43	2185488,13
3324	307°6'19"	6,33	463006,97	2185486,21
3325	270°36'41"	39,36	463001,92	2185490,03
3326	165°16'12"	30,05	462962,56	2185490,45
3327	80°47'5"	22,11	462970,20	2185461,39
3328	125°2'58"	6,55	462992,02	2185464,93
3329	74°8'2"	18,84	462997,38	2185461,17
3330	22°53'60"	10,07	463015,50	2185466,32
3331	71°14'6"	9,89	463019,42	2185475,60
3332	58°37'37"	1,92	463028,78	2185478,78
3321	304°42'45"	16,63	463030,42	2185479,78

№ 307

Кадастровый квартал:	56:19:1506001
Кадастровый номер:	56:19:1506001:62
Образуемый ЗУ:	56:19:1506001:62:ЗУ1
Площадь кв.м.:	390
Правообладатель. Вид права:	Собственность КФХ Бобылево
Разрешенное использование:	Код 6.1 Недропользование
Назначение (сооружение):	Подъездной путь

№ точки (сквозной)	Дирекционный угол	Расстояние, м	Координаты	
			X	Y
3318	327°37'17"	42,3	463086,45	2185513,42
3317	237°42'22"	4,21	463063,80	2185549,14
3333	148°15'30"	3,92	463060,24	2185546,89
3334	165°23'44"	2,93	463062,30	2185543,56
3335	179°48'18"	2,94	463063,04	2185540,72
3336	194°33'19"	2,94	463063,05	2185537,78
3337	209°5'33"	2,94	463062,31	2185534,93
3338	220°29'10"	3,77	463060,88	2185532,36
3339	145°6'10"	14,87	463058,43	2185529,49
3340	56°49'17"	0,62	463066,94	2185517,29
3341	74°10'51"	3,12	463067,46	2185517,63
3342	89°37'58"	3,12	463070,46	2185518,48
3343	104°28'54"	3,12	463073,58	2185518,50
3344	119°36'29"	3,12	463076,60	2185517,72
3345	134°28'45"	3,11	463079,31	2185516,18
3346	149°43'49"	3,11	463081,53	2185514,00
3347	57°47'43"	3,96	463083,10	2185511,31
3318	327°37'17"	42,3	463086,45	2185513,42
№ 308				
Кадастровый квартал:			56:19:1506001	
Кадастровый номер:			56:19:1506001:64	
Образующий ЗУ:			56:19:1506001:64:ЗУ1	
Площадь кв.м.:			8845	
Правообладатель. Вид права:			Долевая собственность КФХ Бобылево	
Разрешенное использование:			Код 6.1 Недропользование	
Назначение (сооружение):			Подъездной путь	
№ точки (сквозной)	Дирекционный угол	Расстояние, м	Координаты	
			X	Y
3348	55°24'48"	22,69	462845,10	2185279,38
3349	340°6'53"	3	462863,78	2185292,26
3350	354°40'4"	3,01	462862,76	2185295,08
3351	9°23'58"	3	462862,48	2185298,08
3352	23°44'58"	3	462862,97	2185301,04
3353	38°39'35"	3,01	462864,18	2185303,79
3354	55°6'27"	3,3	462866,06	2185306,14
3355	108°34'50"	9,95	462868,77	2185308,03
3356	70°17'34"	10,82	462878,20	2185304,86
3357	4°41'40"	7,58	462888,39	2185308,51
3358	41°43'2"	11,36	462889,01	2185316,06
3359	29°30'1"	14,24	462896,57	2185324,54
3360	17°36'34"	14,05	462903,58	2185336,93
3361	2°51'10"	15,07	462907,83	2185350,32
3362	2°37'27"	27,74	462908,58	2185365,37
3363	5°45'36"	24,21	462909,85	2185393,08
3364	352°22'30"	11,23	462912,28	2185417,17
3365	9°36'41"	11,38	462910,79	2185428,30
3366	37°15'53"	11,61	462912,69	2185439,52
3367	59°1'27"	8,08	462919,72	2185448,76
3368	71°50'54"	8,96	462926,65	2185452,92
3369	80°47'33"	35,5	462935,16	2185455,71
3327	345°16'12"	30,05	462970,20	2185461,39
3326	270°37'19"	33,17	462962,56	2185490,45
3370	230°23'50"	7,59	462929,39	2185490,81
3371	257°42'47"	12,08	462923,54	2185485,97
3372	248°6'5"	13,14	462911,74	2185483,40
3373	235°35'10"	14,05	462899,55	2185478,50
3374	223°59'4"	13,56	462887,96	2185470,56
3375	212°50'3"	13,92	462878,54	2185460,80
3376	190°21'3"	14,53	462870,99	2185449,10
3377	177°29'45"	13,5	462868,38	2185434,81
3378	174°35'7"	34,12	462868,97	2185421,32

3379	211°37'57"	6,03	462872,19	2185387,35
3380	171°53'8"	20,62	462869,03	2185382,22
3381	180°32'30"	13,75	462871,94	2185361,81
3382	195°56'43"	13,25	462871,81	2185348,06
3383	211°3'27"	12,56	462868,17	2185335,32
3384	181°0'47"	6,22	462861,69	2185324,56
3385	237°33'58"	8,22	462861,58	2185318,34
3386	241°48'32"	27,26	462854,64	2185313,93
3387	146°13'50"	26,07	462830,61	2185301,05
3348	55°24'48"	22,69	462845,10	2185279,38
290	325°35'41"	2	462860,29	2185291,25
291	235°18'17"	3	462859,16	2185292,90
292	145°40'11"	1,99	462856,69	2185291,19
293	55°34'12"	3,01	462857,81	2185289,55
290	325°35'41"	2	462860,29	2185291,25
№ 309				
Кадастровый квартал:			56:19:0000000	
Кадастровый номер:			56:19:0000000:2181	
Образуемый ЗУ:			56:19:0000000:2181:ЗУ5	
Площадь кв.м.:			31	
Правообладатель. Вид права:			Долевая собственность Лощинин Ю.В., Лощинина Г.М., Емельянов Д.А.; Аренда Емельян	
Разрешенное использование:			Код 6.1 Недропользование	
Назначение (сооружение):			Площадка УЗА 4	
№ точки	Дирекционный	Расстояние,	Координаты	
(сквозной)	угол	м	X	Y
3388	180°0'0"	1,22	462786,25	2219634,82
3389	90°0'0"	1,96	462786,25	2219633,60
3390	181°13'8"	1,41	462788,21	2219633,60
3391	270°53'26"	1,93	462788,18	2219632,19
3392	270°0'0"	1,08	462786,25	2219632,22
3393	359°33'27"	2,59	462785,17	2219632,22
155	89°28'45"	1,1	462785,15	2219634,81
3388	180°0'0"	1,22	462786,25	2219634,82
871	179°48'32"	3	462780,30	2219655,00
872	180°0'0"	2,2	462780,31	2219652,00
3394	269°52'50"	4,8	462780,31	2219649,80
3395	0°0'0"	2,2	462775,51	2219649,79
869	359°48'32"	3	462775,51	2219651,99
870	89°52'50"	4,8	462775,50	2219654,99
871	179°48'32"	3	462780,30	2219655,00
№ 310				
Кадастровый квартал:			56:19:0000000	
Кадастровый номер:			56:19:0000000:3483	
Образуемый ЗУ:			56:19:0000000:3483:ЗУ4	
Площадь кв.м.:			29	
Правообладатель. Вид права:			5Собственность КФХ Бобылево	
Разрешенное использование:			Код 6.1 Недропользование	
Назначение (сооружение):			Площадка УЗА 5	
№ точки	Дирекционный	Расстояние,	Координаты	
(сквозной)	угол	м	X	Y
3396	143°7'48"	1	461072,83	2201797,88
3397	143°30'42"	4,2	461073,43	2201797,08
3398	233°27'51"	4,8	461075,93	2201793,70
3399	323°26'18"	5,2	461072,07	2201790,84
3400	53°27'51"	4,8	461068,97	2201795,02
3396	143°7'48"	1	461072,83	2201797,88
3401	143°35'17"	1,75	461083,98	2201809,87
3402	53°36'5"	1,7	461085,02	2201808,46
3403	141°57'11"	0,88	461086,39	2201809,47

3404	234°27'44"	1,72	461086,93	2201808,78
3405	233°32'57"	1,09	461085,53	2201807,78
3406	323°26'18"	2,6	461084,65	2201807,13
3407	53°32'57"	1,09	461083,10	2201809,22
3401	143°35'17"	1,75	461083,98	2201809,87
№ 311				
Кадастровый квартал:			56:19:0000000	
Кадастровый номер:			56:19:0000000:3483	
Образуемый ЗУ:			56:19:0000000:3483:ЗУ5	
Площадь кв.м.:			33	
Правообладатель. Вид права:			Собственность КФХ Бобылево	
Разрешенное использование:			Код 6.1 Недропользование	
Назначение (сооружение):			Пешеходные дорожки	
№ точки (сквозной)	Дирекционный угол	Расстояние, м	Координаты	
			X	Y
3408	143°20'52"	8,43	461077,49	2201801,33
3409	143°15'49"	6	461082,52	2201794,57
799	233°14'27"	1,04	461086,11	2201789,76
800	323°28'26"	6	461085,28	2201789,14
3410	323°28'8"	7,44	461081,71	2201793,96
3411	233°23'35"	4,8	461077,28	2201799,94
3397	323°7'48"	1	461073,43	2201797,08
3396	53°29'9"	5,8	461072,83	2201797,88
3408	143°20'52"	8,43	461077,49	2201801,33
3407	143°26'18"	2,6	461083,10	2201809,22
3406	143°29'55"	10,57	461084,65	2201807,13
794	184°3'34"	1,55	461090,94	2201798,63
795	323°29'50"	14,36	461090,83	2201797,08
3412	53°28'16"	1,01	461082,29	2201808,62
3407	143°26'18"	2,6	461083,10	2201809,22
№ 312				
Кадастровый квартал:			56:19:0000000	
Кадастровый номер:			56:19:0000000:4154	
Образуемый ЗУ:			56:19:0000000:4154:ЗУ3	
Площадь кв.м.:			50	
Правообладатель. Вид права:			Собственность ООО Агрофирма Сузановская	
Разрешенное использование:			Код 6.1 Недропользование	
Назначение (сооружение):			Узел запорной арматуры	
№ точки (сквозной)	Дирекционный угол	Расстояние, м	Координаты	
			X	Y
3413	101°29'48"	0,6	460145,35	2201934,71
1297	101°32'5"	1	460145,94	2201934,59
1290	101°22'20"	3,6	460146,92	2201934,39
3414	191°31'13"	4,81	460150,45	2201933,68
3415	281°32'52"	5,2	460149,49	2201928,97
3416	11°25'38"	4,8	460144,40	2201930,01
3413	101°29'48"	0,6	460145,35	2201934,71
3417	106°24'52"	5,2	457713,69	2203658,29
3418	196°28'14"	4,8	457718,68	2203656,82
3419	286°24'52"	5,2	457717,32	2203652,22
3420	16°28'14"	4,8	457712,33	2203653,69
3417	106°24'52"	5,2	457713,69	2203658,29
№ 313				
Кадастровый квартал:			56:19:0000000	
Кадастровый номер:			56:19:0000000:4154	
Образуемый ЗУ:			56:19:0000000:4154:ЗУ4	
Площадь кв.м.:			9	
Правообладатель. Вид права:			Собственность ООО Агрофирма Сузановская	
Разрешенное использование:			Код 6.1 Недропользование	
Назначение (сооружение):			Вытяжная свеча	
№ точки	Дирекционный	Расстояние,	Координаты	

(сквозной)	угол	м	X	Y
528	121°5'15"	0,79	460039,98	2201977,80
3421	211°18'27"	2	460040,66	2201977,39
3422	301°16'22"	1,91	460039,62	2201975,68
527	60°24'37"	2,29	460037,99	2201976,67
528	121°5'15"	0,79	460039,98	2201977,80
3423	106°15'37"	2	457648,26	2203676,99
3424	196°26'36"	3	457650,18	2203676,43
3425	286°32'5"	2	457649,33	2203673,55
3426	16°29'51"	2,99	457647,41	2203674,12
3423	106°15'37"	2	457648,26	2203676,99
№ 314				
Кадастровый квартал:			56:19:0000000	
Кадастровый номер:			56:19:0000000:4154	
Образуемый ЗУ:			56:19:0000000:4154:ЗУ6	
Площадь кв.м.:			12	
Правообладатель. Вид права:			Собственность ООО Агрофирма Сузановская	
Разрешенное использование:			Код 6.1 Недропользование	
Назначение (сооружение):			Продувочная свеча	
№ точки	Дирекционный	Расстояние,	Координаты	
(сквозной)	угол	м	X	Y
3427	101°32'5"	3	460163,84	2201933,11
3428	191°32'5"	2	460166,78	2201932,51
3429	281°32'5"	3	460166,38	2201930,55
3430	11°32'5"	2	460163,44	2201931,15
3427	101°32'5"	3	460163,84	2201933,11
3431	106°26'36"	3	457696,73	2203658,20
3432	196°32'5"	2	457699,61	2203657,35
3433	286°26'36"	3	457699,04	2203655,43
3434	16°32'5"	2	457696,16	2203656,28
3431	106°26'36"	3	457696,73	2203658,20
№ 315				
Кадастровый квартал:			56:19:0000000	
Кадастровый номер:			56:19:0000000:4154	
Образуемый ЗУ:			56:19:0000000:4154:ЗУ5	
Площадь кв.м.:			3580	
Правообладатель. Вид права:			Собственность ООО Агрофирма Сузановская	
Разрешенное использование:			Код 6.1 Недропользование	
Назначение (сооружение):			Подъездной путь	
№ точки	Дирекционный	Расстояние,	Координаты	
(сквозной)	угол	м	X	Y
461	158°18'20"	36,76	460178,72	2202056,15
1062	158°17'6"	17,24	460192,31	2202021,99
1054	200°45'29"	11,62	460198,69	2202005,97
3435	197°56'58"	17,17	460194,57	2201995,10
3436	249°5'56"	8,75	460189,28	2201978,77
3437	190°5'7"	15,88	460181,11	2201975,65
3438	186°47'45"	1,94	460178,33	2201960,02
3439	174°3'11"	2,9	460178,10	2201958,09
3440	159°0'18"	2,9	460178,40	2201955,21
3441	143°57'29"	2,91	460179,44	2201952,50
3442	128°43'17"	2,91	460181,15	2201950,15
3443	113°33'42"	2,9	460183,42	2201948,33
3444	191°27'11"	21,2	460186,08	2201947,17
3445	281°29'14"	24,7	460181,87	2201926,39
3446	10°37'11"	4,88	460157,66	2201931,31
1293	10°0'29"	1,04	460158,56	2201936,11
1294	10°43'28"	8,06	460158,74	2201937,13
3447	11°3'33"	9,85	460160,24	2201945,05
3448	13°18'6"	6,43	460162,13	2201954,72
3449	16°2'22"	33,44	460163,61	2201960,98

3450	322°21'27"	7,56	460172,85	2201993,12
3451	6°23'3"	24,46	460168,23	2201999,11
3452	358°47'47"	4,76	460170,95	2202023,42
3453	353°4'59"	3,07	460170,85	2202028,18
3454	347°13'4"	3,44	460170,48	2202031,23
3455	341°22'33"	4,79	460169,72	2202034,58
3456	343°45'38"	9,91	460168,19	2202039,12
460	60°30'56"	15,28	460165,42	2202048,63
461	158°18'20"	36,76	460178,72	2202056,15
3427	101°32'5"	3	460163,84	2201933,11
3428	191°32'5"	2	460166,78	2201932,51
3429	281°32'5"	3	460166,38	2201930,55
3430	11°32'5"	2	460163,44	2201931,15
3427	101°32'5"	3	460163,84	2201933,11
1116	106°35'27"	27,81	457695,83	2203697,42
1117	193°53'48"	8,95	457722,48	2203689,48
3457	247°5'19"	7,86	457720,33	2203680,79
3458	141°39'16"	1,71	457713,09	2203677,73
3459	134°10'11"	3,42	457714,15	2203676,39
3460	123°49'44"	3,43	457716,60	2203674,01
3461	113°38'20"	3,42	457719,45	2203672,10
3462	195°39'44"	14,45	457722,58	2203670,73
3418	286°24'52"	5,2	457718,68	2203656,82
3417	196°28'14"	4,8	457713,69	2203658,29
3420	106°24'52"	5,2	457712,33	2203653,69
3419	200°15'8"	3,09	457717,32	2203652,22
3463	286°15'30"	25,9	457716,25	2203649,32
3464	10°25'31"	7,24	457691,39	2203656,57
3465	13°22'8"	5,62	457692,70	2203663,69
3466	18°14'13"	10,07	457694,00	2203669,16
3467	314°59'60"	5,19	457697,15	2203678,72
3468	6°35'15"	12,03	457693,48	2203682,39
3469	17°28'52"	3,23	457694,86	2203694,34
1116	106°35'27"	27,81	457695,83	2203697,42
3431	106°26'36"	3	457696,73	2203658,20
3432	196°32'5"	2	457699,61	2203657,35
3433	286°26'36"	3	457699,04	2203655,43
3434	16°32'5"	2	457696,16	2203656,28
3431	106°26'36"	3	457696,73	2203658,20
2215	180°0'0"	1	457717,01	2203661,15
2216	270°0'0"	1	457717,01	2203660,15
2217	0°0'0"	1	457716,01	2203660,15
2218	90°0'0"	1	457716,01	2203661,15
2215	180°0'0"	1	457717,01	2203661,15
№ 316				
Кадастровый квартал:			56:19:0000000	
Кадастровый номер:			56:19:0000000:683	
Образуемый ЗУ:			56:19:0000000:683:ЗУ3	
Площадь кв.м.:			1143	
Правообладатель. Вид права:			Собственность Донцов Ю.П.	
Разрешенное использование:			Код 6.1 Недропользование	
Назначение (сооружение):			Подъездной путь	
№ точки	Дирекционный угол	Расстояние,	Координаты	
(сквозной)		м	X	Y
1096	170°12'38"	8,35	457062,60	2211721,66
3470	162°31'55"	1,5	457064,02	2211713,43
3471	147°15'53"	1,5	457064,47	2211712,00
3472	132°2'37"	1,51	457065,28	2211710,74
3473	116°44'4"	1,51	457066,40	2211709,73

3474	101°9'36"	1,5	457067,75	2211709,05
3475	88°51'56"	1,01	457069,22	2211708,76
3476	105°41'28"	5,88	457070,23	2211708,78
3477	106°12'42"	2,36	457075,89	2211707,19
3478	157°34'11"	5,58	457078,16	2211706,53
3479	249°52'15"	39,58	457080,29	2211701,37
3480	337°46'57"	5,37	457043,13	2211687,75
3481	30°10'50"	8,16	457041,10	2211692,72
3482	25°37'33"	1,36	457045,20	2211699,77
3483	13°17'19"	2,04	457045,79	2211701,00
3484	1°15'16"	1,37	457046,26	2211702,99
3485	351°30'40"	1,35	457046,29	2211704,36
3486	342°13'25"	1,38	457046,09	2211705,70
3487	334°55'57"	0,68	457045,67	2211707,01
3488	339°49'53"	5,54	457045,38	2211707,63
3489	345°57'50"	1,4	457043,47	2211712,83
1095	69°0'35"	20,85	457043,13	2211714,19
1096	170°12'38"	8,35	457062,60	2211721,66
1088	153°46'41"	0,75	457055,50	2211743,74
3490	169°33'5"	5,35	457055,83	2211743,07
3491	163°55'57"	4,52	457056,80	2211737,81
3492	156°17'31"	9,6	457058,05	2211733,47
1098	248°59'39"	20,87	457061,91	2211724,68
1099	346°48'36"	14,94	457042,43	2211717,20
3493	324°56'13"	4,63	457039,02	2211731,75
3494	333°36'22"	5,98	457036,36	2211735,54
3495	346°15'3"	0,97	457033,70	2211740,90
1087	85°4'14"	22,11	457033,47	2211741,84
1088	153°46'41"	0,75	457055,50	2211743,74

№ 317

Кадастровый квартал:	56:19:0407001
Кадастровый номер:	56:19:0407001:5
Образуемый ЗУ:	56:19:0407001:5:ЗУ5
Площадь кв.м.:	12
Правообладатель. Вид права:	Сервитут ООО Газпромнефть-Оренбург
Разрешенное использование:	Код 6.1 Недропользование
Назначение (сооружение):	Вытяжная свеча

№ точки (сквозной)	Дирекционный угол	Расстояние, м	Координаты	
			X	Y
3496	151°38'28"	2	470747,57	2237573,24
3497	241°43'30"	3	470748,52	2237571,48
3498	331°38'28"	2	470745,88	2237570,06
3499	61°43'30"	3	470744,93	2237571,82
3496	151°38'28"	2	470747,57	2237573,24
3500	151°38'28"	2	470974,39	2237695,78
3501	241°43'30"	3	470975,34	2237694,02
3502	331°38'28"	2	470972,70	2237692,60
3503	61°43'30"	3	470971,75	2237694,36
3500	151°38'28"	2	470974,39	2237695,78

№ 318

Кадастровый квартал:	56:19:1015001
Кадастровый номер:	56:19:1015001:361
Образуемый ЗУ:	56:19:1015001:361:ЗУ6
Площадь кв.м.:	12
Правообладатель. Вид права:	Собственность Шубин А.Н.
Разрешенное использование:	Код 6.1 Недропользование
Назначение (сооружение):	Вытяжная свеча

№ точки (сквозной)	Дирекционный угол	Расстояние, м	Координаты	
			X	Y
3504	106°32'5"	2	457709,46	2203884,14
3505	196°29'51"	2,99	457711,38	2203883,57

3506	286°15'37"	2	457710,53	2203880,70
3507	16°26'36"	3	457708,61	2203881,26
3504	106°32'5"	2	457709,46	2203884,14
3508	124°24'19"	2	457772,81	2204162,08
3509	214°32'17"	3	457774,46	2204160,95
3510	304°24'19"	2	457772,76	2204158,48
3511	34°32'17"	3	457771,11	2204159,61
3508	124°24'19"	2	457772,81	2204162,08
№ 319				
Кадастровый квартал:			56:19:1506001	
Кадастровый номер:			56:19:1506001:60	
Образуемый ЗУ:			56:19:1506001:60:ЗУ4	
Площадь кв.м.:			12	
Правообладатель. Вид права:			Земли ОДС; Аренда КФХ Бобылево	
Разрешенное использование:			Код 6.1 Недропользование	
Назначение (сооружение):			Вытяжная свеча	
№ точки	Дирекционный	Расстояние,	Координаты	
(сквозной)	угол	м	X	Y
3512	100°21'22"	2	463281,32	2185991,33
3513	190°31'34"	3,01	463283,29	2185990,97
3514	280°41'25"	1,99	463282,74	2185988,01
3515	10°22'24"	3	463280,78	2185988,38
3512	100°21'22"	2	463281,32	2185991,33
3516	100°21'22"	2	463327,62	2186242,09
3517	190°33'40"	3	463329,59	2186241,73
3518	280°24'28"	1,99	463329,04	2186238,78
3519	10°22'24"	3	463327,08	2186239,14
3516	100°21'22"	2	463327,62	2186242,09
№ 320				
Кадастровый квартал:			56:19:1506001	
Кадастровый номер:			56:19:1506001:60	
Образуемый ЗУ:			56:19:1506001:60:ЗУ5	
Площадь кв.м.:			4801	
Правообладатель. Вид права:			Земли ОДС; Аренда КФХ Бобылево	
Разрешенное использование:			Код 6.1 Недропользование	
Назначение (сооружение):			Подъездной путь	
№ точки	Дирекционный	Расстояние,	Координаты	
(сквозной)	угол	м	X	Y
3339	145°6'10"	14,87	463058,43	2185529,49
3340	236°56'31"	3,52	463066,94	2185517,29
3520	216°6'33"	18,53	463063,99	2185515,37
3521	219°30'30"	10,86	463053,07	2185500,40
3522	226°38'4"	10,91	463046,16	2185492,02
3523	238°41'32"	9,14	463038,23	2185484,53
3321	304°42'45"	16,63	463030,42	2185479,78
3322	64°22'1"	10,45	463016,75	2185489,25
3524	55°58'15"	8,43	463026,17	2185493,77
3525	39°25'18"	12,8	463033,16	2185498,49
3526	38°7'7"	15,88	463041,29	2185508,38
3527	40°24'53"	11,32	463051,09	2185520,87
3339	145°6'10"	14,87	463058,43	2185529,49
3528	99°40'48"	35,92	463281,42	2185997,35
3529	108°29'29"	3,22	463316,83	2185991,31
3530	113°17'32"	3,21	463319,88	2185990,29
3531	118°14'25"	3,21	463322,83	2185989,02
3532	123°2'47"	3,21	463325,66	2185987,50
3533	127°54'23"	3,21	463328,35	2185985,75
3534	132°58'54"	3,21	463330,88	2185983,78
3535	137°46'27"	3,21	463333,23	2185981,59
3536	142°35'41"	3,21	463335,39	2185979,21

3537	147°41'34"	3,22	463337,34	2185976,66
3538	152°28'29"	3,2	463339,06	2185973,94
3539	157°20'21"	3,22	463340,54	2185971,10
3540	162°14'30"	3,21	463341,78	2185968,13
3541	167°13'10"	3,21	463342,76	2185965,07
3542	172°7'20"	3,21	463343,47	2185961,94
3543	176°58'7"	3,21	463343,91	2185958,76
3544	181°47'4"	3,21	463344,08	2185955,55
3545	188°0'13"	114,05	463343,98	2185952,34
3546	178°43'37"	3,15	463328,10	2185839,40
3547	165°53'51"	2,09	463328,17	2185836,25
3548	155°52'18"	2,1	463328,68	2185834,22
3549	148°51'40"	1,12	463329,54	2185832,30
432	189°37'26"	13,4	463330,12	2185831,34
433	259°6'52"	0,26	463327,88	2185818,13
3550	225°45'14"	6,45	463327,62	2185818,08
3551	190°39'26"	8,44	463323,00	2185813,58
3552	172°11'53"	14,07	463321,44	2185805,29
442	189°36'14"	27,27	463323,35	2185791,35
443	287°11'55"	3,52	463318,80	2185764,46
3553	28°4'21"	1,87	463315,44	2185765,50
3554	18°20'18"	1,88	463316,32	2185767,15
3555	8°36'23"	1,87	463316,91	2185768,93
3556	7°37'50"	2,11	463317,19	2185770,78
3557	353°27'48"	1,93	463317,47	2185772,87
3558	347°17'16"	31,17	463317,25	2185774,79
3559	1°23'4"	6,62	463310,39	2185805,20
3560	7°38'21"	104,49	463310,55	2185811,82
3561	357°6'31"	12,89	463324,44	2185915,38
3562	8°6'36"	24,1	463323,79	2185928,25
3563	359°13'10"	3,67	463327,19	2185952,11
3564	349°10'45"	3,68	463327,14	2185955,78
3565	339°17'53"	3,68	463326,45	2185959,39
3566	329°15'0"	3,68	463325,15	2185962,83
3567	319°17'51"	3,68	463323,27	2185965,99
3568	309°21'58"	3,67	463320,87	2185968,78
3569	299°13'18"	3,67	463318,03	2185971,11
3570	289°22'15"	3,68	463314,83	2185972,90
3571	273°16'14"	4,91	463311,36	2185974,12
3572	247°54'3"	3,22	463306,46	2185974,40
3573	226°6'41"	4,01	463303,48	2185973,19
3574	201°41'42"	4	463300,59	2185970,41
3575	280°27'48"	22,96	463299,11	2185966,69
3576	10°27'32"	26,94	463276,53	2185970,86
3528	99°40'48"	35,92	463281,42	2185997,35
3512	100°21'22"	2	463281,32	2185991,33
3513	190°31'34"	3,01	463283,29	2185990,97
3514	280°41'25"	1,99	463282,74	2185988,01
3515	10°22'24"	3	463280,78	2185988,38
3512	100°21'22"	2	463281,32	2185991,33
№ 321				
Кадастровый квартал:			56:19:1506002	
Кадастровый номер:			56:19:1506002:458	
Образуемый ЗУ:			56:19:1506002:458:ЗУ11	
Площадь кв.м.:			57	
Правообладатель. Вид права:			Собственность Большакова Г.С.; Аренда АО Оренбургнефть	
Разрешенное использование:			Код 6.1 Недропользование	
Назначение (сооружение):			Опора ЛЭП	
№ точки	Дирекционный	Расстояние,	Координаты	
(сквозной)	угол	м	X	Y
3577	166°22'53"	2	463763,16	2185031,03
3578	256°43'36"	2	463763,63	2185029,09

3579	346°39'39"	1,99	463761,68	2185028,63
3580	76°39'39"	1,99	463761,22	2185030,57
3577	166°22'53"	2	463763,16	2185031,03
3581	166°43'36"	2	463755,97	2185056,07
3582	256°39'39"	1,99	463756,43	2185054,12
3583	346°22'53"	2	463754,49	2185053,66
3584	76°26'55"	2,01	463754,02	2185055,60
3581	166°43'36"	2	463755,97	2185056,07
3585	166°43'36"	2	463739,41	2185113,69
3586	256°39'39"	1,99	463739,87	2185111,74
3587	346°39'39"	1,99	463737,93	2185111,28
3588	76°22'53"	2	463737,47	2185113,22
3585	166°43'36"	2	463739,41	2185113,69
3589	106°42'51"	7,37	463717,91	2185173,33
3590	190°14'32"	7,37	463724,97	2185171,21
3591	328°27'51"	10,99	463723,66	2185163,96
3589	106°42'51"	7,37	463717,91	2185173,33
3592	131°45'10"	2	463682,34	2185205,26
3593	221°33'44"	2	463683,83	2185203,93
3594	311°57'57"	2	463682,50	2185202,43
3595	41°45'10"	2	463681,01	2185203,77
3592	131°45'10"	2	463682,34	2185205,26
3596	130°32'10"	5,72	463653,40	2185229,83
3597	130°12'36"	1,27	463657,75	2185226,11
3598	220°19'15"	1,99	463658,72	2185225,29
3599	310°12'36"	1,27	463657,43	2185223,77
3600	310°28'16"	5,73	463656,46	2185224,59
3601	40°32'21"	2	463652,10	2185228,31
3596	130°32'10"	5,72	463653,40	2185229,83
№ 322				
Кадастровый квартал:			56:19:1506002	
Кадастровый номер:			56:19:1506002:458	
Образуемый ЗУ:			56:19:1506002:458:ЗУ10	
Площадь кв.м.:			91	
Правообладатель. Вид права:			Собственность Большакова Г.С.; Аренда АО Оренбургнефть	
Разрешенное использование:			Код 6.1 Недропользование	
Назначение (сооружение):			Площадка УЗА 6	
№ точки (сквозной)	Дирекционный угол	Расстояние, м	Координаты	
			X	Y
3315	130°57'20"	0,7	463647,57	2185236,67
3314	130°25'34"	3,9	463648,10	2185236,21
3313	220°32'21"	4	463651,07	2185233,68
3312	310°30'24"	4,6	463648,47	2185230,64
3316	40°32'21"	4	463644,97	2185233,63
3315	130°57'20"	0,7	463647,57	2185236,67
3602	132°7'1"	1,97	463668,33	2185297,98
3603	130°27'52"	5,9	463669,79	2185296,66
3308	220°32'58"	7,2	463674,28	2185292,83
3309	310°27'52"	5,9	463669,60	2185287,36
3604	40°30'10"	4,42	463665,11	2185291,19
3605	313°36'10"	2,03	463667,98	2185294,55
3606	41°52'40"	2,73	463666,51	2185295,95
3602	132°7'1"	1,97	463668,33	2185297,98
3607	133°21'48"	5,2	463680,11	2185382,00
3608	223°23'50"	4,8	463683,89	2185378,43
3102	313°23'11"	1	463680,59	2185374,94

3103	313°37'19"	2,06	463679,86	2185375,63
3108	313°17'55"	2,14	463678,37	2185377,05
3609	43°28'45"	4,8	463676,81	2185378,52
3607	133°21'48"	5,2	463680,11	2185382,00
№ 323				
Кадастровый квартал:			56:19:1506002	
Кадастровый номер:			56:19:1506002:458	
Образуемый ЗУ:			56:19:1506002:458:ЗУ9	
Площадь кв.м.:			2	
Правообладатель. Вид права:			Собственность Большакова Г.С.; Аренда АО Оренбургнефть	
Разрешенное использование:			Код 6.1 Недропользование	
Назначение (сооружение):			Контрольно-замерный пункт	
№ точки	Дирекционный	Расстояние,	Координаты	
(сквозной)	угол	м	X	Y
3610	121°56'41"	1	463624,27	2185125,17
3611	211°56'41"	1	463625,12	2185124,64
3612	301°56'41"	1	463624,59	2185123,79
3613	31°56'41"	1	463623,74	2185124,32
3610	121°56'41"	1	463624,27	2185125,17
3614	121°27'25"	1	463636,02	2185143,84
3615	211°56'41"	1	463636,87	2185143,32
3616	301°27'25"	1	463636,34	2185142,47
3617	31°56'41"	1	463635,49	2185142,99
3614	121°27'25"	1	463636,02	2185143,84
№ 324				
Кадастровый квартал:			56:19:1506003	
Кадастровый номер:			56:19:1506003:65	
Образуемый ЗУ:			56:19:1506003:65:ЗУ1	
Площадь кв.м.:			5	
Правообладатель. Вид права:			Собственность Гусев А.П.	
Разрешенное использование:			Код 6.1 Недропользование	
Назначение (сооружение):			Опознавательный знак	
№ точки	Дирекционный	Расстояние,	Координаты	
(сквозной)	угол	м	X	Y
3618	180°0'0"	1	463503,22	2187152,83
3619	270°0'0"	1	463503,22	2187151,83
3620	0°0'0"	1	463502,22	2187151,83
3621	90°0'0"	1	463502,22	2187152,83
3618	180°0'0"	1	463503,22	2187152,83
3622	180°0'0"	1	463485,63	2187379,51
3623	270°0'0"	1	463485,63	2187378,51
3624	0°0'0"	1	463484,63	2187378,51
3625	90°0'0"	1	463484,63	2187379,51
3622	180°0'0"	1	463485,63	2187379,51
3626	180°0'0"	1	463479,19	2187589,55
3627	270°0'0"	1	463479,19	2187588,55
3628	0°0'0"	1	463478,19	2187588,55
3629	90°0'0"	1	463478,19	2187589,55
3626	180°0'0"	1	463479,19	2187589,55
3630	180°0'0"	1	463407,93	2187658,80
3631	270°0'0"	1	463407,93	2187657,80
3632	0°0'0"	1	463406,93	2187657,80
3633	90°0'0"	1	463406,93	2187658,80
3630	180°0'0"	1	463407,93	2187658,80
3634	180°0'0"	1	463406,18	2187716,91
3635	270°0'0"	1	463406,18	2187715,91
3636	0°0'0"	1	463405,18	2187715,91
3637	90°0'0"	1	463405,18	2187716,91

3634	180°0'0"	1	463406,18	2187716,91
№ 325				
Кадастровый квартал:			56:23:0000000	
Кадастровый номер:			56:23:0000000:6159	
Образуемый ЗУ:			56:23:0000000:6159:ЗУ4	
Площадь кв.м.:			49	
Правообладатель. Вид права:			56:23:0000000:6159	
Разрешенное использование:			Код 6.1 Недропользование	
Назначение (сооружение):			Опора ЛЭП	
№ точки	Дирекционный	Расстояние,	Координаты	
(сквозной)	угол	м	X	Y
3638	154°27'45"	1,99	484942,35	2259980,56
3639	244°17'24"	1,2	484943,21	2259978,76
3640	244°35'0"	5,8	484942,13	2259978,24
3641	334°35'9"	2	484936,89	2259975,75
3642	64°37'32"	5,81	484936,03	2259977,56
3643	64°30'57"	1,19	484941,28	2259980,05
3638	154°27'45"	1,99	484942,35	2259980,56
3644	154°35'9"	2	484992,48	2260004,89
3645	244°50'41"	2	484993,34	2260003,08
3646	334°50'41"	2	484991,53	2260002,23
3647	64°43'20"	1,99	484990,68	2260004,04
3644	154°35'9"	2	484992,48	2260004,89
3648	154°50'41"	2	485047,40	2260031,45
3649	244°27'45"	1,99	485048,25	2260029,64
3650	334°35'9"	2	485046,45	2260028,78
3651	64°35'9"	2	485045,59	2260030,59
3648	154°50'41"	2	485047,40	2260031,45
3652	145°46'17"	7,38	485089,10	2260051,97
3653	283°59'54"	11	485093,25	2260045,87
3654	62°11'1"	7,37	485082,58	2260048,53
3652	145°46'17"	7,38	485089,10	2260051,97
№ 326				
Кадастровый квартал:			56:23:0000000	
Кадастровый номер:			56:23:0000000:6159	
Образуемый ЗУ:			56:23:0000000:6159:ЗУ6	
Площадь кв.м.:			71	
Правообладатель. Вид права:			56:23:0000000:6159	
Разрешенное использование:			Код 6.1 Недропользование	
Назначение (сооружение):			Площадка УЗА 1	
№ точки	Дирекционный	Расстояние,	Координаты	
(сквозной)	угол	м	X	Y
3655	154°49'53"	7,52	485235,63	2260188,79
3656	243°38'58"	2,39	485238,83	2260181,98
3657	335°16'22"	1,67	485236,69	2260180,92
3658	244°50'58"	1,81	485235,99	2260182,44
3659	244°52'47"	3,02	485234,35	2260181,67
3660	334°49'29"	5,9	485231,62	2260180,39
3661	64°47'56"	3,01	485229,11	2260185,73
3662	64°54'2"	4,2	485231,83	2260187,01
3655	154°49'53"	7,52	485235,63	2260188,79
3663	154°58'59"	0,99	485253,47	2260200,00
3664	154°54'2"	4,2	485253,89	2260199,10
3665	244°49'28"	4,8	485255,67	2260195,30
3666	334°53'26"	2,99	485251,33	2260193,26
3667	334°50'41"	2	485250,06	2260195,97
3668	334°39'14"	0,21	485249,21	2260197,78
3669	64°58'59"	4,8	485249,12	2260197,97
3663	154°58'59"	0,99	485253,47	2260200,00

№ 327				
Кадастровый квартал:		56:23:0000000		
Кадастровый номер:		56:23:0000000:6159		
Образуемый ЗУ:		56:23:0000000:6159:ЗУ7		
Площадь кв.м.:		547		
Правообладатель. Вид права:		56:23:0000000:6159		
Разрешенное использование:		Код 6.1 Недропользование		
Назначение (сооружение):		Кабель электрический силовой по эстакаде		
№ точки (сквозной)	Дирекционный угол	Расстояние, м	Координаты	
			X	Y
3642	154°35'9"	2	484936,03	2259977,56
3641	244°9'30"	137,1	484936,89	2259975,75
3670	154°9'22"	18,12	484813,50	2259915,99
3671	242°32'45"	2,02	484821,40	2259899,68
3672	334°11'47"	19,18	484819,61	2259898,75
3673	346°54'29"	0,44	484811,26	2259916,02
3674	31°53'27"	1,06	484811,16	2259916,45
3675	64°9'24"	138,12	484811,72	2259917,35
3642	154°35'9"	2	484936,03	2259977,56
1101	153°5'2"	87,61	485195,79	2260278,03
3676	153°6'50"	7,98	485235,45	2260199,91
3677	63°44'59"	1,63	485239,06	2260192,79
3678	63°49'55"	9,68	485240,52	2260193,51
3668	154°50'41"	2	485249,21	2260197,78
3667	243°30'52"	9,69	485250,06	2260195,97
3679	243°35'40"	6,43	485241,39	2260191,65
3655	244°54'2"	4,2	485235,63	2260188,79
3662	334°57'57"	2,01	485231,83	2260187,01
3680	63°54'38"	7	485230,98	2260188,83
3681	333°4'32"	7,84	485237,27	2260191,91
3682	333°5'12"	87,55	485233,72	2260198,90
1100	58°3'19"	2	485194,09	2260276,97
1101	153°5'2"	87,61	485195,79	2260278,03
№ 328				
Кадастровый квартал:		56:23:0000000		
Кадастровый номер:		56:23:0000000:6159		
Образуемый ЗУ:		56:23:0000000:6159:ЗУ8		
Площадь кв.м.:		51		
Правообладатель. Вид права:		56:23:0000000:6159		
Разрешенное использование:		Код 6.1 Недропользование		
Назначение (сооружение):		Пешеходные дорожки		
№ точки (сквозной)	Дирекционный угол	Расстояние, м	Координаты	
			X	Y
3683	152°24'10"	0,99	484020,05	2259776,73
417	241°53'37"	1	484020,51	2259775,85
418	152°57'14"	4,79	484019,63	2259775,38
419	153°41'56"	0,97	484021,81	2259771,11
3684	248°11'55"	1,08	484022,24	2259770,24
3685	333°39'58"	6,65	484021,24	2259769,84
3686	62°8'51"	1,99	484018,29	2259775,80
3683	152°24'10"	0,99	484020,05	2259776,73
3687	154°53'45"	13,51	485256,29	2260201,33
3688	244°50'51"	17,6	485262,02	2260189,10
3689	244°52'56"	10,62	485246,09	2260181,62
3690	336°16'18"	0,99	485236,47	2260177,11
3691	64°50'11"	10,61	485236,07	2260178,02
3692	64°51'21"	16,59	485245,67	2260182,53
3693	334°51'35"	11,51	485260,69	2260189,58
3694	244°46'12"	2,11	485255,80	2260200,00
3664	334°58'59"	0,99	485253,89	2260199,10
3663	64°44'60"	3,12	485253,47	2260200,00

3687	154°53'45"	13,51	485256,29	2260201,33
№ 329				
Кадастровый квартал:			56:23:0000000	
Кадастровый номер:			56:23:0000000:6159	
Образуемый ЗУ:			56:23:0000000:6159:ЗУ5	
Площадь кв.м.:			16258	
Правообладатель. Вид права:			56:23:0000000:6159	
Разрешенное использование:			Код 6.1 Недропользование	
Назначение (сооружение):			Подъездной путь	
№ точки	Дирекционный	Расстояние,	Координаты	
(сквозной)	угол	м	X	Y
3684	153°2'19"	18,11	484022,24	2259770,24
3695	242°19'12"	16,32	484030,45	2259754,10
3696	243°2'51"	46,31	484016,00	2259746,52
3697	244°33'25"	24,21	483974,72	2259725,53
3698	227°25'10"	4,02	483952,86	2259715,13
3699	212°37'27"	4,03	483949,90	2259712,41
3700	197°29'23"	4,03	483947,73	2259709,02
3701	185°19'46"	2,69	483946,52	2259705,18
3702	174°51'49"	2,68	483946,27	2259702,50
3703	164°55'53"	2,69	483946,51	2259699,83
3704	157°48'16"	1,35	483947,21	2259697,23
3705	238°3'19"	1	483947,72	2259695,98
3706	327°19'57"	33,11	483946,87	2259695,45
3707	52°19'35"	2,99	483929,00	2259723,32
3708	138°9'37"	1,15	483931,37	2259725,15
3709	130°36'5"	2,3	483932,14	2259724,29
3710	120°34'45"	2,3	483933,89	2259722,79
3711	110°38'37"	2,3	483935,87	2259721,62
3712	100°28'57"	2,31	483938,02	2259720,81
3713	90°29'54"	2,3	483940,29	2259720,39
3714	80°29'48"	2,3	483942,59	2259720,37
3715	70°18'46"	2,32	483944,86	2259720,75
3716	62°47'3"	58,66	483947,04	2259721,53
3717	52°30'4"	2	483999,21	2259748,36
3718	42°46'27"	2	484000,80	2259749,58
3719	33°12'55"	2,01	484002,16	2259751,05
3720	23°14'10"	2	484003,26	2259752,73
3721	13°16'24"	2	484004,05	2259754,57
3722	3°43'8"	2	484004,51	2259756,52
3723	353°58'34"	2	484004,64	2259758,52
3724	346°39'39"	1	484004,43	2259760,51
3725	55°41'27"	3,85	484004,20	2259761,48
421	153°3'8"	2,01	484007,38	2259763,65
422	63°0'27"	3	484008,29	2259761,86
423	333°18'25"	2	484010,96	2259763,22
420	66°38'5"	12,18	484010,06	2259765,01
3685	68°11'55"	1,08	484021,24	2259769,84
3684	153°2'19"	18,11	484022,24	2259770,24
3726	92°41'39"	5,96	484667,16	2259839,47
3727	96°22'7"	6,67	484673,11	2259839,19
3728	123°46'54"	6,94	484679,74	2259838,45
3729	115°31'42"	5,69	484685,51	2259834,59
1384	242°41'56"	21,24	484690,64	2259832,14
1385	242°41'19"	30,91	484671,77	2259822,40
1386	262°11'24"	6,33	484644,31	2259808,22
3730	243°58'24"	8,57	484638,04	2259807,36
3731	241°16'25"	16,96	484630,34	2259803,60
3732	242°1'45"	18,59	484615,47	2259795,45
3733	242°55'28"	34,62	484599,05	2259786,73
3734	248°23'21"	10,05	484568,22	2259770,97
3735	243°9'44"	19,74	484558,88	2259767,27

3736	237°59'19"	10,04	484541,27	2259758,36
3737	243°13'17"	20,4	484532,76	2259753,04
3738	253°8'18"	5,07	484514,55	2259743,85
3739	243°2'32"	54,15	484509,70	2259742,38
3740	243°3'9"	28,82	484461,43	2259717,83
3741	242°53'20"	28,15	484435,74	2259704,77
3742	243°4'49"	36,11	484410,68	2259691,94
3743	243°17'45"	35	484378,48	2259675,59
3744	242°53'35"	33,1	484347,21	2259659,86
3745	243°14'2"	96,9	484317,75	2259644,78
3746	243°12'25"	29,22	484231,23	2259601,14
3747	243°7'38"	53,3	484205,15	2259587,97
3748	243°36'3"	29,33	484157,61	2259563,88
3749	243°55'12"	21,65	484131,34	2259550,84
3750	243°51'16"	39,1	484111,89	2259541,32
3751	245°24'21"	19,25	484076,79	2259524,09
3752	235°38'14"	2,83	484059,29	2259516,08
3753	220°59'45"	2,84	484056,95	2259514,48
3754	206°6'50"	2,84	484055,09	2259512,34
3755	191°23'21"	2,84	484053,84	2259509,79
3756	176°21'38"	2,84	484053,28	2259507,01
3757	164°3'17"	1,89	484053,46	2259504,18
3758	146°58'34"	2,62	484053,98	2259502,36
1377	241°53'26"	7,3	484055,41	2259500,16
1378	331°48'15"	37,4	484048,97	2259496,72
3759	34°41'43"	9,8	484031,30	2259529,68
3760	163°22'45"	2,1	484036,88	2259537,74
3761	153°4'6"	2,1	484037,48	2259535,73
3762	140°8'52"	3,15	484038,43	2259533,86
3763	125°0'25"	3,14	484040,45	2259531,44
3764	109°52'27"	3,15	484043,02	2259529,64
3765	93°48'51"	4,06	484045,98	2259528,57
3766	70°38'52"	4,35	484050,03	2259528,30
3767	60°42'35"	11,57	484054,13	2259529,74
3768	62°5'59"	28,98	484064,22	2259535,40
3769	62°25'1"	34,99	484089,83	2259548,96
3770	62°43'39"	42,01	484120,84	2259565,16
3771	63°8'23"	34,7	484158,18	2259584,41
3772	63°1'2"	51,53	484189,14	2259600,09
3773	63°10'14"	231,58	484235,06	2259623,47
3774	65°54'51"	7,55	484441,71	2259727,99
3775	63°6'50"	25,54	484448,60	2259731,07
3776	63°12'45"	24,19	484471,38	2259742,62
3777	59°44'37"	10,7	484492,97	2259753,52
3778	62°1'48"	15,14	484502,21	2259758,91
3779	79°13'55"	4,98	484515,58	2259766,01
3780	57°11'35"	4,32	484520,47	2259766,94
3781	63°9'19"	10,08	484524,10	2259769,28
3782	59°1'47"	15,25	484533,09	2259773,83
3783	68°3'16"	5,16	484546,17	2259781,68
3784	62°26'2"	9,98	484550,96	2259783,61
3785	67°38'18"	10,07	484559,81	2259788,23
3786	63°8'38"	35,22	484569,12	2259792,06
3787	72°48'24"	5,11	484600,54	2259807,97
3788	63°46'29"	14,32	484605,42	2259809,48
3789	57°20'43"	9,82	484618,27	2259815,81
3790	63°7'17"	26,96	484626,54	2259821,11
3791	64°55'11"	9,84	484650,59	2259833,30
3792	75°22'1"	7,92	484659,50	2259837,47
3726	92°41'39"	5,96	484667,16	2259839,47
3793	152°20'16"	7,47	485197,52	2260268,91
3794	256°29'15"	1,33	485200,99	2260262,29

3795	239°44'37"	2,22	485199,70	2260261,98
3796	225°53'33"	2,27	485197,78	2260260,86
3797	213°55'29"	3,39	485196,15	2260259,28
3798	199°7'49"	3,39	485194,26	2260256,47
3799	186°37'40"	2,86	485193,15	2260253,27
3800	171°6'51"	3,43	485192,82	2260250,43
3801	153°13'48"	7,5	485193,35	2260247,04
3802	145°6'33"	5,56	485196,73	2260240,34
3803	162°22'23"	5,38	485199,91	2260235,78
3804	159°1'18"	5,56	485201,54	2260230,65
3805	152°9'16"	4,6	485203,53	2260225,46
3806	163°49'15"	7,07	485205,68	2260221,39
3807	147°53'49"	6,21	485207,65	2260214,60
3808	160°40'46"	5,32	485210,95	2260209,34
3809	153°52'23"	9,36	485212,71	2260204,32
3810	141°52'54"	2,48	485216,83	2260195,92
3811	130°0'49"	2,12	485218,36	2260193,97
3812	123°31'50"	1,99	485219,98	2260192,61
3813	115°4'19"	1,89	485221,64	2260191,51
3814	107°15'43"	1,85	485223,35	2260190,71
3815	99°52'40"	2,04	485225,12	2260190,16
3816	91°16'23"	1,35	485227,13	2260189,81
3817	86°32'57"	1,99	485228,48	2260189,78
3818	154°30'57"	1,19	485230,47	2260189,90
3680	154°57'57"	2,01	485230,98	2260188,83
3662	244°47'56"	3,01	485231,83	2260187,01
3661	154°49'29"	5,9	485229,11	2260185,73
3660	64°52'47"	3,02	485231,62	2260180,39
3659	154°46'7"	4,03	485234,35	2260181,67
3691	156°16'18"	0,99	485236,07	2260178,02
3690	154°47'40"	6,97	485236,47	2260177,11
3819	244°47'13"	22,94	485239,44	2260170,80
3820	335°4'55"	21,01	485218,69	2260161,03
3821	321°39'22"	3,97	485209,84	2260180,08
3822	348°39'37"	3,76	485207,38	2260183,19
3823	331°57'3"	4,32	485206,64	2260186,88
3824	337°47'14"	4,66	485204,61	2260190,69
3825	329°21'28"	4,28	485202,85	2260195,00
3826	336°27'21"	5,01	485200,67	2260198,68
3827	331°5'44"	4,82	485198,67	2260203,27
3828	336°8'6"	4,18	485196,34	2260207,49
3829	324°35'5"	5,44	485194,65	2260211,31
3830	346°42'22"	4,31	485191,50	2260215,74
3831	329°36'16"	4,15	485190,51	2260219,93
3832	323°16'2"	5,02	485188,41	2260223,51
3833	341°40'38"	6,46	485185,41	2260227,53
3834	338°37'32"	5,98	485183,38	2260233,66
3835	326°27'14"	2,21	485181,20	2260239,23
3836	313°16'54"	2,83	485179,98	2260241,07
3837	301°25'46"	2,11	485177,92	2260243,01
3838	291°28'4"	1,91	485176,12	2260244,11
3839	280°11'39"	2,32	485174,34	2260244,81
3840	270°56'21"	1,83	485172,06	2260245,22
3841	261°29'3"	1,89	485170,23	2260245,25
3842	251°44'43"	2,01	485168,36	2260244,97
3843	241°31'33"	2,01	485166,45	2260244,34
3844	332°17'2"	6,9	485164,68	2260243,38
3845	61°40'54"	39,76	485161,47	2260249,49
3846	61°55'39"	1,19	485196,47	2260268,35
3793	152°20'16"	7,47	485197,52	2260268,91

№ 330

Кадастровый квартал:

56:23:0810001

Кадастровый номер:

56:23:0810001:28

Образуемый ЗУ:			56:23:0810001:28:ЗУ8	
Площадь кв.м.:			54	
Правообладатель. Вид права:			Собственность Пеннер И.Я.	
Разрешенное использование:			Код 6.1 Недропользование	
Назначение (сооружение):			Площадка УЗА 2	
№ точки (сквозной)	Дирекционный угол	Расстояние, м	Координаты	
			X	Y
3847	155°0'8"	1,8	484833,61	2259826,13
1403	154°58'18"	3	484834,37	2259824,50
1404	244°48'59"	5,19	484835,64	2259821,78
1408	334°17'24"	1,5	484830,94	2259819,57
1409	335°8'24"	3,31	484830,29	2259820,92
3848	64°51'56"	4,12	484828,90	2259823,92
3849	64°51'19"	1,08	484832,63	2259825,67
3847	155°0'8"	1,8	484833,61	2259826,13
3850	153°14'14"	3,89	484823,95	2259843,90
3851	243°11'10"	7,2	484825,70	2259840,43
3852	333°18'28"	4,03	484819,27	2259837,18
3853	64°19'28"	7,2	484817,46	2259840,78
3850	153°14'14"	3,89	484823,95	2259843,90
№ 331				
Кадастровый квартал:			56:23:0810001	
Кадастровый номер:			56:23:0810001:28	
Образуемый ЗУ:			56:23:0810001:28:ЗУ7	
Площадь кв.м.:			3	
Правообладатель. Вид права:			Собственность Пеннер И.Я.	
Разрешенное использование:			Код 6.1 Недропользование	
Назначение (сооружение):			Контрольно-замерный пункт	
№ точки (сквозной)	Дирекционный угол	Расстояние, м	Координаты	
			X	Y
3854	154°27'45"	1	484873,47	2259724,88
3855	244°27'45"	1	484873,90	2259723,98
3856	334°27'45"	1	484873,00	2259723,55
3857	64°27'45"	1	484872,57	2259724,45
3854	154°27'45"	1	484873,47	2259724,88
3858	154°27'45"	1	484892,83	2259735,27
3859	244°27'45"	1	484893,26	2259734,37
3860	334°27'45"	1	484892,36	2259733,94
3861	64°27'45"	1	484891,93	2259734,84
3858	154°27'45"	1	484892,83	2259735,27
3862	154°27'45"	1	484912,21	2259745,68
3863	244°27'45"	1	484912,64	2259744,78
3864	334°27'45"	1	484911,74	2259744,35
3865	64°27'45"	1	484911,31	2259745,25
3862	154°27'45"	1	484912,21	2259745,68
№ 332				
Кадастровый квартал:			56:23:0810001	
Кадастровый номер:			56:23:0810001:28	
Образуемый ЗУ:			56:23:0810001:28:ЗУ5	
Площадь кв.м.:			82	
Правообладатель. Вид права:			Собственность Пеннер И.Я.	
Разрешенное использование:			Код 6.1 Недропользование	
Назначение (сооружение):			Кабель электрический силовой по эстакаде	
№ точки (сквозной)	Дирекционный угол	Расстояние, м	Координаты	
			X	Y
3866	152°52'43"	0,46	484825,75	2259844,76
3867	153°26'6"	0,98	484825,96	2259844,35
3868	153°14'6"	8,97	484826,40	2259843,47
3869	153°15'24"	10,07	484830,44	2259835,46
1402	196°56'21"	2,06	484834,97	2259826,47

1403	335°0'8"	1,8	484834,37	2259824,50
3847	244°51'19"	1,08	484833,61	2259826,13
3849	16°46'58"	0,66	484832,63	2259825,67
3870	333°16'12"	9,32	484832,82	2259826,30
3871	333°14'17"	6,51	484828,63	2259834,62
3851	333°14'14"	3,89	484825,70	2259840,43
3850	64°27'45"	1,99	484823,95	2259843,90
3866	152°52'43"	0,46	484825,75	2259844,76
3671	154°8'47"	19,81	484821,40	2259899,68
3872	243°3'23"	2,03	484830,04	2259881,85
3873	334°11'9"	19,8	484828,23	2259880,93
3672	62°32'45"	2,02	484819,61	2259898,75
3671	154°8'47"	19,81	484821,40	2259899,68
№ 333				
Кадастровый квартал:			56:23:0810001	
Кадастровый номер:			56:23:0810001:28	
Образуемый ЗУ:			56:23:0810001:28:ЗУ6	
Площадь кв.м.:			11	
Правообладатель. Вид права:			Собственность Пеннер И.Я.	
Разрешенное использование:			Код 6.1 Недропользование	
Назначение (сооружение):			Пешеходные дорожки	
№ точки	Дирекционный	Расстояние,	Координаты	
(сквозной)	угол	м	X	Y
1404	154°5'37"	0,78	484835,64	2259821,78
1405	244°40'49"	1,03	484835,98	2259821,08
1406	336°42'20"	0,78	484835,05	2259820,64
1407	64°58'59"	0,99	484834,74	2259821,36
1404	154°5'37"	0,78	484835,64	2259821,78
1396	154°12'46"	0,99	484835,05	2259848,72
1397	244°21'3"	10,07	484835,48	2259847,83
3868	333°26'6"	0,98	484826,40	2259843,47
3867	64°19'27"	10,09	484825,96	2259844,35
1396	154°12'46"	0,99	484835,05	2259848,72
№ 334				
Кадастровый квартал:			56:19:1506002	
Кадастровый номер:				
Образуемый ЗУ:			56:19:1506002:ЗУ1	
Площадь кв.м.:			1	
Правообладатель. Вид права:			Земли неразграниченной государственной собственности	
Разрешенное использование:			Код 6.1 Недропользование	
Назначение (сооружение):			Опознавательный знак	
№ точки	Дирекционный	Расстояние,	Координаты	
(сквозной)	угол	м	X	Y
3874	216°52'12"	1	463438,97	2185615,64
3875	126°52'12"	1	463438,37	2185614,84
3876	36°52'12"	1	463439,17	2185614,24
3877	306°52'12"	1	463439,77	2185615,04
3874	216°52'12"	1	463438,97	2185615,64
№ 335				
Кадастровый квартал:			56:23:0811001	
Кадастровый номер:				
Образуемый ЗУ:			56:23:0811001:ЗУ2	
Площадь кв.м.:			1	
Правообладатель. Вид права:			Земли неразграниченной государственной собственности	
Разрешенное использование:			Код 6.1 Недропользование	
Назначение (сооружение):			Опознавательный знак	
№ точки	Дирекционный	Расстояние,	Координаты	
(сквозной)	угол	м	X	Y
3878	270°0'0"	1	479991,03	2256714,56
3879	180°0'0"	1	479990,03	2256714,56
3880	90°0'0"	1	479990,03	2256713,56

3881	0°0'0"	1	479991,03	2256713,56
3878	270°0'0"	1	479991,03	2256714,56
№ 336				
Кадастровый квартал:			56:23:0104001	
Кадастровый номер:				
Образуемый ЗУ:			56:23:0104001:ЗУ1	
Площадь кв.м.:			2	
Правообладатель. Вид права:			Земли неразграниченной государственной собственности	
Разрешенное использование:			Код 6.1 Недропользование	
Назначение (сооружение):			Опознавательный знак	
№ точки	Дирекционный	Расстояние,	Координаты	
(сквозной)	угол	м	X	Y
3882	270°0'0"	1	473312,45	2242646,46
3883	180°0'0"	1	473311,45	2242646,46
3884	90°0'0"	1	473311,45	2242645,46
3885	0°0'0"	1	473312,45	2242645,46
3882	270°0'0"	1	473312,45	2242646,46
3886	270°0'0"	1	475481,19	2245100,26
3887	180°0'0"	1	475480,19	2245100,26
3888	90°0'0"	1	475480,19	2245099,26
3889	0°0'0"	1	475481,19	2245099,26
3886	270°0'0"	1	475481,19	2245100,26
№ 337				
Кадастровый квартал:			56:19:0409002	
Кадастровый номер:				
Образуемый ЗУ:			56:19:0409002:ЗУ4	
Площадь кв.м.:			1	
Правообладатель. Вид права:			Земли неразграниченной государственной собственности	
Разрешенное использование:			Код 6.1 Недропользование	
Назначение (сооружение):			Опознавательный знак	
№ точки	Дирекционный	Расстояние,	Координаты	
(сквозной)	угол	м	X	Y
3890	270°0'0"	1	473270,43	2240567,42
3891	180°0'0"	1	473269,43	2240567,42
3892	90°0'0"	1	473269,43	2240566,42
3893	0°0'0"	1	473270,43	2240566,42
3890	270°0'0"	1	473270,43	2240567,42
№ 338				
Кадастровый квартал:			56:23:0207002	
Кадастровый номер:				
Образуемый ЗУ:			56:23:0207002:ЗУ3	
Площадь кв.м.:			2	
Правообладатель. Вид права:			Земли неразграниченной государственной собственности	
Разрешенное использование:			Код 6.1 Недропользование	
Назначение (сооружение):			Опознавательный знак	
№ точки	Дирекционный	Расстояние,	Координаты	
(сквозной)	угол	м	X	Y
3894	270°0'0"	1	465344,90	2234162,02
3895	180°0'0"	1	465343,90	2234162,02
3896	90°0'0"	1	465343,90	2234161,02
3897	0°0'0"	1	465344,90	2234161,02
3894	270°0'0"	1	465344,90	2234162,02
3898	270°0'0"	1	468123,25	2235260,15
3899	180°0'0"	1	468122,25	2235260,15
3900	90°0'0"	1	468122,25	2235259,15
3901	0°0'0"	1	468123,25	2235259,15
3898	270°0'0"	1	468123,25	2235260,15
№ 339				
Кадастровый квартал:			56:19:0410002	
Кадастровый номер:				
Образуемый ЗУ:			56:19:0410002:ЗУ4	

Площадь кв.м.:			8	
Правообладатель. Вид права:			Земли неразграниченной государственной собственности	
Разрешенное использование:			Код 6.1 Недропользование	
Назначение (сооружение):			Опознавательный знак	
№ точки (сквозной)	Дирекционный угол	Расстояние, м	Координаты	
			X	Y
3902	270°0'0"	1	463182,40	2229830,69
3903	180°0'0"	1	463181,40	2229830,69
3904	90°0'0"	1	463181,40	2229829,69
3905	0°0'0"	1	463182,40	2229829,69
3902	270°0'0"	1	463182,40	2229830,69
3906	270°0'0"	1	463315,60	2229972,01
3907	180°0'0"	1	463314,60	2229972,01
3908	90°0'0"	1	463314,60	2229971,01
3909	0°0'0"	1	463315,60	2229971,01
3906	270°0'0"	1	463315,60	2229972,01
3910	270°0'0"	1	463488,09	2230154,62
3911	180°0'0"	1	463487,09	2230154,62
3912	90°0'0"	1	463487,09	2230153,62
3913	0°0'0"	1	463488,09	2230153,62
3910	270°0'0"	1	463488,09	2230154,62
3914	270°0'0"	1	464602,29	2230955,39
3915	180°0'0"	1	464601,29	2230955,39
3916	90°0'0"	1	464601,29	2230954,39
3917	0°0'0"	1	464602,29	2230954,39
3914	270°0'0"	1	464602,29	2230955,39
3918	270°0'0"	1	464658,69	2231016,15
3919	180°0'0"	1	464657,69	2231016,15
3920	90°0'0"	1	464657,69	2231015,15
3921	0°0'0"	1	464658,69	2231015,15
3918	270°0'0"	1	464658,69	2231016,15
3922	270°0'0"	1	464784,87	2231080,10
3923	180°0'0"	1	464783,87	2231080,10
3924	90°0'0"	1	464783,87	2231079,10
3925	0°0'0"	1	464784,87	2231079,10
3922	270°0'0"	1	464784,87	2231080,10
3926	270°0'0"	1	463154,59	2229762,77
3927	180°0'0"	1	463153,59	2229762,77
3928	90°0'0"	1	463153,59	2229761,77
3929	0°0'0"	1	463154,59	2229761,77
3926	270°0'0"	1	463154,59	2229762,77
3930	270°0'0"	1	463167,31	2229767,57
3931	180°0'0"	1	463166,31	2229767,57
3932	90°0'0"	1	463166,31	2229766,57
3933	0°0'0"	1	463167,31	2229766,57
3930	270°0'0"	1	463167,31	2229767,57
№ 340				
Кадастровый квартал:			56:19:0410001	
Кадастровый номер:				
Образуемый ЗУ:			56:19:0410001:ЗУ2	
Площадь кв.м.:			3	
Правообладатель. Вид права:			Земли неразграниченной государственной собственности	
Разрешенное использование:			Код 6.1 Недропользование	
Назначение (сооружение):			Опознавательный знак	
№ точки (сквозной)	Дирекционный угол	Расстояние, м	Координаты	
			X	Y

3934	270°0'0"	1	463282,74	2225374,44
3935	180°0'0"	1	463281,74	2225374,44
3936	90°0'0"	1	463281,74	2225373,44
3937	0°0'0"	1	463282,74	2225373,44
3934	270°0'0"	1	463282,74	2225374,44
3938	270°0'0"	1	463261,40	2225073,91
3939	180°0'0"	1	463260,40	2225073,91
3940	90°0'0"	1	463260,40	2225072,91
3941	0°0'0"	1	463261,40	2225072,91
3938	270°0'0"	1	463261,40	2225073,91
3942	270°0'0"	1	463281,57	2225287,39
3943	180°0'0"	1	463280,57	2225287,39
3944	90°0'0"	1	463280,57	2225286,39
3945	0°0'0"	1	463281,57	2225286,39
3942	270°0'0"	1	463281,57	2225287,39
№ 341				
Кадастровый квартал:			56:19:1506003	
Кадастровый номер:				
Образуемый ЗУ:			56:19:1506003:ЗУ3	
Площадь кв.м.:			3	
Правообладатель. Вид права:			Земли неразграниченной государственной собственности	
Разрешенное использование:			Код 6.1 Недропользование	
Назначение (сооружение):			Опознавательный знак	
№ точки (сквозной)	Дирекционный угол	Расстояние, м	Координаты	
			X	Y
3946	270°0'0"	1	463503,05	2193074,84
3947	180°0'0"	1	463502,05	2193074,84
3948	90°0'0"	1	463502,05	2193073,84
3949	0°0'0"	1	463503,05	2193073,84
3946	270°0'0"	1	463503,05	2193074,84
3950	270°0'0"	1	463268,09	2194060,26
3951	180°0'0"	1	463267,09	2194060,26
3952	90°0'0"	1	463267,09	2194059,26
3953	0°0'0"	1	463268,09	2194059,26
3950	270°0'0"	1	463268,09	2194060,26
3954	270°0'0"	1	463411,16	2193469,47
3955	180°0'0"	1	463410,16	2193469,47
3956	90°0'0"	1	463410,16	2193468,47
3957	0°0'0"	1	463411,16	2193468,47
3954	270°0'0"	1	463411,16	2193469,47
№ 342				
Кадастровый квартал:			56:19:1011001	
Кадастровый номер:				
Образуемый ЗУ:			56:19:1011001:ЗУ1	
Площадь кв.м.:			4	
Правообладатель. Вид права:			Земли неразграниченной государственной собственности	
Разрешенное использование:			Код 6.1 Недропользование	
Назначение (сооружение):			Опознавательный знак	
№ точки (сквозной)	Дирекционный угол	Расстояние, м	Координаты	
			X	Y
3958	270°0'0"	1	459586,55	2202317,37
3959	180°0'0"	1	459585,55	2202317,37
3960	90°0'0"	1	459585,55	2202316,37
3961	0°0'0"	1	459586,55	2202316,37
3958	270°0'0"	1	459586,55	2202317,37
3962	270°0'0"	1	459760,52	2202153,34
3963	180°0'0"	1	459759,52	2202153,34
3964	90°0'0"	1	459759,52	2202152,34

3965	0°0'0"	1	459760,52	2202152,34
3962	270°0'0"	1	459760,52	2202153,34
3966	270°0'0"	1	458233,48	2203505,31
3967	180°0'0"	1	458232,48	2203505,31
3968	90°0'0"	1	458232,48	2203504,31
3969	0°0'0"	1	458233,48	2203504,31
3966	270°0'0"	1	458233,48	2203505,31
3970	270°0'0"	1	459633,76	2202345,79
3971	180°0'0"	1	459632,76	2202345,79
3972	90°0'0"	1	459632,76	2202344,79
3973	0°0'0"	1	459633,76	2202344,79
3970	270°0'0"	1	459633,76	2202345,79
№ 343				
Кадастровый квартал:			56:19:1015002	
Кадастровый номер:				
Образуемый ЗУ:			56:19:1015002:ЗУ1	
Площадь кв.м.:			1	
Правообладатель. Вид права:			Земли неразграниченной государственной собственности	
Разрешенное использование:			Код 6.1 Недропользование	
Назначение (сооружение):			Опознавательный знак	
№ точки	Дирекционный	Расстояние,	Координаты	
(сквозной)	угол	м	X	Y
3974	270°0'0"	1	457125,12	2208035,93
3975	180°0'0"	1	457124,12	2208035,93
3976	90°0'0"	1	457124,12	2208034,93
3977	0°0'0"	1	457125,12	2208034,93
3974	270°0'0"	1	457125,12	2208035,93
№ 344				
Кадастровый квартал:			56:19:1015003	
Кадастровый номер:				
Образуемый ЗУ:			56:19:1015003:ЗУ1	
Площадь кв.м.:			4	
Правообладатель. Вид права:			Земли неразграниченной государственной собственности	
Разрешенное использование:			Код 6.1 Недропользование	
Назначение (сооружение):			Опознавательный знак	
№ точки	Дирекционный	Расстояние,	Координаты	
(сквозной)	угол	м	X	Y
3978	270°0'0"	1	456675,96	2211257,74
3979	180°0'0"	1	456674,96	2211257,74
3980	90°0'0"	1	456674,96	2211256,74
3981	0°0'0"	1	456675,96	2211256,74
3978	270°0'0"	1	456675,96	2211257,74
3982	270°0'0"	1	456522,53	2211036,03
3983	180°0'0"	1	456521,53	2211036,03
3984	90°0'0"	1	456521,53	2211035,03
3985	0°0'0"	1	456522,53	2211035,03
3982	270°0'0"	1	456522,53	2211036,03
3986	270°0'0"	1	457249,09	2211991,27
3987	180°0'0"	1	457248,09	2211991,27
3988	90°0'0"	1	457248,09	2211990,27
3989	0°0'0"	1	457249,09	2211990,27
3986	270°0'0"	1	457249,09	2211991,27
3990	270°0'0"	1	456905,38	2211594,01
3991	180°0'0"	1	456904,38	2211594,01
3992	90°0'0"	1	456904,38	2211593,01
3993	0°0'0"	1	456905,38	2211593,01
3990	270°0'0"	1	456905,38	2211594,01
№ 345				

Кадастровый квартал:			56:19:1205001	
Кадастровый номер:				
Образуемый ЗУ:			56:19:1205001:ЗУ1	
Площадь кв.м.:			11	
Правообладатель. Вид права:			Земли неразграниченной государственной собственности	
Разрешенное использование:			Код 6.1 Недропользование	
Назначение (сооружение):			Опознавательный знак	
№ точки	Дирекционный	Расстояние,	Координаты	
(сквозной)	угол	м	X	Y
3994	270°0'0"	1	457694,25	2212204,01
3995	180°0'0"	1	457693,25	2212204,01
3996	90°0'0"	1	457693,25	2212203,01
3997	0°0'0"	1	457694,25	2212203,01
3994	270°0'0"	1	457694,25	2212204,01
3998	270°0'0"	1	457697,86	2212206,16
3999	180°0'0"	1	457696,86	2212206,16
4000	90°0'0"	1	457696,86	2212205,16
4001	0°0'0"	1	457697,86	2212205,16
3998	270°0'0"	1	457697,86	2212206,16
4002	270°0'0"	1	457700,87	2212207,58
4003	180°0'0"	1	457699,87	2212207,58
4004	90°0'0"	1	457699,87	2212206,58
4005	0°0'0"	1	457700,87	2212206,58
4002	270°0'0"	1	457700,87	2212207,58
4006	270°0'0"	1	457706,32	2212210,09
4007	180°0'0"	1	457705,32	2212210,09
4008	90°0'0"	1	457705,32	2212209,09
4009	0°0'0"	1	457706,32	2212209,09
4006	270°0'0"	1	457706,32	2212210,09
4010	270°0'0"	1	457711,02	2212212,35
4011	180°0'0"	1	457710,02	2212212,35
4012	90°0'0"	1	457710,02	2212211,35
4013	0°0'0"	1	457711,02	2212211,35
4010	270°0'0"	1	457711,02	2212212,35
4014	270°0'0"	1	457716,58	2212215,14
4015	180°0'0"	1	457715,58	2212215,14
4016	90°0'0"	1	457715,58	2212214,14
4017	0°0'0"	1	457716,58	2212214,14
4014	270°0'0"	1	457716,58	2212215,14
4018	270°0'0"	1	457721,52	2212217,47
4019	180°0'0"	1	457720,52	2212217,47
4020	90°0'0"	1	457720,52	2212216,47
4021	0°0'0"	1	457721,52	2212216,47
4018	270°0'0"	1	457721,52	2212217,47
4022	270°0'0"	1	457732,07	2212223,41
4023	180°0'0"	1	457731,07	2212223,41
4024	90°0'0"	1	457731,07	2212222,41
4025	0°0'0"	1	457732,07	2212222,41
4022	270°0'0"	1	457732,07	2212223,41
4026	270°0'0"	1	458496,66	2212526,70
4027	180°0'0"	1	458495,66	2212526,70
4028	90°0'0"	1	458495,66	2212525,70
4029	0°0'0"	1	458496,66	2212525,70
4026	270°0'0"	1	458496,66	2212526,70

4030	270°0'0"	1	457862,23	2212592,55
4031	180°0'0"	1	457861,23	2212592,55
4032	90°0'0"	1	457861,23	2212591,55
4033	0°0'0"	1	457862,23	2212591,55
4030	270°0'0"	1	457862,23	2212592,55
4034	270°0'0"	1	458998,29	2212847,84
4035	180°0'0"	1	458997,29	2212847,84
4036	90°0'0"	1	458997,29	2212846,84
4037	0°0'0"	1	458998,29	2212846,84
4034	270°0'0"	1	458998,29	2212847,84
№ 346				
Кадастровый квартал:			56:19:1713006	
Кадастровый номер:				
Образуемый ЗУ:			56:19:1713006:ЗУ2	
Площадь кв.м.:			3	
Правообладатель. Вид права:			Земли неразграниченной государственной собственности	
Разрешенное использование:			Код 6.1 Недропользование	
Назначение (сооружение):			Вытяжная свеча	
№ точки	Дирекционный	Расстояние,	Координаты	
(сквозной)	угол	м	X	Y
4038	140°13'41"	2,17	459015,02	2212891,81
4039	27°23'51"	1,85	459016,41	2212890,14
4040	297°43'7"	2	459017,26	2212891,78
4041	207°34'28"	1,02	459015,49	2212892,71
4038	140°13'41"	2,17	459015,02	2212891,81
№ 347				
Кадастровый квартал:			56:19:1007001	
Кадастровый номер:				
Образуемый ЗУ:			56:19:1007001:ЗУ2	
Площадь кв.м.:			1585	
Правообладатель. Вид права:			Земли неразграниченной государственной собственности	
Разрешенное использование:			Код 6.1 Недропользование	
Назначение (сооружение):			Подъездной путь	
№ точки	Дирекционный	Расстояние,	Координаты	
(сквозной)	угол	м	X	Y
1071	64°28'15"	45,27	457467,19	2212070,29
4042	65°22'35"	19,54	457508,04	2212089,80
4043	65°26'23"	63,15	457525,80	2212097,94
4044	259°21'14"	71,61	457583,24	2212124,19
4045	243°49'17"	59,66	457512,86	2212110,96
1072	151°15'30"	16,37	457459,32	2212084,64
1071	64°28'15"	45,27	457467,19	2212070,29
№ 348				
Кадастровый квартал:			56:19:1014002	
Кадастровый номер:				
Образуемый ЗУ:			56:19:1014002:ЗУ2	
Площадь кв.м.:			1	
Правообладатель. Вид права:			Земли неразграниченной государственной собственности	
Разрешенное использование:			Код 6.1 Недропользование	
Назначение (сооружение):			Контрольно-измерительный пункт	
№ точки	Дирекционный	Расстояние,	Координаты	
(сквозной)	угол	м	X	Y
4046	211°56'41"	1	460037,66	2201982,17
4047	121°56'41"	1	460037,13	2201981,32
4048	31°56'41"	1	460037,98	2201980,79
4049	301°56'41"	1	460038,51	2201981,64
4046	211°56'41"	1	460037,66	2201982,17
№ 349				
Кадастровый квартал:			56:19:1011001	
Кадастровый номер:				
Образуемый ЗУ:			56:19:1011001:ЗУ2	
Площадь кв.м.:			1	

Правообладатель. Вид права:			Земли неразграниченной государственной собственности	
Разрешенное использование:			Код 6.1 Недропользование	
Назначение (сооружение):			Контрольно-измерительный пункт	
№ точки	Дирекционный	Расстояние,	Координаты	
(сквозной)	угол	м	X	Y
4050	216°52'12"	1	459766,08	2202148,44
4051	126°31'44"	1,01	459765,48	2202147,64
4052	36°4'10"	1	459766,29	2202147,04
4053	306°24'32"	0,99	459766,88	2202147,85
4050	216°52'12"	1	459766,08	2202148,44
№ 350				
Кадастровый квартал:			56:23:1116001	
Кадастровый номер:				
Образуемый ЗУ:			56:23:1116001:ЗУ1	
Площадь кв.м.:			1	
Правообладатель. Вид права:			Земли неразграниченной государственной собственности	
Разрешенное использование:			Код 6.1 Недропользование	
Назначение (сооружение):			Контрольно-измерительный пункт	
№ точки	Дирекционный	Расстояние,	Координаты	
(сквозной)	угол	м	X	Y
4054	225°49'6"	0,99	475344,35	2250949,82
4055	136°36'49"	1	475343,64	2250949,13
4056	41°11'9"	0,11	475344,33	2250948,40
4057	46°21'11"	0,9	475344,40	2250948,48
4058	316°23'50"	0,58	475345,05	2250949,10
4059	314°59'60"	0,42	475344,65	2250949,52
4054	225°49'6"	0,99	475344,35	2250949,82
№ 351				
Кадастровый квартал:			56:23:0104001	
Кадастровый номер:				
Образуемый ЗУ:			56:23:0104001:ЗУ2	
Площадь кв.м.:			1	
Правообладатель. Вид права:			Земли неразграниченной государственной собственности	
Разрешенное использование:			Код 6.1 Недропользование	
Назначение (сооружение):			Контрольно-измерительный пункт	
№ точки	Дирекционный	Расстояние,	Координаты	
(сквозной)	угол	м	X	Y
4060	229°5'8"	0,99	475479,88	2245101,44
4061	139°27'39"	1	475479,13	2245100,79
4062	49°27'39"	1	475479,78	2245100,03
4063	319°1'42"	1,01	475480,54	2245100,68
4060	229°5'8"	0,99	475479,88	2245101,44
№ 352				
Кадастровый квартал:			56:19:0409002	
Кадастровый номер:				
Образуемый ЗУ:			56:19:0409002:ЗУ5	
Площадь кв.м.:			1	
Правообладатель. Вид права:			Земли неразграниченной государственной собственности	
Разрешенное использование:			Код 6.1 Недропользование	
Назначение (сооружение):			Контрольно-измерительный пункт	
№ точки	Дирекционный	Расстояние,	Координаты	
(сквозной)	угол	м	X	Y
4064	243°56'47"	1	473263,50	2240566,67
4065	153°26'6"	1,01	473262,60	2240566,23
4066	63°10'41"	1	473263,05	2240565,33
4067	333°41'35"	0,99	473263,94	2240565,78
4064	243°56'47"	1	473263,50	2240566,67
№ 353				
Кадастровый квартал:			56:19:0411001	
Кадастровый номер:				
Образуемый ЗУ:			56:19:0411001:ЗУ1	
Площадь кв.м.:			1	
Правообладатель. Вид права:			Земли неразграниченной государственной собственности	

Разрешенное использование:			Код 6.1 Недропользование	
Назначение (сооружение):			Контрольно-измерительный пункт	
№ точки	Дирекционный	Расстояние,	Координаты	
(сквозной)	угол	м	X	Y
4068	240°36'40"	1	470731,94	2237560,84
4069	150°36'40"	1	470731,07	2237560,35
4070	60°36'40"	1	470731,56	2237559,48
4071	330°36'40"	1	470732,43	2237559,97
4068	240°36'40"	1	470731,94	2237560,84
№ 354				
Кадастровый квартал:			56:19:0410003	
Кадастровый номер:				
Образуемый ЗУ:			56:19:0410003:ЗУ3	
Площадь кв.м.:			2	
Правообладатель. Вид права:			Земли неразграниченной государственной собственности	
Разрешенное использование:			Код 6.1 Недропользование	
Назначение (сооружение):			Контрольно-измерительный пункт	
№ точки	Дирекционный	Расстояние,	Координаты	
(сквозной)	угол	м	X	Y
4072	199°53'7"	1	464888,35	2231398,26
4073	110°37'25"	0,99	464888,01	2231397,32
4074	20°25'20"	1	464888,94	2231396,97
4075	290°25'20"	1	464889,29	2231397,91
4072	199°53'7"	1	464888,35	2231398,26
4076	199°20'40"	1	464956,29	2231602,89
4077	109°53'7"	1	464955,96	2231601,95
4078	19°9'20"	1,01	464956,90	2231601,61
4079	289°20'40"	1	464957,23	2231602,56
4076	199°20'40"	1	464956,29	2231602,89
№ 355				
Кадастровый квартал:			56:19:0410002	
Кадастровый номер:				
Образуемый ЗУ:			56:19:0410002:ЗУ5	
Площадь кв.м.:			3	
Правообладатель. Вид права:			Земли неразграниченной государственной собственности	
Разрешенное использование:			Код 6.1 Недропользование	
Назначение (сооружение):			Контрольно-измерительный пункт	
№ точки	Дирекционный	Расстояние,	Координаты	
(сквозной)	угол	м	X	Y
4080	200°25'20"	1	464785,74	2231089,27
4081	110°37'25"	0,99	464785,39	2231088,33
4082	21°9'41"	1	464786,32	2231087,98
4083	290°57'21"	1,01	464786,68	2231088,91
4080	200°25'20"	1	464785,74	2231089,27
4084	255°32'51"	1	463156,11	2229766,26
4085	166°6'10"	1	463155,14	2229766,01
4086	75°32'51"	1	463155,38	2229765,04
4087	346°6'10"	1	463156,35	2229765,29
4084	255°32'51"	1	463156,11	2229766,26
4088	223°46'52"	1	463449,77	2230117,40
4089	133°46'52"	1	463449,08	2230116,68
4090	44°10'54"	0,99	463449,80	2230115,99
4091	314°11'35"	1	463450,49	2230116,70
4088	223°46'52"	1	463449,77	2230117,40
№ 356				
Кадастровый квартал:			56:19:0410001	
Кадастровый номер:				
Образуемый ЗУ:			56:19:0410001:ЗУ1	
Площадь кв.м.:			1	
Правообладатель. Вид права:			Земли неразграниченной государственной собственности	

Разрешенное использование:			Код 6.1 Недропользование	
Назначение (сооружение):			Контрольно-измерительный пункт	
№ точки	Дирекционный	Расстояние,	Координаты	
(сквозной)	угол	м	X	Y
4092	186°16'38"	1,01	463258,48	2225071,66
4093	96°16'38"	1,01	463258,37	2225070,66
4094	6°20'25"	1	463259,37	2225070,55
4095	276°50'34"	1,01	463259,48	2225071,54
4092	186°16'38"	1,01	463258,48	2225071,66
№ 357				
Кадастровый квартал:			56:19:1506003	
Кадастровый номер:				
Образуемый ЗУ:			56:19:1506003:ЗУ4	
Площадь кв.м.:			4	
Правообладатель. Вид права:			Земли неразграниченной государственной собственности	
Разрешенное использование:			Код 6.1 Недропользование	
Назначение (сооружение):			Контрольно-измерительный пункт	
№ точки	Дирекционный	Расстояние,	Координаты	
(сквозной)	угол	м	X	Y
4096	185°42'38"	1	463489,37	2192971,57
4097	95°42'38"	1	463489,27	2192970,57
4098	5°42'38"	1	463490,27	2192970,47
4099	275°42'38"	1	463490,37	2192971,47
4096	185°42'38"	1	463489,37	2192971,57
4100	186°16'38"	1,01	463441,20	2192546,10
4101	96°20'25"	1	463441,09	2192545,10
4102	6°16'38"	1,01	463442,08	2192544,99
4103	276°20'25"	1	463442,19	2192545,99
4100	186°16'38"	1,01	463441,20	2192546,10
4104	254°50'45"	0,99	463290,31	2193953,66
4105	164°59'42"	1	463289,35	2193953,40
4106	74°50'45"	0,99	463289,61	2193952,43
4107	344°59'42"	1	463290,57	2193952,69
4104	254°50'45"	0,99	463290,31	2193953,66
4108	254°59'42"	1	463407,47	2193467,09
4109	164°17'29"	1	463406,50	2193466,83
4110	74°50'45"	0,99	463406,77	2193465,87
4111	344°50'45"	0,99	463407,73	2193466,13
4108	254°59'42"	1	463407,47	2193467,09
№ 358				
Кадастровый квартал:			56:19:1010001	
Кадастровый номер:				
Образуемый ЗУ:			56:19:1010001:ЗУ1	
Площадь кв.м.:			1	
Правообладатель. Вид права:			Земли неразграниченной государственной собственности	
Разрешенное использование:			Код 6.1 Недропользование	
Назначение (сооружение):			Контрольно-измерительный пункт	
№ точки	Дирекционный	Расстояние,	Координаты	
(сквозной)	угол	м	X	Y
4112	204°1'13"	1,01	458210,36	2206516,75
4113	113°29'55"	1	458209,95	2206515,83
4114	23°43'42"	0,99	458210,87	2206515,43
4115	294°15'14"	1	458211,27	2206516,34
4112	204°1'13"	1,01	458210,36	2206516,75
№ 359				
Кадастровый квартал:			56:19:1015003	
Кадастровый номер:				
Образуемый ЗУ:			56:19:1015003:ЗУ2	
Площадь кв.м.:			3	
Правообладатель. Вид права:			Земли неразграниченной государственной собственности	

Разрешенное использование:			Код 6.1 Недропользование	
Назначение (сооружение):			Контрольно-измерительный пункт	
№ точки	Дирекционный	Расстояние,	Координаты	
(сквозной)	угол	м	X	Y
4116	214°48'14"	1	456659,70	2211239,00
4117	124°48'14"	1	456659,13	2211238,18
4118	35°8'3"	0,99	456659,95	2211237,61
4119	305°16'21"	1	456660,52	2211238,42
4116	214°48'14"	1	456659,70	2211239,00
4120	260°9'32"	0,99	456903,70	2211596,59
4121	170°15'23"	1	456902,72	2211596,42
4122	80°9'32"	0,99	456902,89	2211595,43
4123	350°15'23"	1	456903,87	2211595,60
4120	260°9'32"	0,99	456903,70	2211596,59
4124	214°48'14"	1	456711,23	2211314,04
4125	124°48'14"	1	456710,66	2211313,22
4126	34°48'14"	1	456711,48	2211312,65
4127	304°48'14"	1	456712,05	2211313,47
4124	214°48'14"	1	456711,23	2211314,04
№ 360				
Кадастровый квартал:			56:19:1713006	
Кадастровый номер:				
Образуемый ЗУ:			56:19:1713006:ЗУ1	
Площадь кв.м.:			1	
Правообладатель. Вид права:			Земли неразграниченной государственной собственности	
Разрешенное использование:			Код 6.1 Недропользование	
Назначение (сооружение):			Контрольно-измерительный пункт	
№ точки	Дирекционный	Расстояние,	Координаты	
(сквозной)	угол	м	X	Y
4128	206°3'13"	1	459019,51	2212892,88
4129	116°18'25"	0,99	459019,07	2212891,98
4130	26°3'13"	1	459019,96	2212891,54
4131	296°18'25"	0,99	459020,40	2212892,44
4128	206°3'13"	1	459019,51	2212892,88
№ 361				
Кадастровый квартал:			56:19:1007001	
Кадастровый номер:				
Образуемый ЗУ:			56:19:1007001:ЗУ1	
Площадь кв.м.:			1	
Правообладатель. Вид права:			Земли неразграниченной государственной собственности	
Разрешенное использование:			Код 6.1 Недропользование	
Назначение (сооружение):			Контрольно-измерительный пункт	
№ точки	Дирекционный	Расстояние,	Координаты	
(сквозной)	угол	м	X	Y
4132	243°56'47"	1	457460,64	2212095,28
4133	154°27'45"	1	457459,74	2212094,84
4134	63°56'47"	1	457460,17	2212093,94
4135	334°27'45"	1	457461,07	2212094,38
4132	243°56'47"	1	457460,64	2212095,28
№ 362				
Кадастровый квартал:			56:19:1205001	
Кадастровый номер:				
Образуемый ЗУ:			56:19:1205001:ЗУ2	
Площадь кв.м.:			8	
Правообладатель. Вид права:			Земли неразграниченной государственной собственности	
Разрешенное использование:			Код 6.1 Недропользование	
Назначение (сооружение):			Контрольно-измерительный пункт	
№ точки	Дирекционный	Расстояние,	Координаты	
(сквозной)	угол	м	X	Y
4136	244°27'45"	1	457694,75	2212207,12
4137	154°27'45"	1	457693,85	2212206,69

Кадастровый квартал:	56:23:0810001
Кадастровый номер:	
Образуемый ЗУ:	56:23:0810001:ЗУ2
Площадь кв.м.:	36
Правообладатель. Вид права:	Земли неразграниченной государственной собственности
Разрешенное использование:	Код 6.1 Недропользование
Назначение (сооружение):	Площадка УЗА 2

№ точки (сквозной)	Дирекционный угол	Расстояние, м	Координаты	
			X	Y
4168	153°36'56"	1,42	484822,41	2259846,96
4169	153°3'8"	2,01	484823,04	2259845,69
3850	244°19'28"	7,2	484823,95	2259843,90
3853	333°17'52"	1,87	484817,46	2259840,78
4170	63°12'1"	4,37	484816,62	2259842,45
4171	333°15'17"	1,42	484820,52	2259844,42
4172	63°20'40"	2,83	484819,88	2259845,69
4168	153°36'56"	1,42	484822,41	2259846,96

4173	154°15'55"	1,54	484840,94	2259861,02
4174	153°56'47"	2	484841,61	2259859,63
1372	154°9'48"	1,06	484842,49	2259857,83
1373	244°12'14"	4	484842,95	2259856,88
4175	334°10'44"	1,03	484839,35	2259855,14
1375	333°56'47"	2	484838,90	2259856,07
4176	334°15'12"	1,57	484838,02	2259857,87
4177	64°15'33"	1,24	484837,34	2259859,28
4178	64°11'44"	2,02	484838,46	2259859,82
4179	64°8'1"	0,73	484840,28	2259860,70
4173	154°15'55"	1,54	484840,94	2259861,02
№ 364				
Кадастровый квартал:			56:23:0810001	
Кадастровый номер:				
Образуемый ЗУ:			56:23:0810001:ЗУ3	
Площадь кв.м.:			118	
Правообладатель. Вид права:			Земли неразграниченной государственной собственности	
Разрешенное использование:			Код 6.1 Недропользование	
Назначение (сооружение):			Кабель электрический силовой по эстакаде	
№ точки	Дирекционный	Расстояние,	Координаты	
(сквозной)	угол	м	X	Y
4176	153°56'47"	2	484838,02	2259857,87
1375	243°12'17"	6,68	484838,90	2259856,07
1376	243°7'56"	10,16	484832,94	2259853,06
4180	153°14'60"	4,15	484823,88	2259848,47
3866	244°27'45"	1,99	484825,75	2259844,76
3850	333°17'7"	3,43	484823,95	2259843,90
4168	333°14'39"	2,69	484822,41	2259846,96
4181	63°9'47"	18,85	484821,20	2259849,36
4176	153°56'47"	2	484838,02	2259857,87
135	152°55'20"	2	484852,57	2259864,94
136	244°7'38"	12,21	484853,48	2259863,16
1372	333°56'47"	2	484842,49	2259857,83
4174	64°9'1"	12,18	484841,61	2259859,63
135	152°55'20"	2	484852,57	2259864,94
3872	154°10'9"	16,75	484830,04	2259881,85
4182	154°9'25"	6,74	484837,34	2259866,77
4179	244°11'44"	2,02	484840,28	2259860,70
4178	334°4'27"	8,42	484838,46	2259859,82
4183	334°11'4"	15,04	484834,78	2259867,39
3873	63°3'23"	2,03	484828,23	2259880,93
3872	154°10'9"	16,75	484830,04	2259881,85
№ 365				
Кадастровый квартал:			56:19:0409002	
Кадастровый номер:				
Образуемый ЗУ:			56:19:0409002:ЗУ6	
Площадь кв.м.:			31	
Правообладатель. Вид права:			Земли неразграниченной государственной собственности	
Разрешенное использование:			Код 6.1 Недропользование	
Назначение (сооружение):			Площадка УЗА 3	
№ точки	Дирекционный	Расстояние,	Координаты	
(сквозной)	угол	м	X	Y
4184	153°22'54"	4,8	473256,56	2240564,42
4185	243°36'0"	1,55	473258,71	2240560,13
1246	243°26'6"	3,64	473257,32	2240559,44
1247	333°22'54"	4,8	473254,06	2240557,81
1248	63°30'9"	3,79	473251,91	2240562,10
1249	63°26'6"	1,41	473255,30	2240563,79
4184	153°22'54"	4,8	473256,56	2240564,42

4186	153°26'6"	1,97	473246,02	2240579,97
4187	153°26'6"	1,1	473246,90	2240578,21
753	243°14'16"	2,6	473247,39	2240577,23
754	333°26'6"	1,1	473245,07	2240576,06
4188	63°12'14"	1,11	473244,58	2240577,04
4189	333°26'6"	1,97	473245,57	2240577,54
4190	63°15'46"	1,49	473244,69	2240579,30
4186	153°26'6"	1,97	473246,02	2240579,97
№ 366				
Кадастровый квартал:			56:19:1506003	
Кадастровый номер:				
Образуемый ЗУ:			56:19:1506003:ЗУ5	
Площадь кв.м.:			24	
Правообладатель. Вид права:			Земли неразграниченной государственной собственности	
Разрешенное использование:			Код 6.1 Недропользование	
Назначение (сооружение):			Вытяжная свеча	
№ точки (сквозной)	Дирекционный угол	Расстояние, м	Координаты	
			X	Y
4191	96°37'33"	1,99	463444,25	2192550,78
4192	186°19'9"	3	463446,23	2192550,55
4193	276°35'34"	2	463445,90	2192547,57
4194	6°30'32"	3	463443,91	2192547,80
4191	96°37'33"	1,99	463444,25	2192550,78
4195	96°35'34"	2	463492,32	2192975,27
4196	186°30'32"	3	463494,31	2192975,04
4197	276°18'31"	2	463493,97	2192972,06
4198	6°29'15"	3,01	463491,98	2192972,28
4195	96°35'34"	2	463492,32	2192975,27
4199	166°31'9"	3	463343,56	2193747,53
4200	256°39'39"	1,99	463344,26	2193744,61
4201	346°28'28"	2,99	463342,32	2193744,15
4202	76°22'53"	2	463341,62	2193747,06
4199	166°31'9"	3	463343,56	2193747,53
4203	166°31'9"	3	463285,11	2193990,29
4204	256°22'53"	2	463285,81	2193987,37
4205	346°20'1"	3,01	463283,87	2193986,90
4206	76°26'55"	2,01	463283,16	2193989,82
4203	166°31'9"	3	463285,11	2193990,29
№ 367				
Кадастровый квартал:			56:19:1205001	
Кадастровый номер:				
Образуемый ЗУ:			56:19:1205001:ЗУ4	
Площадь кв.м.:			27	
Правообладатель. Вид права:			Земли неразграниченной государственной собственности	
Разрешенное использование:			Код 6.1 Недропользование	
Назначение (сооружение):			Вытяжная свеча	
№ точки (сквозной)	Дирекционный угол	Расстояние, м	Координаты	
			X	Y
4207	147°25'9"	2,01	458531,54	2212554,83
4208	237°25'33"	2,99	458532,62	2212553,14
4209	327°15'53"	2	458530,10	2212551,53
4210	57°15'53"	3	458529,02	2212553,21
4207	147°25'9"	2,01	458531,54	2212554,83
4211	92°28'53"	3	458092,04	2212588,57
4212	182°35'22"	1,99	458095,04	2212588,44
4213	272°17'54"	2,99	458094,95	2212586,45
4214	2°17'26"	2	458091,96	2212586,57
4211	92°28'53"	3	458092,04	2212588,57

4215	92°28'53"	3	457755,13	2212602,59
4216	182°18'8"	1,99	457758,13	2212602,46
4217	272°11'36"	2,35	457758,05	2212600,47
4218	318°28'6"	0,94	457755,70	2212600,56
4219	2°9'11"	1,33	457755,08	2212601,26
4215	92°28'53"	3	457755,13	2212602,59
4220	147°15'53"	2	458968,93	2212834,90
4221	237°22'4"	3	458970,01	2212833,22
4222	327°15'53"	2	458967,48	2212831,60
4223	57°22'4"	3	458966,40	2212833,28
4220	147°15'53"	2	458968,93	2212834,90
4038	140°13'41"	2,17	459015,02	2212891,81
4039	207°27'24"	1,15	459016,41	2212890,14
4224	297°35'9"	2,01	459015,88	2212889,12
4225	27°35'50"	1,99	459014,10	2212890,05
4038	140°13'41"	2,17	459015,02	2212891,81
№ 368				
Кадастровый квартал:			56:19:1205001	
Кадастровый номер:				
Образуемый ЗУ:			56:19:1205001:ЗУ3	
Площадь кв.м.:			1011	
Правообладатель. Вид права:			Земли неразграниченной государственной собственности	
Разрешенное использование:			Код 6.1 Недропользование	
Назначение (сооружение):			Подъездной путь	
№ точки (сквозной)	Дирекционный угол	Расстояние, м	Координаты	
			X	Y
1312	244°22'33"	4,9	457598,33	2212131,19
4226	245°25'22"	11,73	457593,91	2212129,07
4044	259°21'14"	71,61	457583,24	2212124,19
4045	63°49'9"	15,34	457512,86	2212110,96
4227	63°41'49"	2,93	457526,63	2212117,73
1310	80°1'12"	54,41	457529,26	2212119,03
1311	79°59'54"	15,72	457582,85	2212128,46
1312	244°22'33"	4,9	457598,33	2212131,19
1202	193°29'16"	8,36	458398,35	2212304,26
4228	182°7'47"	2,42	458396,40	2212296,13
4229	167°31'22"	2,41	458396,31	2212293,71
4230	152°41'37"	2,42	458396,83	2212291,36
4231	138°11'21"	2,41	458397,94	2212289,21
4232	123°29'32"	2,41	458399,55	2212287,41
4233	108°35'6"	2,42	458401,56	2212286,08
4234	94°16'17"	2,42	458403,85	2212285,31
4235	81°46'8"	1,61	458406,26	2212285,13
4236	71°40'36"	1,62	458407,85	2212285,36
4237	173°6'9"	6,25	458409,39	2212285,87
1083	259°21'57"	43,73	458410,14	2212279,67
1084	351°7'39"	6,55	458367,16	2212271,60
4238	89°21'40"	2,69	458366,15	2212278,07
4239	77°7'30"	1,8	458368,84	2212278,10
4240	64°28'54"	2,69	458370,59	2212278,50
4241	49°40'34"	2,69	458373,02	2212279,66
4242	34°49'1"	2,68	458375,07	2212281,40
4243	19°58'59"	2,69	458376,60	2212283,60
4244	10°1'50"	14,76	458377,52	2212286,13
1201	78°50'49"	18,61	458380,09	2212300,66
1202	193°29'16"	8,36	458398,35	2212304,26
№ 369				
Кадастровый квартал:			56:19:0000000	
Кадастровый номер:			56:19:0000000:227	
Образуемый ЗУ:			56:19:0000000:227:ЗУ1	

Площадь кв.м.:			5	
Правообладатель. Вид права:			Земли ОДС; Аренда АО Иволга	
Разрешенное использование:			Код 6.1 Недропользование	
Назначение (сооружение):			Контрольно-измерительный пункт	
№ точки	Дирекционный	Расстояние,	Координаты	
(сквозной)	угол	м	X	Y
4245	130°32'21"	1	457932,70	2204388,80
4246	220°32'21"	1	457933,46	2204388,15
4247	310°32'21"	1	457932,81	2204387,39
4248	40°32'21"	1	457932,05	2204388,04
4245	130°32'21"	1	457932,70	2204388,80
4249	125°16'21"	1	457452,76	2204842,93
4250	214°48'14"	1	457453,58	2204842,35
4251	305°16'21"	1	457453,01	2204841,53
4252	34°48'14"	1	457452,19	2204842,11
4249	125°16'21"	1	457452,76	2204842,93
4253	113°43'42"	0,99	457790,08	2205567,85
4254	203°29'55"	1	457790,99	2205567,45
4255	294°1'13"	1,01	457790,59	2205566,53
4256	24°15'14"	1	457789,67	2205566,94
4253	113°43'42"	0,99	457790,08	2205567,85
4257	99°10'50"	1	457776,24	2207486,00
4258	189°10'50"	1	457777,23	2207485,84
4259	279°44'37"	1	457777,07	2207484,85
4260	9°16'21"	0,99	457776,08	2207485,02
4257	99°10'50"	1	457776,24	2207486,00
4261	101°32'5"	1	457326,52	2207842,69
4262	191°32'5"	1	457327,50	2207842,49
4263	281°32'5"	1	457327,30	2207841,51
4264	11°32'5"	1	457326,32	2207841,71
4261	101°32'5"	1	457326,52	2207842,69
№ 370				
Кадастровый квартал:			56:19:0000000	
Кадастровый номер:			56:19:0000000:227	
Образуемый ЗУ:			56:19:0000000:227:ЗУ2	
Площадь кв.м.:			17	
Правообладатель. Вид права:			Земли ОДС; Аренда АО Иволга	
Разрешенное использование:			Код 6.1 Недропользование	
Назначение (сооружение):			Опознавательный знак	
№ точки	Дирекционный	Расстояние,	Координаты	
(сквозной)	угол	м	X	Y
4265	180°0'0"	1	457852,92	2204268,00
4266	270°0'0"	1	457852,92	2204267,00
4267	0°0'0"	1	457851,92	2204267,00
4268	90°0'0"	1	457851,92	2204268,00
4265	180°0'0"	1	457852,92	2204268,00
4269	180°0'0"	1	457858,49	2204276,48
4270	270°0'0"	1	457858,49	2204275,48
4271	0°0'0"	1	457857,49	2204275,48
4272	90°0'0"	1	457857,49	2204276,48
4269	180°0'0"	1	457858,49	2204276,48
4273	180°0'0"	1	457870,56	2204293,37
4274	270°0'0"	1	457870,56	2204292,37
4275	0°0'0"	1	457869,56	2204292,37
4276	90°0'0"	1	457869,56	2204293,37
4273	180°0'0"	1	457870,56	2204293,37

4277	180°0'0"	1	457935,57	2204390,54
4278	270°0'0"	1	457935,57	2204389,54
4279	0°0'0"	1	457934,57	2204389,54
4280	90°0'0"	1	457934,57	2204390,54
4277	180°0'0"	1	457935,57	2204390,54
4281	180°0'0"	1	457809,68	2204478,01
4282	270°0'0"	1	457809,68	2204477,01
4283	0°0'0"	1	457808,68	2204477,01
4284	90°0'0"	1	457808,68	2204478,01
4281	180°0'0"	1	457809,68	2204478,01
4285	180°0'0"	1	457398,53	2204760,09
4286	270°0'0"	1	457398,53	2204759,09
4287	0°0'0"	1	457397,53	2204759,09
4288	90°0'0"	1	457397,53	2204760,09
4285	180°0'0"	1	457398,53	2204760,09
4289	180°0'0"	1	457475,33	2204875,83
4290	270°0'0"	1	457475,33	2204874,83
4291	0°0'0"	1	457474,33	2204874,83
4292	90°0'0"	1	457474,33	2204875,83
4289	180°0'0"	1	457475,33	2204875,83
4293	180°0'0"	1	457585,23	2205111,74
4294	270°0'0"	1	457585,23	2205110,74
4295	0°0'0"	1	457584,23	2205110,74
4296	90°0'0"	1	457584,23	2205111,74
4293	180°0'0"	1	457585,23	2205111,74
4297	180°0'0"	1	457896,51	2207463,57
4298	270°0'0"	1	457896,51	2207462,57
4299	0°0'0"	1	457895,51	2207462,57
4300	90°0'0"	1	457895,51	2207463,57
4297	180°0'0"	1	457896,51	2207463,57
4301	180°0'0"	1	457679,29	2207507,25
4302	270°0'0"	1	457679,29	2207506,25
4303	0°0'0"	1	457678,29	2207506,25
4304	90°0'0"	1	457678,29	2207507,25
4301	180°0'0"	1	457679,29	2207507,25
4305	180°0'0"	1	457324,65	2207820,82
4306	270°0'0"	1	457324,65	2207819,82
4307	0°0'0"	1	457323,65	2207819,82
4308	90°0'0"	1	457323,65	2207820,82
4305	180°0'0"	1	457324,65	2207820,82
4309	180°0'0"	1	457329,81	2207849,25
4310	270°0'0"	1	457329,81	2207848,25
4311	0°0'0"	1	457328,81	2207848,25
4312	90°0'0"	1	457328,81	2207849,25
4309	180°0'0"	1	457329,81	2207849,25
4313	180°0'0"	1	457284,30	2207889,91
4314	270°0'0"	1	457284,30	2207888,91
4315	0°0'0"	1	457283,30	2207888,91
4316	90°0'0"	1	457283,30	2207889,91
4313	180°0'0"	1	457284,30	2207889,91
4317	180°0'0"	1	457162,84	2207989,92
4318	270°0'0"	1	457162,84	2207988,92
4319	0°0'0"	1	457161,84	2207988,92

4320	90°0'0"	1	457161,84	2207989,92
4317	180°0'0"	1	457162,84	2207989,92
4321	180°0'0"	1	456866,21	2208336,64
4322	270°0'0"	1	456866,21	2208335,64
4323	0°0'0"	1	456865,21	2208335,64
4324	90°0'0"	1	456865,21	2208336,64
4321	180°0'0"	1	456866,21	2208336,64
4325	180°0'0"	1	456925,45	2208387,49
4326	270°0'0"	1	456925,45	2208386,49
4327	0°0'0"	1	456924,45	2208386,49
4328	90°0'0"	1	456924,45	2208387,49
4325	180°0'0"	1	456925,45	2208387,49
4329	180°0'0"	1	456998,80	2208431,54
4330	270°0'0"	1	456998,80	2208430,54
4331	0°0'0"	1	456997,80	2208430,54
4332	90°0'0"	1	456997,80	2208431,54
4329	180°0'0"	1	456998,80	2208431,54

6.2.1 Перечень координат характерных точек образуемых земельных участков в местах пересечения газопровода с автомобильной дорогой общего пользования федерального значения М-5 "Урал" Москва - Рязань - Пенза - Самара - Уфа - Челябинск. Подъезд к г. Оренбург на км 321+112 (Постоянное (бессрочное) пользование, ФКУ "Федеральное управление автомобильных дорог" "Приуралье" Федерального дорожного агентства)

№ 1				
Кадастровый квартал:			56:19:0000000	
Кадастровый номер:			56:19:0000000:4209	
Образуемый ЗУ:			56:19:0000000:4209/чзу1	
Площадь кв.м.:			244	
Правообладатель. Вид права:			Постоянное (бессрочное) пользование, Федеральное казенное учреждение "Федеральное управление автомобильных дорог" "Приуралье" Федерального дорожного агентства	
Разрешенное использование:			Автомобильный транспорт	
Назначение (сооружение):			Трасса газопровода (сервитут)	
№ точки	Дирекционный	Расстояние,	Координаты	
(сквозной)	угол	м	X	Y
17	63°41'14"	9,14	457180,22	2211945,07
18	335°0'33"	28	457188,41	2211949,12
19	243°35'22"	8,3	457176,58	2211974,50
20	156°43'44"	28,02	457169,15	2211970,81
17	63°41'14"	9,14	457180,22	2211945,07
№ 2				
Кадастровый квартал:			56:19:0000000	
Кадастровый номер:			56:19:0000000:3650	
Образуемый ЗУ:			56:19:0000000:3650/чзу1	
Площадь кв.м.:			137	
Правообладатель. Вид права:			Постоянное (бессрочное) пользование, Федеральное казенное учреждение "Федеральное управление автомобильных дорог" "Приуралье" Федерального дорожного агентства	
Разрешенное использование:			Автомобильный транспорт	
Назначение (сооружение):			Трасса газопровода (сервитут)	
№ точки	Дирекционный	Расстояние,	Координаты	
(сквозной)	угол	м	X	Y
4	155°27'28"	28	457178,03	2211975,19
1	243°37'7"	1,4	457189,66	2211949,72
24	335°3'48"	28,01	457188,41	2211949,10
25	64°14'31"	1,59	457176,60	2211974,50

4	155°27'28"	28	457178,03	2211975,19
26	152°54'16"	28,01	457207,11	2211989,00
27	245°36'23"	3,78	457219,87	2211964,06
2	334°29'15"	28	457216,43	2211962,50
3	64°11'6"	2,73	457204,37	2211987,77
28	153°26'6"	0,07	457206,83	2211988,96
29	68°11'55"	0,27	457206,86	2211988,90
26	152°54'16"	28,01	457207,11	2211989,00
№ 3				
Кадастровый квартал:			56:19:0000000	
Кадастровый номер:			56:19:0000000:8	
Образуемый ЗУ:			56:19:0000000:8/чзу1	
Площадь кв.м.:			824	
Правообладатель. Вид права:			Постоянное (бессрочное) пользование, Федеральное казенное учреждение "Федеральное управление автомобильных дорог" "Приуралье" Федерального дорожного агентства	
Разрешенное использование:			Автомобильный транспорт	
Назначение (сооружение):			Трасса газопровода (сервитут)	
№ точки	Дирекционный	Расстояние,	Координаты	
(сквозной)	угол	м	X	Y
1	64°28'49"	29,66	457189,66	2211949,72
2	334°29'15"	28	457216,43	2211962,50
3	244°28'15"	29,19	457204,37	2211987,77
4	155°27'28"	28	457178,03	2211975,19
1	64°28'49"	29,66	457189,66	2211949,72
№ 4				
Кадастровый квартал:			56:19:0000000	
Кадастровый номер:			56:19:0000000:3650	
Образуемый ЗУ:			56:19:0000000:3650:ЗУ1	
Площадь кв.м.:			2	
Правообладатель. Вид права:			Постоянное (бессрочное) пользование, Федеральное казенное учреждение "Федеральное управление автомобильных дорог" "Приуралье" Федерального дорожного агентства	
Разрешенное использование:			Автомобильный транспорт	
Назначение (сооружение):			Опознавательный знак (сервитут)	
№ точки	Дирекционный	Расстояние,	Координаты	
(сквозной)	угол	м	X	Y
5	180°0'0"	1,01	457245,92	2211903,85
6	270°0'0"	0,97	457245,92	2211902,84
7	270°0'0"	0,02	457244,95	2211902,84
8	0°0'0"	0,08	457244,93	2211902,84
9	0°0'0"	0,93	457244,93	2211902,92
10	90°0'0"	0,99	457244,93	2211903,85
5	180°0'0"	1,01	457245,92	2211903,85
11	159°22'35"	0,99	457156,37	2212020,53
12	248°57'45"	0,7	457156,72	2212019,60
13	252°45'31"	0,3	457156,07	2212019,35
14	338°22'9"	0,62	457155,78	2212019,26
15	344°3'17"	0,36	457155,55	2212019,84
16	69°43'3"	0,98	457155,45	2212020,19
11	159°22'35"	0,99	457156,37	2212020,53
№ 5				
Кадастровый квартал:			56:19:1015003	
Кадастровый номер:			56:19:1015003:322	
Образуемый ЗУ:			56:19:1015003:322/чзу1	
Площадь кв.м.:			216	
Правообладатель. Вид права:			Постоянное (бессрочное) пользование, Федеральное казенное учреждение "Федеральное управление автомобильных дорог" "Приуралье" Федерального дорожного	

			агентства	
Разрешенное использование:			"Размещение автомобильных дорог" код - 7.2.1	
Назначение (сооружение):			Трасса газопровода (сервитут)	
№ точки (сквозной)	Дирекционный угол	Расстояние, м	Координаты	
			X	Y
21	154°0'41"	28	457161,61	2211967,21
22	64°31'34"	7,04	457173,88	2211942,04
23	336°41'29"	28,03	457180,24	2211945,07
20	244°28'40"	8,36	457169,15	2211970,81
21	154°0'41"	28	457161,61	2211967,21

6.2.2 Перечень координат характерных точек образуемых земельных участков в местах пересечения газопровода с автомобильной дорогой III технической категории Переволоцкий-Кичкасс на км 43+196 м, на км 45+841 м, в Переволоцком районе, автомобильной дорогой вне технической категории Подъезд к с.Рыжковка от автомобильной дороги Переволоцкий-Кичкасс на км 0+801 м, в Переволоцком районе, автомобильной дороги III технической категории Новосергиевка-Илек на км 2+900 м, в Новосергеевском районе Оренбургской области, автомобильной дороги Подъезд к с.Старобелогорка от автомобильной дороги Подъезд к г.Оренбургу от автомобильной дороги М-5 "Урал" Москва- Рязань - Пенза -Самара - Уфа - Челябинск на км 17+830 м, в Новосергеевском районе Оренбургской области (Собственность, Оренбургская область, Постоянное (бессрочное) пользование, Государственное учреждение "Главное Управление дорожного хозяйства Оренбургской области")

№ 1				
Кадастровый квартал:			56:23:0811001	
Кадастровый номер:				
Образуемый ЗУ:			56:23:0811001:ЗУ1	
Площадь кв.м.:			1	
Правообладатель. Вид права:			Земли неразграниченной государственной собственности	
Разрешенное использование:			Для сельскохозяйственного производства	
Назначение (сооружение):			Опознавательный знак (сервитут)	
№ точки (сквозной)	Дирекционный угол	Расстояние, м	Координаты	
			X	Y
47	270°0'0"	1	479604,78	2257416,90
48	180°0'0"	1	479603,78	2257416,90
49	90°0'0"	1	479603,78	2257415,90
50	0°0'0"	1	479604,78	2257415,90
47	270°0'0"	1	479604,78	2257416,90
№ 2				
Кадастровый квартал:			56:19:0000000	
Кадастровый номер:			56:19:0000000:3681	
Образуемый ЗУ:			56:19:0000000:3681/чзу1	
Площадь кв.м.:			931	
Правообладатель. Вид права:			Государственное учреждение "Главное Управление дорожного хозяйства Оренбургской области"	
Разрешенное использование:			Автомобильный транспорт	
Назначение (сооружение):			Трасса газопровода (сервитут)	
№ точки (сквозной)	Дирекционный угол	Расстояние, м	Координаты	
			X	Y
29	57°26'47"	32,02	459612,16	2202338,42
30	326°27'56"	29,6	459639,15	2202355,65
31	235°33'38"	32,02	459622,80	2202380,32
32	146°27'37"	28,54	459596,39	2202362,21
29	57°26'47"	32,02	459612,16	2202338,42
№ 3				
Кадастровый квартал:			56:23:0000000	
Кадастровый номер:			56:23:0000000:180	
Образуемый ЗУ:			56:23:0000000:180/чзу1	
Площадь кв.м.:			362	
Правообладатель. Вид права:			Земли ОДС	

Разрешенное использование:			Для сельскохозяйственного производства	
Назначение (сооружение):			Трасса газопровода (сервитут)	
№ точки (сквозной)	Дирекционный угол	Расстояние, м	Координаты	
			X	Y
15	72°3'44"	22,96	477594,12	2255859,97
16	72°51'37"	9,09	477615,96	2255867,04
17	342°37'2"	11,88	477624,65	2255869,72
2	250°21'42"	32,08	477621,10	2255881,06
1	162°36'17"	10,8	477590,89	2255870,28
15	72°3'44"	22,96	477594,12	2255859,97
№ 4				
Кадастровый квартал:			56:23:0000000	
Кадастровый номер:			56:23:0000000:5552	
Образуемый ЗУ:			56:23:0000000:5552/чзу1	
Площадь кв.м.:			249	
Правообладатель. Вид права:			собственность Атаков Н.Ф.	
Разрешенное использование:			Для сельскохозяйственного производства	
Назначение (сооружение):			Трасса газопровода (сервитут)	
№ точки (сквозной)	Дирекционный угол	Расстояние, м	Координаты	
			X	Y
7	43°4'13"	9,87	480029,57	2256797,91
8	22°49'48"	22,65	480036,31	2256805,12
9	303°53'5"	12,25	480045,10	2256826,00
10	210°2'16"	3,4	480034,93	2256832,83
11	109°58'24"	4,95	480033,23	2256829,89
12	203°21'1"	24,32	480037,88	2256828,20
13	215°49'60"	5,86	480028,24	2256805,87
14	123°59'40"	5,74	480024,81	2256801,12
7	43°4'13"	9,87	480029,57	2256797,91
№ 5				
Кадастровый квартал:			56:23:0000000	
Кадастровый номер:			56:23:0000000:5818	
Образуемый ЗУ:			56:23:0000000:5818/чзу1	
Площадь кв.м.:			122	
Правообладатель. Вид права:			Государственное учреждение "Главное Управление дорожного хозяйства Оренбургской области"	
Разрешенное использование:			для размещения автомобильной дороги (код 7.2).	
Назначение (сооружение):			Трасса газопровода (сервитут)	
№ точки (сквозной)	Дирекционный угол	Расстояние, м	Координаты	
			X	Y
18	32°39'35"	21,9	480040,53	2256790,53
19	68°57'45"	1,53	480052,35	2256808,97
20	60°33'16"	1,42	480053,78	2256809,52
21	44°59'60"	1,53	480055,02	2256810,22
22	28°44'23"	1,77	480056,10	2256811,30
23	13°25'52"	2,07	480056,95	2256812,85
24	351°24'59"	3,22	480057,43	2256814,86
25	44°59'60"	0,01	480056,95	2256818,04
26	303°52'29"	5,17	480056,96	2256818,05
27	203°4'18"	32,59	480052,67	2256820,93
28	123°41'24"	0,76	480039,90	2256790,95
18	32°39'35"	21,9	480040,53	2256790,53
№ 6				
Кадастровый квартал:			56:23:0811001	
Кадастровый номер:				
Образуемый ЗУ:			56:23:0811001:ЗУ4	
Площадь кв.м.:			912	
Правообладатель. Вид права:			Земли неразграниченной государственной собственности	
Разрешенное использование:			Для сельскохозяйственного производства	
Назначение (сооружение):			Трасса газопровода (сервитут)	
№ точки (сквозной)	Дирекционный угол	Расстояние, м	Координаты	
			X	Y

9	123°48'44"	9,11	480045,10	2256826,00
27	203°4'18"	32,59	480052,67	2256820,93
28	303°58'15"	12,46	480039,90	2256790,95
7	43°4'13"	9,87	480029,57	2256797,91
8	22°49'48"	22,65	480036,31	2256805,12
9	123°48'44"	9,11	480045,10	2256826,00
11	109°58'24"	4,95	480033,23	2256829,89
12	203°21'1"	24,32	480037,88	2256828,20
13	215°49'60"	5,86	480028,24	2256805,87
14	303°55'18"	7,54	480024,81	2256801,12
74	34°4'38"	5,75	480018,55	2256805,33
75	30°3'42"	22,88	480021,77	2256810,09
11	109°58'24"	4,95	480033,23	2256829,89
76	153°38'33"	32,1	479622,66	2257380,80
77	248°2'51"	14,79	479636,91	2257352,04
55	333°27'25"	11,64	479623,19	2257346,51
56	62°2'31"	2,94	479617,99	2257356,92
64	334°11'13"	8,52	479620,59	2257358,30
44	333°43'17"	11,63	479616,88	2257365,97
45	68°4'20"	11,78	479611,73	2257376,40
76	153°38'33"	32,1	479622,66	2257380,80

№ 7

Кадастровый квартал:	56:23:1116002
Кадастровый номер:	
Образуемый ЗУ:	56:23:1116002:ЗУ2
Площадь кв.м.:	563
Правообладатель. Вид права:	Земли неразграниченной государственной собственности
Разрешенное использование:	Для сельскохозяйственного производства
Назначение (сооружение):	Трасса газопровода (сервитут)

№ точки (сквозной)	Дирекционный угол	Расстояние, м	Координаты	
			X	Y
1	70°21'42"	32,08	477590,89	2255870,28
2	342°36'35"	20,81	477621,10	2255881,06
3	250°7'42"	12,74	477614,88	2255900,92
4	165°17'35"	5,59	477602,90	2255896,59
5	251°37'19"	19,06	477604,32	2255891,18
6	162°37'19"	15,6	477586,23	2255885,17
1	70°21'42"	32,08	477590,89	2255870,28

№ 8

Кадастровый квартал:	56:19:0000000
Кадастровый номер:	56:19:0000000:3665
Образуемый ЗУ:	56:19:0000000:3665/чзУ1
Площадь кв.м.:	306
Правообладатель. Вид права:	Государственное учреждение "Главное Управление дорожного хозяйства Оренбургской области"
Разрешенное использование:	Автомобильный транспорт
Назначение (сооружение):	Трасса газопровода (сервитут)

№ точки (сквозной)	Дирекционный угол	Расстояние, м	Координаты	
			X	Y
33	73°5'45"	10,18	463456,39	2185521,14
34	340°55'26"	32,22	463466,13	2185524,10
35	253°27'23"	8,81	463455,60	2185554,55
36	163°21'6"	32,25	463447,15	2185552,04
33	73°5'45"	10,18	463456,39	2185521,14

№ 9

Кадастровый квартал:	56:19:0000000
Кадастровый номер:	56:19:0000000:3681
Образуемый ЗУ:	56:19:0000000:3681:ЗУ1
Площадь кв.м.:	1
Правообладатель. Вид права:	Государственное учреждение "Главное Управление

			дорожного хозяйства Оренбургской области"	
Разрешенное использование:			Автомобильный транспорт	
Назначение (сооружение):			Опознавательный знак (сервитут)	
№ точки	Дирекционный	Расстояние,	Координаты	
(сквозной)	угол	м	X	Y
37	0°0'0"	1	459669,37	2202406,55
38	270°0'0"	1	459669,37	2202407,55
39	180°0'0"	1	459668,37	2202407,55
40	90°0'0"	1	459668,37	2202406,55
37	0°0'0"	1	459669,37	2202406,55
№ 10				
Кадастровый квартал:			56:23:0811001	
Кадастровый номер:				
Образуемый ЗУ:			56:23:0811001:ЗУ3	
Площадь кв.м.:			120	
Правообладатель. Вид права:			Земли неразграниченной государственной собственности	
Разрешенное использование:			Для сельскохозяйственного производства	
Назначение (сооружение):			Подъездной путь (сервитут)	
№ точки	Дирекционный	Расстояние,	Координаты	
(сквозной)	угол	м	X	Y
41	151°12'50"	13,27	479597,13	2257397,48
42	153°26'6"	23,52	479603,52	2257385,85
43	67°46'57"	3,07	479614,04	2257364,81
44	333°43'17"	11,63	479616,88	2257365,97
45	333°43'42"	25,33	479611,73	2257376,40
46	244°19'14"	3,76	479600,52	2257399,11
41	151°12'50"	13,27	479597,13	2257397,48
№ 11				
Кадастровый квартал:			56:23:0811001	
Кадастровый номер:				
Образуемый ЗУ:			56:23:0811001:ЗУ6	
Площадь кв.м.:			4	
Правообладатель. Вид права:			Земли неразграниченной государственной собственности	
Разрешенное использование:			Для сельскохозяйственного производства	
Назначение (сооружение):			Монтажная площадка ГНБ (сервитут)	
№ точки	Дирекционный	Расстояние,	Координаты	
(сквозной)	угол	м	X	Y
51	304°3'9"	3,95	479858,62	2256909,22
52	34°11'25"	2,22	479855,35	2256911,43
53	153°29'30"	4,53	479856,60	2256913,27
51	304°3'9"	3,95	479858,62	2256909,22
№ 12				
Кадастровый квартал:			56:23:0000000	
Кадастровый номер:			56:23:0000000:220	
Образуемый ЗУ:			56:23:0000000:220/чзу2	
Площадь кв.м.:			36	
Правообладатель. Вид права:			Земли ОДС; Аренда, Стоногин А.В.	
Разрешенное использование:			Для сельскохозяйственного производства	
Назначение (сооружение):			Трасса газопровода (сервитут)	
№ точки	Дирекционный	Расстояние,	Координаты	
(сквозной)	угол	м	X	Y
54	68°3'41"	3,1	479620,31	2257345,35
55	333°27'25"	11,64	479623,19	2257346,51
56	242°7'19"	3,12	479617,99	2257356,92
57	153°19'18"	11,31	479615,23	2257355,46
54	68°3'41"	3,1	479620,31	2257345,35
№ 13				
Кадастровый квартал:			56:23:0000000	
Кадастровый номер:			56:23:0000000:220	
Образуемый ЗУ:			56:23:0000000:220:ЗУ7	
Площадь кв.м.:			115	
Правообладатель. Вид права:			Земли ОДС; Аренда, Стоногин А.В.	

Разрешенное использование:			Для сельскохозяйственного производства	
Назначение (сооружение):			Подъездной путь (сервитут)	
№ точки	Дирекционный	Расстояние,	Координаты	
(сквозной)	угол	м	X	Y
58	67°39'34"	3,16	479611,12	2257363,61
43	333°26'6"	23,52	479614,04	2257364,81
42	331°12'50"	13,27	479603,52	2257385,85
41	244°21'32"	2,77	479597,13	2257397,48
59	153°11'47"	12,88	479594,63	2257396,28
60	153°11'15"	7,25	479600,44	2257384,78
61	153°14'53"	16,46	479603,71	2257378,31
58	67°39'34"	3,16	479611,12	2257363,61
№ 14				
Кадастровый квартал:			56:23:0000000	
Кадастровый номер:			56:23:0000000:220	
Образуемый ЗУ:			56:23:0000000:220/чзУ1	
Площадь кв.м.:			45	
Правообладатель. Вид права:			Земли ОДС; Аренда, Стоногин А.В.	
Разрешенное использование:			Для сельскохозяйственного производства	
Назначение (сооружение):			Подъездной путь (сервитут)	
№ точки	Дирекционный	Расстояние,	Координаты	
(сквозной)	угол	м	X	Y
43	153°24'21"	8,82	479614,04	2257364,81
56	242°7'19"	3,12	479617,99	2257356,92
57	333°14'18"	9,13	479615,23	2257355,46
58	67°39'34"	3,16	479611,12	2257363,61
43	153°24'21"	8,82	479614,04	2257364,81
62	151°17'32"	6,1	479594,20	2257402,83
41	244°21'32"	2,77	479597,13	2257397,48
59	333°11'11"	6,19	479594,63	2257396,28
63	66°25'18"	2,57	479591,84	2257401,80
62	151°17'32"	6,1	479594,20	2257402,83
№ 15				
Кадастровый квартал:			56:23:0811001	
Кадастровый номер:				
Образуемый ЗУ:			56:23:0811001:ЗУ5	
Площадь кв.м.:			49	
Правообладатель. Вид права:			Земли неразграниченной государственной собственности	
Разрешенное использование:			Для сельскохозяйственного производства	
Назначение (сооружение):			Подъездной путь (сервитут)	
№ точки	Дирекционный	Расстояние,	Координаты	
(сквозной)	угол	м	X	Y
44	154°11'13"	8,52	479616,88	2257365,97
64	242°2'31"	2,94	479620,59	2257358,30
56	333°24'21"	8,82	479617,99	2257356,92
43	67°46'57"	3,07	479614,04	2257364,81
44	154°11'13"	8,52	479616,88	2257365,97
65	153°44'12"	5,94	479597,89	2257404,44
46	244°19'14"	3,76	479600,52	2257399,11
41	331°17'32"	6,1	479597,13	2257397,48
62	66°25'40"	4,03	479594,20	2257402,83
65	153°44'12"	5,94	479597,89	2257404,44
№ 16				
Кадастровый квартал:			56:23:0000000	
Кадастровый номер:			56:23:0000000:180	
Образуемый ЗУ:			56:23:0000000:180:ЗУ3	
Площадь кв.м.:			1	
Правообладатель. Вид права:			Земли ОДС	
Разрешенное использование:			Для сельскохозяйственного производства	
Назначение (сооружение):			Опознавательный знак (сервитут)	

№ точки (сквозной)	Дирекционный угол	Расстояние, м	Координаты	
			X	Y
66	270°0'0"	1	477536,24	2255842,97
67	180°0'0"	1	477535,24	2255842,97
68	90°0'0"	1	477535,24	2255841,97
69	0°0'0"	1	477536,24	2255841,97
66	270°0'0"	1	477536,24	2255842,97
№ 17				
Кадастровый квартал:			56:23:1116001	
Кадастровый номер:				
Образуемый ЗУ:			56:23:1116002:ЗУ1	
Площадь кв.м.:			1	
Правообладатель. Вид права:			Земли неразграниченной государственной собственности	
Разрешенное использование:			Для сельскохозяйственного производства	
Назначение (сооружение):			Опознавательный знак (сервитут)	
№ точки (сквозной)	Дирекционный угол	Расстояние, м	Координаты	
			X	Y
70	270°0'0"	1	477685,54	2255917,97
71	180°0'0"	1	477684,54	2255917,97
72	90°0'0"	1	477684,54	2255916,97
73	0°0'0"	1	477685,54	2255916,97
70	270°0'0"	1	477685,54	2255917,97

6.3 Сведения о границах территории, применительно к которой осуществляется подготовка проекта межевания, содержащие перечень координат характерных точек таких границ в системе координат, используемой для ведения ЕГРН

Граница территории, в отношении которой осуществляется подготовка проекта межевания территории, предусматривающего размещение одного или нескольких линейных объектов осуществляется, по внешним границам земельных участков, подлежащих образованию, в связи со строительством этих линейных объектов, в границах муниципальных образований Старобелогорский, Покровский, Платовский, Кувайский сельсоветы, Новосергиевский поссовет Новосергиевского района и Адамовский, Япрынцеvский, Преторийский, Кубанский сельсоветы Переволоцкого района Оренбургской области.

Координаты характерных точек границ территории, применительно к которой осуществляется подготовка проекта межевания, определяются в соответствии с требованиями к точности определения координат характерных точек границ, установленных в соответствии с Градостроительным кодексом Российской Федерации для территориальных зон. Приведены в таблице 6.3.

Таблица 6.3 - Перечень координат характерных точек границ территории, применительно к которой осуществляется подготовка проекта межевания

№ точки (сквозной)	X	Y
1	463463,40	2185447,89
2	463464,20	2185447,29
3	463463,60	2185446,49
4	463462,80	2185447,09
1	463463,40	2185447,89

5	463438,97	2185615,64
6	463439,77	2185615,04
7	463439,17	2185614,24
8	463438,37	2185614,84
5	463438,97	2185615,64
9	463275,97	2186002,46
10	463316,74	2185994,96
11	463320,04	2185994,17
12	463323,28	2185993,11
13	463326,40	2185991,78
14	463329,40	2185990,20
15	463331,85	2185988,65
16	463334,97	2185986,27
17	463337,11	2185984,33
18	463339,44	2185981,86
19	463341,56	2185979,20
20	463343,70	2185975,92
21	463345,07	2185973,38
22	463346,45	2185970,27
23	463347,56	2185967,04
24	463348,38	2185963,73
25	463348,99	2185959,88
26	463349,20	2185956,58
27	463349,20	2185956,48
28	463349,12	2185953,09
29	463348,80	2185949,98
30	463342,03	2185901,75
31	463333,14	2185838,37
32	463334,92	2185834,19
33	463342,07	2185832,58
34	463341,77	2185813,82
35	463336,41	2185813,60
36	463330,50	2185812,51
37	463328,55	2185810,61
38	463327,52	2185805,14
39	463330,67	2185782,07
40	463330,34	2185769,37
41	463328,41	2185761,70
42	463322,62	2185763,28
43	463318,80	2185764,46
44	463315,44	2185765,50
45	463310,16	2185767,03
46	463310,95	2185773,15
47	463310,95	2185773,18
48	463308,76	2185783,07
49	463300,30	2185737,24
50	463299,55	2185733,18
51	463296,21	2185715,10
52	463283,67	2185647,16
53	463356,20	2185582,89
54	463390,47	2185552,53
55	463405,11	2185539,56
56	463447,15	2185552,04
57	463455,60	2185554,55
58	463465,57	2185557,52
59	463498,76	2185567,37
60	463679,19	2185396,38
61	463890,54	2185619,40
62	463894,89	2185615,28
63	463900,68	2185620,70

64	463916,21	2185606,37
65	463923,85	2185616,24
66	463928,91	2185613,01
67	463962,88	2185591,49
68	463967,96	2185588,27
69	463962,66	2185580,68
70	463945,94	2185576,66
71	463924,05	2185553,08
72	463914,51	2185528,14
73	463899,01	2185507,62
74	463880,93	2185490,21
75	463839,59	2185427,80
76	463822,82	2185407,48
77	463766,51	2185356,95
78	463754,17	2185340,96
79	463788,59	2185308,92
80	463809,68	2185291,56
81	463869,97	2185247,64
82	463981,30	2185156,74
83	463986,08	2185152,83
84	464000,03	2185141,44
85	464045,73	2185146,60
86	464048,73	2185114,77
87	463990,43	2185107,99
88	463951,92	2185139,44
89	463946,64	2185143,75
90	463850,81	2185222,01
91	463812,99	2185249,14
92	463789,93	2185266,39
93	463746,32	2185304,02
94	463726,95	2185322,41
95	463708,61	2185300,07
96	463702,57	2185283,37
97	463678,78	2185266,66
98	463663,65	2185249,50
99	463658,64	2185239,04
100	463664,09	2185233,67
101	463659,81	2185228,51
102	463725,74	2185172,21
103	463773,10	2185007,17
104	463774,93	2185000,78
105	463779,97	2184983,22
106	463772,26	2184981,11
107	463767,28	2184998,45
108	463765,55	2185004,47
109	463718,76	2185167,51
110	463677,14	2185203,08
111	463652,99	2185164,50
112	463654,66	2185163,46
113	463649,39	2185154,96
114	463647,69	2185156,01
115	463641,33	2185145,85
116	463643,07	2185144,77
117	463637,80	2185136,27
118	463636,03	2185137,37
119	463629,64	2185127,13
120	463631,31	2185126,10
121	463626,05	2185117,60
122	463617,55	2185122,86
123	463622,81	2185131,36
124	463624,54	2185130,29

125	463630,94	2185140,52
126	463629,30	2185141,54
127	463634,56	2185150,04
128	463636,24	2185149,00
129	463642,59	2185159,17
130	463640,89	2185160,22
131	463646,16	2185168,72
132	463647,89	2185167,65
133	463669,02	2185201,46
134	463650,35	2185217,45
135	463640,49	2185205,89
136	463612,41	2185229,19
137	463651,62	2185276,62
138	463643,79	2185283,24
139	463676,30	2185321,23
140	463682,89	2185315,40
141	463689,22	2185324,81
142	463699,43	2185335,94
143	463691,17	2185340,81
144	463490,15	2185531,43
145	463475,28	2185526,90
146	463466,12	2185524,10
147	463456,39	2185521,14
148	463405,36	2185505,58
149	463397,40	2185503,15
150	463374,80	2185524,25
151	463337,33	2185559,22
152	463248,87	2185634,57
153	463264,36	2185718,62
154	463267,83	2185737,42
155	463268,58	2185741,50
156	463286,97	2185841,26
157	463264,83	2185845,35
158	463246,07	2185744,53
159	463245,31	2185740,43
160	463241,72	2185721,12
161	463226,71	2185640,46
162	463214,89	2185642,57
163	463229,78	2185722,44
164	463233,43	2185742,02
165	463234,20	2185746,13
166	463253,10	2185847,52
167	463242,91	2185849,40
168	463224,09	2185747,48
169	463223,33	2185743,36
170	463219,68	2185723,56
171	463195,15	2185590,71
172	463177,22	2185493,61
173	463126,58	2185458,75
174	463122,76	2185456,13
175	463113,87	2185450,01
176	463093,58	2185436,04
177	462994,76	2185368,02
178	462981,90	2185359,17
179	462947,18	2185335,27
180	462853,66	2185270,90
181	462850,25	2185275,86
182	462844,60	2185271,62
183	462823,74	2185302,76
184	462856,63	2185321,12
185	462856,57	2185325,96

186	462863,54	2185337,33
187	462866,82	2185348,78
188	462866,94	2185361,48
189	462863,86	2185383,01
190	462867,05	2185388,55
191	462863,99	2185420,85
192	462863,46	2185435,71
193	462866,79	2185451,81
194	462874,94	2185464,27
195	462885,13	2185474,68
196	462897,69	2185483,14
197	462910,68	2185488,29
198	462921,29	2185490,60
199	462927,56	2185495,90
200	462961,22	2185495,53
201	463003,04	2185495,06
202	463008,06	2185491,65
203	463011,12	2185493,14
204	463029,76	2185502,23
205	463055,50	2185533,69
206	463056,75	2185535,22
207	463058,04	2185540,07
208	463053,54	2185549,12
209	463060,83	2185553,82
210	463064,95	2185556,48
211	463068,40	2185558,70
212	463097,71	2185512,46
213	463094,12	2185510,22
214	463090,08	2185507,69
215	463083,19	2185503,38
216	463077,55	2185510,90
217	463072,96	2185513,50
218	463070,22	2185512,59
219	463067,49	2185511,68
220	463056,93	2185497,22
221	463050,02	2185488,84
222	463041,66	2185480,90
223	463034,88	2185476,69
224	463031,38	2185474,51
225	463023,15	2185471,59
226	463019,69	2185462,60
227	462996,49	2185455,68
228	462990,81	2185459,67
229	462971,48	2185456,54
230	462936,35	2185450,84
231	462928,74	2185448,34
232	462923,12	2185444,97
233	462917,41	2185437,47
234	462915,85	2185428,21
235	462917,24	2185417,83
236	462914,84	2185392,71
237	462913,57	2185365,14
238	462913,57	2185365,12
239	462912,82	2185350,07
240	462909,10	2185338,08
241	462988,28	2185392,66
242	463021,42	2185415,51
243	463072,48	2185450,65
244	463100,14	2185469,69
245	463109,90	2185476,41
246	463113,76	2185479,07

247	463155,42	2185507,74
248	463176,50	2185621,91
249	463195,75	2185726,20
250	463199,79	2185748,07
251	463200,26	2185750,63
252	463201,02	2185754,70
253	463223,66	2185877,35
254	463257,49	2185871,11
255	463264,79	2185910,24
256	463251,51	2185912,77
257	463260,16	2185959,61
258	463256,77	2185960,28
259	463262,23	2185989,78
260	463265,55	2185989,07
261	463273,40	2185987,68
9	463275,97	2186002,46
262	463276,42	2185907,63
263	463298,47	2185903,57
264	463291,33	2185864,86
265	463269,22	2185868,94
262	463276,42	2185907,63
266	463306,82	2185971,16
267	463311,91	2185970,93
268	463315,78	2185969,70
269	463319,11	2185967,60
270	463321,81	2185964,69
271	463323,67	2185961,23
272	463324,61	2185957,40
273	463324,53	2185953,30
274	463321,58	2185931,85
275	463288,74	2185937,91
276	463291,72	2185953,78
277	463300,39	2185952,24
278	463302,31	2185962,18
279	463304,31	2185969,09
266	463306,82	2185971,16
280	463889,36	2185583,26
281	463897,04	2185576,47
282	463899,14	2185568,87
283	463883,01	2185548,81
284	463871,84	2185532,07
285	463847,22	2185518,83
286	463832,26	2185499,15
287	463794,35	2185466,74
288	463776,47	2185447,07
289	463749,71	2185403,73
290	463733,87	2185385,38
291	463722,46	2185366,15
292	463707,25	2185369,79
293	463696,61	2185379,87
280	463889,36	2185583,26
294	463290,90	2186006,68
295	463290,90	2186005,68
296	463289,90	2186005,68
297	463289,90	2186006,68
294	463290,90	2186006,68

298	463359,61	2186489,72
299	463390,99	2186483,68
300	463389,35	2186474,57
301	463397,46	2186473,26
302	463392,09	2186443,72
303	463383,86	2186445,27
304	463364,51	2186340,21
305	463351,53	2186278,41
306	463360,95	2186276,66
307	463355,50	2186247,16
308	463346,15	2186248,89
309	463343,52	2186234,62
310	463312,24	2186240,55
311	463314,55	2186254,92
312	463311,25	2186255,33
313	463316,71	2186284,83
314	463320,15	2186284,33
315	463333,09	2186346,30
316	463352,25	2186451,09
317	463349,01	2186451,68
318	463354,47	2186481,18
319	463357,85	2186480,61
298	463359,61	2186489,72
320	463419,34	2186710,85
321	463420,32	2186710,64
322	463420,11	2186709,66
323	463419,13	2186709,87
320	463419,34	2186710,85
324	463425,03	2192555,70
325	463454,07	2192552,00
326	463455,68	2192551,79
327	463454,69	2192544,88
328	463464,07	2192543,65
329	463460,70	2192513,84
330	463451,40	2192514,92
331	463436,30	2192382,84
332	463511,20	2192327,25
333	463562,39	2192399,43
334	463574,18	2192416,31
335	463578,02	2192420,00
336	463573,10	2192427,60
337	463582,53	2192435,02
338	463584,20	2192433,01
339	463586,38	2192430,40
340	463613,02	2192398,42
341	463599,70	2192414,41
342	463616,87	2192393,80
343	463614,55	2192391,87
344	463607,04	2192385,61
345	463599,39	2192393,76
346	463594,09	2192390,80
347	463544,05	2192329,70
348	463543,78	2192324,14
349	463547,79	2192317,76
350	463539,29	2192306,40
351	463576,52	2192278,77
352	463593,04	2192265,17
353	463821,39	2192056,71
354	463821,41	2192056,70

355	463826,65	2192051,91
356	463771,99	2191804,57
357	463671,37	2191349,19
358	463577,70	2190925,29
359	463456,75	2190377,97
360	463361,68	2189948,47
361	463357,15	2189950,35
362	463351,94	2189927,20
363	463356,81	2189925,73
364	463341,21	2189855,09
365	463338,92	2189799,48
366	463330,30	2189589,72
367	463340,50	2189455,98
368	463334,05	2189455,51
369	463335,77	2189431,93
370	463342,43	2189432,19
371	463359,46	2189209,36
372	463385,32	2188870,87
373	463392,68	2188611,05
374	463402,27	2188254,28
375	463413,29	2187844,15
376	463413,30	2187843,90
377	463418,19	2187661,99
378	463490,08	2187593,85
379	463496,36	2187373,82
380	463514,04	2187149,97
381	463495,68	2187050,46
382	463466,55	2186892,64
383	463475,87	2186890,92
384	463470,42	2186861,42
385	463461,06	2186863,12
386	463440,19	2186750,14
387	463436,37	2186729,45
388	463401,69	2186717,49
389	463429,57	2186869,04
390	463426,17	2186869,59
391	463428,13	2186880,20
392	463431,63	2186899,08
393	463435,06	2186898,45
394	463462,66	2187047,93
395	463469,49	2187046,56
396	463470,04	2187049,54
397	463474,39	2187073,02
398	463484,07	2187125,24
399	463480,26	2187126,08
400	463477,60	2187126,67
401	463479,63	2187138,71
402	463481,81	2187151,64
403	463481,79	2187161,58
404	463464,42	2187371,85
405	463458,45	2187579,74
406	463386,60	2187647,84
407	463381,37	2187841,90
408	463381,36	2187842,15
409	463370,28	2188253,42
410	463360,69	2188610,19
411	463353,39	2188868,89
412	463319,03	2189302,75
413	463058,77	2189282,11
414	463058,33	2189288,06
415	463040,63	2189286,65

416	463038,04	2189319,41
417	463046,69	2189321,82
418	463048,06	2189325,66
419	463042,64	2189393,87
420	463036,76	2189398,44
421	463027,07	2189399,14
422	463025,46	2189417,05
423	463052,75	2189419,72
424	463080,95	2189422,27
425	463081,04	2189403,10
426	463069,97	2189401,05
427	463067,01	2189396,47
428	463074,08	2189307,50
429	463317,13	2189326,68
430	463309,61	2189432,21
431	463315,82	2189432,25
432	463314,06	2189454,44
433	463308,02	2189454,15
434	463298,30	2189589,79
435	463309,53	2189859,85
436	463324,59	2189928,03
437	463328,83	2189947,22
438	463336,07	2189947,14
439	463337,35	2189952,90
440	463342,19	2189974,74
441	463336,08	2189980,03
442	463425,51	2190384,87
443	463546,45	2190932,19
444	463640,12	2191356,10
445	463740,75	2191811,47
446	463791,42	2192040,77
447	463556,62	2192253,71
448	463425,66	2192350,90
449	463390,37	2192038,70
450	463378,46	2192040,13
451	463414,47	2192359,02
452	463402,51	2192369,45
453	463418,97	2192513,11
454	463419,57	2192518,32
455	463415,98	2192518,91
456	463419,38	2192548,62
457	463422,76	2192548,39
458	463423,45	2192553,65
324	463425,03	2192555,70
459	463352,20	2193750,19
460	463354,07	2193741,56
461	463355,05	2193737,02
462	463355,15	2193737,04
463	463364,59	2193739,23
464	463371,61	2193710,06
465	463362,29	2193707,93
466	463514,71	2193075,24
467	463510,92	2193042,16
468	463505,15	2192991,89
469	463507,27	2192991,65
470	463514,71	2192990,80
471	463511,33	2192960,99
472	463505,10	2192961,69
473	463466,62	2192966,05
474	463470,01	2192995,86

475	463473,32	2192995,51
476	463481,72	2193068,37
477	463482,28	2193073,24
478	463452,30	2193197,76
479	463429,89	2193290,80
480	463159,04	2193227,89
481	463158,14	2193231,58
482	463145,56	2193228,55
483	463138,21	2193259,07
484	463144,83	2193263,00
485	463146,64	2193265,39
486	463146,77	2193268,39
487	463116,73	2193390,31
488	463110,90	2193395,57
489	463106,50	2193398,07
490	463110,90	2193410,03
491	463117,57	2193407,30
492	463161,28	2193389,45
493	463166,83	2193387,19
494	463162,24	2193375,68
495	463156,76	2193375,67
496	463167,15	2193329,56
497	463181,17	2193258,01
498	463423,80	2193316,32
499	463331,24	2193700,47
500	463327,86	2193699,53
501	463320,86	2193728,70
502	463324,21	2193729,55
503	463321,03	2193743,27
504	463352,01	2193750,15
459	463352,20	2193750,19
505	463290,31	2193953,66
506	463290,57	2193952,69
507	463289,61	2193952,43
508	463289,35	2193953,40
505	463290,31	2193953,66
509	460009,95	2202001,89
510	460009,95	2202000,89
511	460008,95	2202000,89
512	460008,95	2202001,89
509	460009,95	2202001,89
513	460191,94	2202088,91
514	460197,68	2202079,54
515	460194,30	2202077,01
516	460196,31	2202073,33
517	460198,66	2202068,47
518	460206,25	2202046,93
519	460203,20	2202039,67
520	460203,72	2202033,73
521	460207,88	2202028,94
522	460206,03	2202013,79
523	460200,73	2202000,86
524	460192,73	2201977,87
525	460184,19	2201958,75
526	460185,21	2201954,61
527	460192,88	2201951,00
528	460189,88	2201935,98
529	460229,75	2201927,93

530	460456,56	2201882,11
531	460504,02	2201876,46
532	460989,85	2201838,56
533	461000,78	2201847,91
534	461000,81	2201847,93
535	461026,73	2201870,10
536	461042,01	2201853,07
537	461070,60	2201817,35
538	461075,14	2201811,36
539	461101,95	2201831,19
540	461132,02	2201791,25
541	461119,29	2201781,67
542	461130,69	2201765,61
543	461115,59	2201757,03
544	461316,15	2201486,46
545	461548,79	2200750,37
546	461553,23	2200649,40
547	461560,32	2200385,94
548	461569,17	2200056,85
549	461569,17	2200056,83
550	461573,84	2199882,99
551	461582,64	2199555,56
552	461586,64	2199501,09
553	461599,73	2199419,88
554	461601,72	2199407,53
555	461579,70	2199403,83
556	461450,26	2199382,08
557	461463,33	2199304,30
558	461463,46	2199303,52
559	461483,44	2199184,65
560	461569,67	2199152,48
561	461572,35	2199135,31
562	461574,45	2199121,78
563	461582,40	2199070,79
564	461583,04	2199066,65
565	461593,63	2198936,03
566	461595,97	2198907,10
567	461684,11	2198568,70
568	461777,07	2198274,27
569	461779,14	2198267,73
570	461783,26	2198254,68
571	461794,49	2198222,43
572	461879,53	2198016,73
573	461889,63	2197992,30
574	461904,84	2197955,50
575	461965,06	2197809,84
576	461978,66	2197769,27
577	461992,20	2197723,67
578	462008,51	2197668,76
579	462048,27	2197534,87
580	462049,90	2197479,06
581	462049,90	2197479,05
582	462051,18	2197435,10
583	462052,55	2197387,85
584	462052,56	2197387,65
585	462056,51	2197252,05
586	462063,04	2197197,82
587	462146,47	2196702,86
588	462154,08	2196669,58
589	462188,56	2196537,62
590	462222,25	2196440,47

591	462408,79	2196030,48
592	462457,73	2195922,92
592	462457,73	2195922,91
594	462466,87	2195902,84
595	462468,10	2195900,11
596	462479,04	2195876,07
597	462510,12	2195807,77
598	462602,40	2195619,04
599	462603,08	2195617,81
600	462607,30	2195610,21
601	462723,30	2195400,89
602	462723,54	2195400,46
603	462869,12	2195137,79
604	462936,18	2195016,79
605	463049,77	2194775,20
606	463212,73	2194426,36
607	463276,70	2194065,70
608	463284,25	2194032,57
609	463285,14	2194028,66
610	463285,18	2194028,67
611	463294,36	2194030,89
612	463301,38	2194001,72
613	463292,17	2193999,56
614	463292,05	2193999,53
615	463295,34	2193986,19
616	463264,18	2193978,95
617	463261,05	2193992,02
618	463257,63	2193991,19
619	463250,62	2194020,36
620	463254,16	2194021,12
621	463245,31	2194059,48
622	463208,95	2194263,65
623	463199,05	2194304,90
624	463191,75	2194335,29
625	463196,33	2194336,52
626	463188,37	2194380,87
627	463181,95	2194416,64
628	463136,46	2194514,03
629	463020,78	2194761,66
630	462907,85	2195001,91
631	462847,11	2195111,51
632	462846,59	2195112,45
633	462573,90	2195604,49
634	462481,24	2195793,98
635	462456,40	2195848,59
636	462445,86	2195871,76
637	462444,71	2195874,28
638	462437,83	2195889,41
639	462437,83	2195889,42
640	462377,05	2196023,02
641	462342,17	2196099,68
642	462192,41	2196428,90
643	462180,61	2196462,96
644	462157,83	2196528,69
645	462123,11	2196661,54
646	462115,08	2196696,64
647	462031,49	2197192,52
648	462024,59	2197249,71
649	462017,46	2197493,70
650	462017,46	2197493,71
651	462016,40	2197529,79

652	461947,98	2197760,16
653	461935,09	2197798,61
654	461869,57	2197957,10
655	461867,51	2197962,08
656	461796,26	2198134,42
657	461794,17	2198139,49
658	461764,59	2198211,03
659	461752,75	2198245,04
660	461733,05	2198307,43
661	461730,66	2198315,00
662	461709,28	2198382,73
663	461653,43	2198559,59
664	461564,28	2198902,38
665	461557,55	2198985,34
666	461551,23	2199063,19
667	461541,18	2199128,95
668	461454,98	2199161,02
669	461435,55	2199277,36
670	461435,35	2199278,55
671	461413,66	2199408,43
672	461564,86	2199433,79
673	461554,87	2199497,26
674	461550,65	2199554,70
675	461541,85	2199882,13
676	461535,50	2200118,31
677	461535,50	2200118,34
678	461528,33	2200385,08
679	461521,25	2200648,36
680	461517,01	2200744,75
681	461419,25	2201054,07
682	461419,16	2201054,35
683	461287,34	2201471,43
684	461126,88	2201687,77
685	461126,87	2201687,78
686	461044,89	2201798,30
687	461023,60	2201825,32
688	461009,09	2201812,67
689	461009,07	2201812,66
690	461000,85	2201805,50
691	460501,53	2201844,56
692	460451,48	2201850,52
693	460243,95	2201892,26
694	460171,12	2201906,91
695	460257,81	2201853,88
696	460413,73	2201758,51
697	460407,52	2201748,24
698	460264,07	2201836,04
699	460136,99	2201913,83
700	460099,84	2201921,60
701	460059,45	2201945,92
702	460057,70	2201942,95
703	460032,10	2201958,59
704	460033,86	2201961,59
705	460025,68	2201966,53
706	460028,79	2201971,48
707	460034,40	2201980,40
708	460042,75	2201993,69
709	460049,98	2201989,23
710	460050,59	2201988,86
711	460051,26	2201989,96
712	460055,57	2201996,99

713	460059,46	2201994,61
714	460064,40	2201991,59
715	460081,16	2201981,33
716	460076,19	2201973,20
717	460111,61	2201951,55
718	460155,62	2201942,80
719	460165,71	2201988,31
720	460164,19	2201998,93
721	460166,66	2202021,81
722	460166,18	2202029,76
723	460161,69	2202046,54
724	460160,52	2202051,88
725	460158,66	2202061,99
726	460153,06	2202060,83
727	460150,57	2202072,28
728	460155,51	2202074,27
729	460186,68	2202086,43
513	460191,94	2202088,91
730	459713,36	2202261,01
731	459729,93	2202236,01
732	459721,98	2202230,78
733	459755,15	2202180,77
734	459770,03	2202171,69
735	459765,80	2202164,90
736	459767,54	2202162,07
737	459776,28	2202156,83
738	459779,58	2202154,85
739	459763,59	2202127,06
740	459748,39	2202136,31
741	459746,57	2202133,31
742	459720,98	2202148,95
743	459723,90	2202153,75
744	459729,05	2202162,20
745	459695,31	2202213,00
746	459692,45	2202211,14
747	459675,86	2202236,13
748	459678,71	2202238,05
749	459705,38	2202255,78
730	459713,36	2202261,01
750	459671,15	2202289,12
751	459671,15	2202288,12
752	459670,15	2202288,12
753	459670,15	2202289,12
750	459671,15	2202289,12
754	459586,55	2202317,37
755	459586,55	2202316,37
756	459585,55	2202316,37
757	459585,55	2202317,37
754	459586,55	2202317,37
758	459645,73	2202328,69
759	459645,73	2202327,69
760	459644,73	2202327,69
761	459644,73	2202328,69
758	459645,73	2202328,69
762	459642,33	2202333,72
763	459642,33	2202332,72

764	459641,33	2202332,72
765	459641,33	2202333,72
762	459642,33	2202333,72
766	459637,00	2202340,82
767	459637,00	2202339,82
768	459636,00	2202339,82
769	459636,00	2202340,82
766	459637,00	2202340,82
770	459633,76	2202345,79
771	459633,76	2202344,79
772	459632,76	2202344,79
773	459632,76	2202345,79
770	459633,76	2202345,79
774	459622,80	2202380,32
775	459639,15	2202355,65
776	459612,16	2202338,42
777	459596,39	2202362,21
774	459622,80	2202380,32
778	459607,71	2202384,91
779	459607,71	2202383,91
780	459606,71	2202383,91
781	459606,71	2202384,91
778	459607,71	2202384,91
782	459594,73	2202404,32
783	459594,73	2202403,32
784	459593,73	2202403,32
785	459593,73	2202404,32
782	459594,73	2202404,32
786	459669,37	2202407,55
787	459669,37	2202406,55
788	459668,37	2202406,55
789	459668,37	2202407,55
786	459669,37	2202407,55
790	457686,94	2203724,08
791	457715,01	2203718,89
792	457740,24	2203713,75
793	457736,11	2203695,38
794	457728,84	2203696,22
795	457726,35	2203688,32
796	457724,21	2203682,09
797	457723,20	2203676,06
798	457728,47	2203672,98
799	457726,51	2203666,37
800	458082,47	2203561,21
801	458237,81	2203515,32
802	458314,93	2203458,33
803	458472,68	2203341,78
804	458797,05	2203102,10
805	459146,63	2202843,80
806	459420,98	2202641,08
807	459253,48	2202893,76
808	459379,33	2202977,18
809	459382,09	2202973,01
810	459385,03	2202974,96

811	459388,82	2202973,32
812	459392,54	2202975,11
813	459476,06	2203103,27
814	459475,26	2203107,06
815	459474,59	2203110,20
816	459468,03	2203116,61
817	459474,40	2203125,97
818	459480,40	2203121,96
818	459480,40	2203121,96
819	459509,78	2203102,28
820	459518,03	2203096,76
821	459512,66	2203088,68
822	459510,82	2203085,91
823	459501,02	2203091,79
824	459496,53	2203089,80
825	459404,97	2202949,22
826	459402,53	2202945,81
827	459399,58	2202942,83
828	459396,19	2202940,37
829	459379,76	2202929,48
830	459370,92	2202942,82
831	459286,75	2202887,02
832	459477,89	2202599,03
833	459539,72	2202505,99
834	459547,60	2202511,07
835	459564,18	2202486,06
836	459556,15	2202480,83
837	459567,27	2202464,06
838	459540,30	2202446,82
839	459529,54	2202463,05
840	459526,70	2202461,19
841	459510,11	2202486,18
842	459512,84	2202488,21
843	459454,34	2202576,65
844	459127,61	2202818,06
845	458778,04	2203076,36
846	458453,66	2203316,04
847	458223,33	2203486,23
848	458169,55	2203502,12
849	458077,31	2203529,37
850	457668,01	2203650,31
851	457660,62	2203625,36
852	457644,82	2203630,03
853	457568,31	2203371,13
854	457556,79	2203374,46
855	457633,32	2203633,43
856	457617,48	2203638,10
857	457625,98	2203666,87
858	457634,01	2203664,50
859	457669,14	2203654,12
860	457634,03	2203664,55
861	457642,04	2203691,33
862	457691,72	2203676,65
863	457690,86	2203698,91
864	457691,07	2203703,66
865	457684,27	2203705,51
790	457686,94	2203724,08
866	457758,97	2204174,65
867	457766,00	2204169,83
868	457789,09	2204153,99

869	457796,08	2204149,20
870	457780,26	2204126,25
871	457770,88	2204032,00
872	457734,80	2203909,89
873	457743,91	2203907,20
874	457735,40	2203878,43
875	457726,21	2203881,19
876	457724,18	2203874,55
877	457697,26	2203882,73
878	457693,88	2203876,08
879	457694,15	2203871,07
880	457703,13	2203866,25
881	457699,86	2203855,05
882	457692,04	2203857,28
883	457673,94	2203863,07
884	457654,22	2203870,65
885	457648,22	2203872,99
886	457655,48	2203885,46
887	457664,62	2203880,55
888	457670,01	2203883,19
889	457702,30	2203946,60
890	457711,47	2203943,88
891	457739,39	2204038,38
892	457746,55	2204104,88
893	457605,90	2203899,95
894	457573,71	2203853,04
895	457563,78	2203859,77
896	457603,31	2203917,37
897	457756,21	2204140,16
898	457742,01	2204149,90
866	457758,97	2204174,65
899	457852,92	2204268,00
900	457852,92	2204267,00
901	457851,92	2204267,00
902	457851,92	2204268,00
899	457852,92	2204268,00
903	457858,49	2204276,48
904	457858,49	2204275,48
905	457857,49	2204275,48
906	457857,49	2204276,48
903	457858,49	2204276,48
907	457870,56	2204293,37
908	457870,56	2204292,37
909	457869,56	2204292,37
910	457869,56	2204293,37
907	457870,56	2204293,37
911	458487,45	2207232,54
912	458532,80	2207192,32
913	458367,55	2206859,95
914	458229,18	2206526,35
915	458222,47	2206510,17
916	458220,15	2206504,59
917	458213,37	2206488,24
918	458108,12	2206234,50
919	457824,81	2205611,65
920	457508,84	2204917,00
921	457475,60	2204853,94

922	457422,56	2204775,07
923	457421,53	2204773,55
924	457414,08	2204762,47
925	457490,14	2204710,27
926	457536,46	2204678,50
927	457541,03	2204675,36
928	457923,28	2204413,14
929	457936,91	2204435,05
930	457975,16	2204411,35
931	457959,36	2204385,86
932	457950,72	2204391,47
933	457933,96	2204367,08
934	457571,22	2204615,85
935	457569,45	2204617,07
936	457472,02	2204683,89
937	457369,60	2204754,09
938	457400,63	2204800,03
939	457401,75	2204801,70
940	457448,20	2204870,48
941	457479,71	2204930,25
942	457797,78	2205629,50
943	458078,84	2206247,41
944	458182,00	2206496,10
945	458189,34	2206513,78
946	458191,65	2206519,34
947	458197,58	2206533,66
948	458338,58	2206873,54
949	458493,21	2207184,60
950	458466,92	2207207,63
911	458487,45	2207232,54
951	456835,07	2211616,09
952	456835,07	2211615,09
953	456834,07	2211615,09
954	456834,07	2211616,09
951	456835,07	2211616,09
955	456952,10	2211635,83
956	456952,10	2211634,83
957	456951,10	2211634,83
958	456951,10	2211635,83
955	456952,10	2211635,83
959	457245,92	2211903,84
960	457245,92	2211902,84
961	457244,95	2211902,84
962	457244,92	2211902,84
963	457244,92	2211902,91
964	457244,92	2211903,84
959	457245,92	2211903,84
965	457082,92	2211912,15
966	457082,92	2211911,15
967	457081,92	2211911,15
968	457081,92	2211912,15
965	457082,92	2211912,15
969	457089,11	2211914,86
970	457089,11	2211913,86
971	457088,11	2211913,86
972	457088,11	2211914,86

969	457089,11	2211914,86
973	457062,84	2211929,51
974	457066,47	2211921,88
975	457071,98	2211924,51
976	457084,41	2211899,41
977	457078,50	2211896,59
978	457082,17	2211888,87
979	457056,97	2211876,90
980	457028,33	2211835,16
981	457042,39	2211825,46
982	457035,99	2211815,77
983	457035,22	2211811,16
984	457042,37	2211789,54
985	457057,47	2211743,91
986	457063,61	2211725,33
987	457064,57	2211722,42
988	457066,79	2211715,72
989	457071,83	2211712,30
990	457081,94	2211715,48
991	457086,90	2211703,76
992	457080,29	2211701,37
993	457043,13	2211687,75
994	457037,48	2211685,69
995	457033,04	2211696,60
996	457040,10	2211700,55
997	457044,05	2211706,25
998	457041,62	2211713,61
999	457040,66	2211716,52
1000	457032,33	2211741,74
1001	457017,79	2211785,79
1002	457012,23	2211802,63
1003	457010,90	2211804,68
1004	457008,53	2211806,31
1005	456991,72	2211781,81
1006	456958,04	2211732,73
1007	456925,47	2211685,28
1008	456922,92	2211681,56
1009	456905,36	2211655,97
1010	456914,15	2211608,69
1011	456917,49	2211590,73
1012	456659,12	2211214,24
1013	456605,21	2211135,70
1014	456598,93	2211126,55
1015	456591,82	2211116,18
1016	456587,89	2211119,26
1017	456577,86	2211104,87
1018	456581,84	2211101,64
1019	456561,57	2211072,11
1020	456553,44	2211060,26
1021	456533,54	2211031,26
1022	456530,74	2210995,40
1023	456530,25	2210989,06
1024	456530,16	2210987,90
1025	456524,11	2210985,01
1026	456500,42	2210973,69
1027	456490,92	2210969,15
1028	456484,09	2210959,20
1029	456472,38	2210942,14
1030	456464,73	2210930,99
1031	456390,42	2210822,71

1032	456340,30	2210749,67
1033	456301,19	2210692,69
1034	456251,20	2210619,84
1035	456152,85	2210476,53
1036	456122,80	2210427,87
1037	456224,25	2210255,90
1038	456449,74	2209873,69
1039	456585,72	2209643,21
1040	456753,12	2209359,48
1041	456971,66	2208989,04
1042	456905,99	2208950,30
1043	456896,60	2208944,76
1044	456758,09	2208863,04
1045	456805,14	2208783,28
1046	456800,65	2208781,05
1047	456812,11	2208761,59
1048	456816,66	2208763,76
1049	456840,72	2208722,98
1050	456836,40	2208720,52
1051	456840,12	2208714,24
1052	456844,45	2208716,67
1053	456974,26	2208496,64
1054	457000,38	2208452,37
1055	457015,53	2208426,70
1056	456931,82	2208377,31
1057	456882,08	2208334,78
1058	457159,32	2208010,62
1059	457170,35	2207997,73
1060	457264,31	2207920,03
1061	457299,28	2207891,12
1062	457342,40	2207853,02
1063	457336,61	2207824,48
1064	457432,45	2207739,81
1065	457436,97	2207735,82
1066	457602,26	2207589,78
1067	457684,17	2207517,41
1068	457909,70	2207471,69
1069	457915,03	2207470,61
1070	458307,99	2207390,94
1071	458435,54	2207278,30
1072	458414,85	2207253,66
1073	458293,23	2207361,28
1074	457894,95	2207441,86
1075	457889,61	2207442,94
1076	457732,03	2207474,82
1077	457669,53	2207487,47
1078	457581,08	2207565,80
1079	457560,96	2207583,59
1080	457370,94	2207751,58
1081	457367,20	2207754,88
1082	457301,94	2207812,58
1083	457307,36	2207841,27
1084	457278,09	2207867,13
1085	457147,64	2207974,57
1086	457035,37	2208105,99
1087	457014,21	2208130,76
1088	456862,76	2208308,04
1089	456858,19	2208313,38
1090	456836,95	2208338,25
1091	456871,08	2208367,72
1092	456911,75	2208402,84

1093	456971,71	2208438,00
1094	456946,83	2208480,19
1095	456816,88	2208700,54
1096	456822,86	2208704,18
1097	456817,11	2208713,75
1098	456812,12	2208708,61
1099	456714,37	2208874,36
1100	456927,84	2209000,34
1101	456725,55	2209343,22
1102	456558,16	2209626,95
1103	456422,18	2209857,43
1104	456196,69	2210239,64
1105	456089,44	2210421,62
1106	456085,43	2210428,43
1107	456126,47	2210494,64
1108	456231,76	2210648,07
1109	456258,58	2210687,15
1110	456313,92	2210767,78
1111	456334,30	2210797,51
1112	456374,65	2210856,39
1113	456459,28	2210979,85
1114	456467,81	2210992,30
1115	456469,09	2210994,16
1116	456471,02	2210995,08
1117	456484,16	2211001,37
1118	456499,69	2211008,81
1119	456500,16	2211015,22
1120	456500,56	2211020,76
1121	456502,13	2211042,34
1122	456524,16	2211074,42
1123	456561,45	2211128,74
1124	456589,52	2211169,62
1125	456595,13	2211165,23
1126	456606,79	2211182,17
1127	456600,74	2211185,96
1128	456619,29	2211212,98
1129	456622,70	2211217,95
1130	456648,55	2211255,59
1131	456883,61	2211597,91
1132	456883,55	2211598,25
1133	456871,37	2211662,79
1134	456879,44	2211674,58
1135	456882,12	2211678,49
1136	456912,81	2211723,32
1137	456948,31	2211775,18
1138	457017,61	2211876,40
1139	456822,45	2211783,12
1140	456817,23	2211793,93
1141	457042,83	2211901,72
1142	457035,75	2211916,62
973	457062,84	2211929,51
1143	457207,11	2211989,00
1144	457219,87	2211964,06
1145	457216,43	2211962,49
1146	457189,67	2211949,71
1147	457188,42	2211949,11
1148	457180,23	2211945,07
1149	457173,88	2211942,03
1150	457161,61	2211967,20
1151	457169,15	2211970,81

1152	457176,59	2211974,49
1153	457178,02	2211975,18
1154	457204,37	2211987,77
1143	457207,11	2211989,00
1155	457249,09	2211991,27
1156	457249,09	2211990,27
1157	457248,09	2211990,27
1158	457248,09	2211991,27
1155	457249,09	2211991,27
1159	457156,37	2212020,53
1160	457156,72	2212019,60
1161	457156,07	2212019,35
1162	457155,79	2212019,25
1163	457155,56	2212019,84
1164	457155,44	2212020,18
1159	457156,37	2212020,53
1165	457357,16	2212043,30
1166	457357,16	2212042,30
1167	457356,16	2212042,30
1168	457356,16	2212043,30
1165	457357,16	2212043,30
1169	457408,22	2212067,63
1170	457408,22	2212066,63
1171	457407,22	2212066,63
1172	457407,22	2212067,63
1169	457408,22	2212067,63
1173	457862,23	2212592,55
1174	457862,23	2212591,55
1175	457861,23	2212591,55
1176	457861,23	2212592,55
1173	457862,23	2212592,55
1177	458107,36	2212606,39
1178	458137,34	2212605,33
1179	458137,21	2212601,70
1180	458141,91	2212601,50
1181	458272,41	2212596,06
1182	458370,13	2212574,62
1183	458413,51	2212565,11
1184	458470,07	2212552,71
1185	458492,66	2212547,75
1186	458498,49	2212551,49
1187	458496,62	2212554,41
1188	458521,88	2212570,60
1189	458526,45	2212563,40
1190	458528,79	2212565,01
1191	458544,42	2212541,76
1192	458541,58	2212539,84
1193	458546,16	2212532,71
1194	458520,89	2212516,54
1195	458515,76	2212524,55
1196	458498,75	2212513,65
1197	458488,88	2212515,83
1198	458479,12	2212509,62
1199	458442,51	2212486,33
1200	458402,76	2212305,13

1201	458400,57	2212295,14
1202	458403,90	2212289,32
1203	458415,35	2212290,83
1204	458417,14	2212280,99
1205	458418,74	2212272,15
1206	458362,93	2212261,65
1207	458361,33	2212270,50
1208	458359,55	2212280,38
1209	458368,39	2212282,15
1210	458373,58	2212286,46
1211	458376,54	2212299,96
1212	458413,37	2212467,79
1213	458258,86	2212369,50
1214	458252,31	2212379,55
1215	458416,98	2212484,25
1216	458430,47	2212545,73
1217	458426,88	2212529,39
1218	458268,28	2212564,22
1219	458146,17	2212569,52
1220	458136,08	2212569,72
1221	458135,75	2212560,36
1222	458105,77	2212561,44
1223	458106,11	2212571,08
1224	458100,49	2212571,37
1225	458099,64	2212573,23
1226	458094,02	2212585,60
1227	458091,04	2212585,69
1228	458091,68	2212603,50
1229	458107,21	2212602,95
1177	458107,36	2212606,39
1230	457733,80	2212621,86
1231	457736,52	2212621,76
1232	457760,61	2212620,91
1233	457763,66	2212617,50
1234	457763,48	2212612,25
1235	457762,79	2212592,73
1236	457762,49	2212584,27
1237	457762,19	2212575,82
1238	457760,15	2212575,90
1239	457748,12	2212287,71
1240	457742,86	2212215,15
1241	457739,38	2212213,56
1242	457734,40	2212211,28
1243	457697,49	2212193,53
1244	457695,28	2212198,11
1245	457690,25	2212195,66
1246	457676,39	2212188,90
1247	457685,07	2212170,93
1248	457604,60	2212132,29
1249	457468,92	2212067,13
1250	457419,60	2212043,45
1251	457417,10	2212039,52
1252	457419,58	2212028,61
1253	457403,94	2212022,93
1254	457390,83	2212045,83
1255	457379,71	2212065,24
1256	457395,31	2212074,45
1257	457400,48	2212067,26
1258	457406,90	2212064,61
1259	457454,53	2212087,48

1260	457446,08	2212103,27
1261	457448,47	2212104,41
1262	457451,02	2212105,63
1263	457457,06	2212108,51
1264	457453,41	2212116,19
1265	457480,50	2212129,08
1266	457485,02	2212119,67
1267	457681,19	2212213,48
1268	457686,80	2212216,16
1269	457683,78	2212222,03
1270	457712,39	2212236,05
1271	457714,66	2212267,98
1272	457716,15	2212289,05
1273	457729,19	2212614,04
1274	457733,52	2212613,95
1230	457733,80	2212621,86
1275	458998,54	2212900,22
1276	459011,78	2212893,43
1277	459013,46	2212898,63
1278	459032,59	2212888,87
1279	459030,06	2212883,94
1280	459038,52	2212879,57
1281	459024,75	2212852,92
1282	459017,20	2212856,82
1283	459011,10	2212845,03
1284	459017,75	2212834,66
1285	458992,48	2212818,48
1286	458987,87	2212825,67
1287	458975,22	2212817,58
1288	458960,64	2212841,40
1289	458972,79	2212849,21
1290	458968,21	2212856,35
1291	458990,47	2212870,62
1292	458984,78	2212873,56
1275	458998,54	2212900,22
1293	459017,26	2212891,78
1294	459016,76	2212890,81
1295	459015,88	2212889,12
1293	459017,26	2212891,78
1276	459011,78	2212893,43
1296	459014,98	2212891,73
1296	459014,98	2212891,73
1276	459011,78	2212893,43
1297	462754,91	2222127,25
1298	462763,48	2222123,71
1299	462780,87	2222116,54
1300	462772,36	2222099,61
1301	462779,71	2222095,92
1302	462779,95	2222095,80
1303	462766,49	2222069,00
1304	462760,24	2222072,14
1305	462758,00	2222073,26
1306	462756,76	2222070,79
1307	462754,49	2222066,27
1308	462730,47	2222018,45
1309	462733,44	2221964,68
1310	462734,34	2221926,32

1311	462734,35	2221925,68
1312	462734,60	2221914,86
1313	462739,39	2221709,97
1314	462746,24	2221416,95
1315	462749,02	2221348,64
1316	462749,04	2221348,26
1317	462762,56	2221016,55
1318	462783,80	2220645,64
1319	462787,06	2220588,76
1320	462789,10	2220553,13
1321	462789,16	2220535,24
1322	462789,24	2220511,00
1323	462789,89	2220308,76
1324	462790,94	2219926,72
1325	462791,43	2219758,53
1326	462791,59	2219702,79
1327	462793,73	2219701,18
1328	462796,06	2219699,11
1329	462798,19	2219696,84
1330	462800,12	2219694,40
1331	462801,83	2219691,79
1332	462803,30	2219689,05
1333	462804,53	2219686,19
1334	462805,51	2219683,24
1335	462806,23	2219680,21
1336	462806,68	2219677,13
1337	462805,14	2219618,26
1338	462791,73	2219618,23
1339	462792,05	2219528,61
1340	462793,30	2219076,80
1341	462793,87	2218895,98
1342	462796,61	2218788,03
1343	462805,89	2218424,89
1344	462815,38	2218052,22
1345	462821,65	2217683,03
1346	462838,33	2217257,55
1347	462864,40	2216944,06
1348	462874,45	2216877,80
1349	462874,45	2216877,76
1350	462889,28	2216779,97
1351	462938,06	2216461,69
1352	463052,64	2216317,68
1353	463163,98	2216157,25
1354	463168,53	2216102,07
1355	463141,57	2215953,35
1356	463141,52	2215953,07
1357	463139,05	2215939,43
1358	463139,00	2215939,13
1359	463133,25	2215907,43
1360	463097,13	2215660,57
1361	463069,96	2215473,97
1362	463047,91	2215322,59
1363	463078,16	2215298,71
1364	463061,35	2215195,92
1365	463024,58	2215182,74
1366	462956,10	2214805,61
1367	462942,03	2214735,05
1368	462904,81	2214673,80
1369	462904,72	2214673,65
1370	462895,07	2214657,78
1371	462889,26	2214421,43

1372	462859,05	2214229,68
1373	462848,20	2214161,50
1374	462847,33	2214156,02
1375	462818,06	2213972,10
1376	462803,08	2213877,97
1377	462801,13	2213865,73
1378	462747,09	2213526,15
1379	462738,41	2213471,64
1380	462731,71	2213470,85
1381	462698,70	2213466,96
1382	462687,76	2213465,67
1383	462655,98	2213461,93
1384	462310,56	2213393,85
1385	461704,62	2213299,28
1386	461677,52	2213295,05
1387	461607,04	2213284,05
1388	461598,62	2213282,74
1389	461569,04	2213278,12
1390	461379,25	2213269,43
1391	461368,74	2213268,94
1392	461302,50	2213265,91
1393	460971,13	2213250,62
1394	460747,66	2213240,31
1395	460718,37	2213238,96
1396	460631,95	2213234,97
1397	460139,08	2213212,23
1398	459745,08	2213194,04
1399	459233,13	2213170,42
1400	459233,58	2213159,76
1401	459224,34	2213155,02
1402	459223,51	2213152,03
1403	459225,10	2213127,29
1404	459234,46	2213122,06
1405	459236,23	2213105,87
1406	459235,67	2213065,56
1407	459231,57	2213056,87
1408	459236,08	2213051,20
1409	459224,27	2213036,24
1410	459173,12	2213086,24
1411	459186,23	2213099,68
1412	459196,95	2213091,97
1413	459200,39	2213092,77
1414	459200,48	2213093,14
1415	459201,49	2213097,09
1416	459191,18	2213136,07
1417	459193,21	2213168,63
1418	459176,99	2213167,83
1419	459147,71	2213181,06
1420	459154,84	2213194,66
1421	459151,73	2213196,22
1422	459165,50	2213222,88
1423	459180,29	2213215,23
1424	459273,06	2213392,45
1425	459283,70	2213386,89
1426	459190,95	2213209,74
1427	459205,48	2213202,23
1428	459204,91	2213201,11
1429	459743,60	2213226,00
1430	460137,60	2213244,19
1431	460630,48	2213266,93
1432	460731,25	2213271,58

1433	460757,76	2213272,81
1434	460969,65	2213282,59
1435	461301,03	2213297,87
1436	461361,75	2213300,70
1437	461372,61	2213301,20
1438	461569,92	2213310,39
1439	461586,01	2213312,91
1440	461595,40	2213314,38
1441	461674,46	2213326,74
1442	461702,84	2213331,18
1443	462305,17	2213425,40
1444	462650,72	2213493,49
1445	462694,53	2213498,92
1446	462705,98	2213500,34
1447	462710,67	2213500,92
1448	462713,99	2213521,80
1449	462714,03	2213522,06
1450	462776,99	2213917,67
1451	462779,01	2213930,36
1452	462786,45	2213977,13
1453	462812,92	2214143,44
1454	462813,81	2214148,99
1455	462827,45	2214234,71
1456	462856,99	2214424,07
1457	462862,70	2214666,60
1458	462902,91	2214732,38
1459	462902,95	2214732,45
1460	462911,75	2214746,84
1461	462924,68	2214811,69
1462	462990,50	2215174,94
1463	462996,15	2215206,10
1464	462997,94	2215206,76
1465	463012,76	2215212,25
1466	463013,29	2215212,45
1467	463033,17	2215219,81
1468	463038,84	2215254,50
1469	463043,83	2215285,04
1470	463043,04	2215285,66
1471	463014,93	2215307,77
1472	463013,59	2215308,82
1473	463020,12	2215353,69
1474	463036,52	2215466,32
1475	463065,47	2215665,18
1476	463101,70	2215912,78
1477	463102,93	2215919,55
1478	463105,58	2215934,17
1479	463136,29	2216103,64
1480	463132,80	2216146,07
1481	463026,76	2216298,85
1482	462907,85	2216447,79
1483	462857,65	2216775,13
1484	462839,95	2216887,47
1485	462839,95	2216887,50
1486	462832,25	2216936,37
1487	462806,41	2217255,38
1488	462789,67	2217682,03
1489	462783,39	2218051,69
1490	462773,90	2218424,07
1491	462764,62	2218787,21
1492	462761,88	2218895,40
1493	462761,30	2219076,72

1494	462760,05	2219528,53
1495	462759,68	2219618,14
1496	462755,15	2219618,12
1497	462755,01	2219668,12
1498	462759,68	2219668,15
1499	462759,42	2219759,18
1500	462758,94	2219926,63
1501	462757,89	2220308,67
1502	462756,78	2220563,17
1503	462730,61	2221014,88
1504	462717,08	2221346,62
1505	462717,07	2221347,00
1506	462714,26	2221415,84
1507	462707,40	2221709,23
1508	462702,36	2221925,12
1509	462702,07	2221937,63
1510	462701,46	2221963,57
1511	462697,54	2222024,22
1512	462722,88	2222074,63
1513	462729,41	2222087,62
1514	462726,27	2222089,19
1515	462739,75	2222116,00
1516	462747,34	2222112,18
1297	462754,91	2222127,25
1517	462775,30	2222137,75
1518	462776,18	2222137,28
1519	462775,72	2222136,40
1520	462774,83	2222136,86
1517	462775,30	2222137,75
1521	462779,84	2222137,77
1522	462779,84	2222136,77
1523	462778,84	2222136,77
1524	462778,84	2222137,77
1521	462779,84	2222137,77
1525	462805,87	2222198,60
1526	462806,75	2222198,12
1527	462806,27	2222197,25
1528	462805,39	2222197,73
1525	462805,87	2222198,60
1529	462812,29	2222203,03
1530	462812,29	2222202,03
1531	462811,29	2222202,03
1532	462811,29	2222203,03
1529	462812,29	2222203,03
1533	462737,91	2222232,97
1534	462737,91	2222231,97
1535	462736,91	2222231,97
1536	462736,91	2222232,97
1533	462737,91	2222232,97
1537	462911,53	2222238,08
1538	462911,53	2222237,08
1539	462910,53	2222237,08
1540	462910,53	2222238,08
1537	462911,53	2222238,08

1541	462817,78	2222252,42
1542	462842,72	2222249,06
1543	462847,17	2222248,55
1544	462845,70	2222245,62
1545	462836,02	2222226,34
1546	462812,91	2222229,62
1547	462806,48	2222229,92
1548	462815,58	2222248,05
1541	462817,78	2222252,42
1549	464730,29	2231117,88
1550	464741,22	2231114,00
1551	464737,71	2231104,41
1552	464740,50	2231098,81
1553	464756,42	2231093,17
1554	464758,64	2231092,90
1555	464760,75	2231093,62
1556	464769,94	2231098,25
1557	464773,32	2231091,54
1558	464774,12	2231093,90
1559	464804,09	2231082,92
1560	464799,92	2231069,92
1561	464803,17	2231068,83
1562	464793,72	2231040,36
1563	464764,69	2231050,00
1564	464668,97	2231002,06
1565	464613,39	2230943,22
1566	464504,82	2230862,50
1567	464464,16	2230832,27
1568	464434,65	2230811,63
1569	464241,89	2230692,31
1570	464052,20	2230552,50
1571	463814,56	2230375,82
1572	463530,21	2230164,40
1573	463499,34	2230141,45
1574	463487,59	2230129,01
1575	463482,05	2230133,27
1576	463471,31	2230121,78
1577	463476,08	2230116,83
1578	463197,68	2229822,12
1579	463194,80	2229809,99
1580	463181,36	2229753,48
1581	463169,61	2229749,97
1582	463152,10	2229744,74
1583	463144,81	2229742,56
1584	463148,68	2229611,92
1585	463156,68	2229483,06
1586	463167,02	2229316,41
1587	463170,04	2229050,56
1588	463173,80	2228709,06
1589	463177,77	2228348,32
1590	463180,47	2228079,28
1591	463178,82	2228035,28
1592	463169,35	2227782,55
1593	463138,77	2227559,46
1594	463138,77	2227559,43
1595	463124,27	2227453,68
1596	463163,92	2227356,18
1597	463174,23	2227261,80
1598	463184,58	2226756,03
1599	463195,15	2226228,56

1600	463207,10	2226018,23
1601	463211,76	2225984,17
1602	463213,58	2225970,88
1603	463221,70	2225925,37
1604	463281,97	2225587,76
1605	463282,64	2225575,83
1606	463293,94	2225373,65
1607	463291,19	2225284,32
1608	463265,87	2225007,09
1609	463260,67	2224950,21
1610	463244,80	2224838,68
1611	463239,57	2224801,95
1612	463208,45	2224583,24
1613	463192,61	2224409,18
1614	463180,71	2224277,63
1615	463180,69	2224277,47
1616	463166,13	2224116,50
1617	463149,77	2223935,64
1618	463121,03	2223618,04
1619	463110,33	2223500,22
1620	463096,35	2223346,25
1621	463079,89	2223205,25
1622	463045,12	2222907,96
1623	463011,54	2222620,32
1624	463032,75	2222662,61
1625	463043,50	2222657,28
1626	463007,37	2222585,32
1627	463005,03	2222565,06
1628	462906,12	2222368,15
1629	462914,61	2222363,89
1630	462901,14	2222337,08
1631	462893,55	2222340,89
1632	462882,77	2222319,43
1633	462858,44	2222333,37
1634	462868,53	2222353,46
1635	462860,93	2222357,28
1636	462874,41	2222384,08
1637	462877,53	2222382,51
1638	462973,90	2222574,38
1639	463013,34	2222911,68
1640	463048,10	2223208,96
1641	463064,54	2223349,69
1642	463089,17	2223620,93
1643	463113,98	2223895,15
1644	463134,26	2224119,38
1645	463148,50	2224276,83
1646	463148,53	2224277,09
1647	463160,74	2224412,06
1648	463176,63	2224586,68
1649	463204,02	2224779,21
1650	463228,92	2224954,20
1651	463232,40	2224992,35
1652	463234,47	2225015,03
1653	463258,71	2225280,74
1654	463261,39	2225379,82
1655	463250,87	2225564,48
1656	463249,71	2225584,80
1657	463225,64	2225720,20
1658	463216,32	2225772,63
1659	463216,24	2225773,07
1660	463213,06	2225790,99

1661	463182,08	2225965,25
1662	463175,24	2226015,18
1663	463163,18	2226227,19
1664	463152,59	2226755,40
1665	463142,28	2227260,05
1666	463132,70	2227348,03
1667	463091,30	2227449,51
1668	463106,07	2227556,95
1669	463106,07	2227557,00
1670	463137,52	2227785,82
1671	463148,47	2228079,86
1672	463145,77	2228347,97
1673	463141,80	2228708,70
1674	463138,04	2229050,21
1675	463135,03	2229315,50
1676	463130,88	2229382,39
1677	463130,87	2229382,56
1678	463125,07	2229475,87
1679	463116,73	2229610,26
1680	463111,79	2229772,31
1681	463149,47	2229783,61
1682	463157,88	2229792,65
1683	463168,47	2229837,94
1684	463477,80	2230165,55
1685	463484,39	2230170,44
1686	463795,46	2230401,50
1687	464033,11	2230578,18
1688	464224,33	2230719,06
1689	464417,08	2230838,38
1690	464445,06	2230857,95
1691	464449,34	2230861,13
1692	464592,05	2230967,23
1693	464649,32	2231028,08
1694	464738,07	2231072,53
1695	464737,13	2231073,20
1696	464734,17	2231074,95
1697	464731,07	2231076,43
1698	464723,47	2231078,97
1699	464717,48	2231075,99
1700	464711,85	2231070,29
1701	464701,59	2231076,39
1702	464705,12	2231081,50
1703	464727,13	2231113,01
1549	464730,29	2231117,88
1704	468114,47	2235277,84
1705	468137,09	2235255,23
1706	468124,76	2235242,16
1707	468120,74	2235237,89
1708	468123,75	2235235,01
1709	468102,87	2235213,47
1710	468100,36	2235215,90
1711	468096,38	2235211,79
1712	468035,35	2235188,13
1713	467859,01	2235110,16
1714	467832,41	2235099,11
1715	467417,50	2234948,90
1716	467091,67	2234831,08
1717	466505,69	2234619,18
1718	466220,95	2234515,84
1719	466001,66	2234427,78

1720	465826,93	2234357,61
1721	465825,91	2234357,19
1722	465820,85	2234355,16
1723	465753,76	2234328,22
1724	465390,07	2234181,51
1725	465384,61	2234186,88
1726	465359,50	2234175,33
1727	465355,79	2234165,38
1728	465348,62	2234146,18
1729	465356,17	2234146,24
1730	465353,97	2234140,33
1731	465353,97	2234140,32
1732	465294,17	2233979,27
1733	465283,34	2233947,26
1734	465269,17	2233896,65
1735	465259,79	2233857,20
1736	465226,81	2233657,31
1737	465204,84	2233460,49
1738	465177,74	2233006,28
1739	465169,95	2232871,75
1740	465167,71	2232833,02
1741	465162,80	2232748,26
1742	465162,78	2232714,46
1743	465167,02	2232565,24
1744	465139,95	2232381,88
1745	465091,44	2232138,86
1746	465087,58	2232119,50
1747	465086,20	2232112,63
1748	465020,70	2231786,69
1749	465023,78	2231785,49
1750	465014,84	2231758,57
1751	464996,23	2231667,84
1752	464982,31	2231619,40
1753	464980,06	2231612,63
1754	464936,50	2231481,45
1755	464948,96	2231477,31
1756	464952,20	2231477,41
1757	464961,77	2231479,69
1758	464966,10	2231468,99
1759	464960,70	2231466,59
1760	464926,54	2231451,45
1761	464916,34	2231420,73
1762	464919,66	2231419,63
1763	464910,21	2231391,16
1764	464907,17	2231392,21
1765	464903,11	2231379,81
1766	464872,54	2231390,40
1767	464876,55	2231402,30
1768	464867,50	2231405,34
1769	464876,97	2231433,81
1770	464885,96	2231430,82
1771	464946,34	2231612,63
1772	464951,94	2231629,48
1773	464965,14	2231675,42
1774	465053,54	2232112,63
1775	465056,20	2232125,81
1776	465058,74	2232138,51
1777	465108,38	2232387,09
1778	465134,96	2232567,13
1779	465130,79	2232713,55
1780	465130,81	2232749,21

1781	465137,04	2232856,88
1782	465137,89	2232871,57
1783	465145,80	2233008,16
1784	465172,98	2233463,48
1785	465195,08	2233661,42
1786	465228,42	2233863,51
1787	465238,31	2233905,13
1788	465252,74	2233956,64
1789	465264,17	2233990,41
1790	465290,13	2234060,34
1791	465272,86	2234057,34
1792	465268,82	2234081,00
1793	465299,77	2234086,28
1794	465319,57	2234139,63
1795	465328,94	2234164,87
1796	465339,66	2234193,74
1797	465373,03	2234209,04
1798	465741,83	2234357,91
1799	465820,48	2234389,50
1800	465825,53	2234391,52
1801	465826,55	2234391,93
1802	465989,73	2234457,47
1803	466209,02	2234545,54
1804	466494,80	2234649,28
1805	467080,79	2234861,17
1806	467406,62	2234979,00
1807	467820,83	2235128,95
1808	467846,06	2235139,42
1809	468022,91	2235217,61
1810	468041,45	2235224,82
1811	468050,45	2235201,38
1812	468038,27	2235233,12
1813	468051,01	2235238,01
1814	468054,29	2235239,32
1815	468057,45	2235240,90
1816	468060,45	2235242,75
1817	468063,28	2235244,86
1818	468065,91	2235247,20
1819	468078,53	2235260,31
1820	468081,64	2235270,91
1821	468082,02	2235272,19
1822	468094,60	2235269,76
1823	468093,52	2235263,85
1824	468097,56	2235260,40
1704	468114,47	2235277,84
1825	470734,80	2237587,40
1826	470739,30	2237579,15
1827	470746,37	2237583,04
1828	470761,85	2237554,29
1829	470754,72	2237550,40
1830	470756,07	2237547,76
1831	470751,63	2237545,38
1832	470730,17	2237533,87
1833	470729,02	2237534,73
1834	470728,04	2237536,55
1835	470727,19	2237536,09
1836	470683,30	2237512,37
1837	470637,52	2237487,64
1838	470605,40	2237468,94
1839	470386,44	2237322,27

1840	470344,46	2237294,08
1841	470344,45	2237294,07
1842	470120,83	2237143,92
1843	470087,97	2237120,15
1844	470042,72	2237084,95
1845	470042,65	2237084,89
1846	470020,52	2237067,68
1847	469728,11	2236840,20
1848	469477,31	2236645,10
1849	469446,19	2236619,10
1850	469400,55	2236578,17
1851	469360,72	2236538,93
1852	469352,19	2236530,54
1853	469296,66	2236475,84
1854	469283,56	2236462,80
1855	469279,38	2236458,64
1856	469084,27	2236264,34
1857	468814,32	2235995,50
1858	468784,38	2235963,35
1859	468747,19	2235916,93
1860	468743,83	2235912,74
1861	468742,36	2235910,91
1862	468646,98	2235791,87
1863	468645,16	2235789,59
1864	468609,16	2235744,67
1865	468583,46	2235714,53
1866	468519,45	2235648,39
1867	468395,42	2235520,25
1868	468397,42	2235518,31
1869	468389,99	2235510,65
1870	468387,74	2235508,06
1871	468385,74	2235505,28
1872	468384,00	2235502,33
1873	468382,53	2235499,24
1874	468381,35	2235496,02
1875	468368,04	2235448,49
1876	468370,66	2235442,49
1877	468377,14	2235436,87
1878	468371,16	2235426,46
1879	468366,48	2235430,32
1880	468329,55	2235452,12
1881	468327,81	2235450,43
1882	468303,58	2235472,86
1883	468306,41	2235475,78
1884	468300,30	2235481,70
1885	468321,19	2235503,23
1886	468328,01	2235496,62
1887	468493,26	2235667,33
1888	468559,79	2235736,06
1889	468584,16	2235764,64
1890	468626,13	2235817,01
1891	468628,01	2235819,36
1892	468724,77	2235940,11
1893	468726,32	2235942,04
1894	468729,63	2235946,17
1895	468760,15	2235984,25
1896	468791,74	2236018,18
1897	469061,69	2236287,01
1898	469267,30	2236491,77
1899	469271,51	2236495,96
1900	469274,08	2236498,52

1901	469332,96	2236556,49
1902	469342,49	2236565,86
1903	469379,19	2236602,00
1904	469424,83	2236642,92
1905	469457,66	2236670,36
1906	469708,46	2236865,46
1907	470000,88	2237092,94
1908	470025,24	2237111,89
1909	470025,30	2237111,94
1910	470068,33	2237145,41
1911	470102,99	2237170,49
1912	470327,09	2237320,97
1913	470327,11	2237320,98
1914	470368,60	2237348,84
1915	470440,37	2237395,90
1916	470434,64	2237406,44
1917	470535,89	2237461,17
1918	470588,42	2237496,06
1919	470622,31	2237515,80
1920	470666,23	2237539,53
1921	470705,70	2237560,85
1922	470712,91	2237564,75
1923	470708,36	2237573,23
1924	470717,68	2237578,22
1825	470734,80	2237587,40
1925	472813,87	2240379,85
1926	472815,73	2240375,74
1927	472819,42	2240367,53
1928	472824,30	2240359,88
1929	472828,78	2240353,46
1930	472832,73	2240346,11
1931	472837,36	2240338,09
1932	472826,16	2240331,50
1933	472820,32	2240340,92
1934	472815,38	2240341,36
1935	472727,50	2240298,95
1936	472727,90	2240299,14
1937	472737,28	2240281,10
1938	472731,46	2240278,25
1939	472733,14	2240274,86
1940	472706,22	2240261,62
1941	472704,72	2240264,67
1942	472668,64	2240246,59
1943	472656,11	2240254,83
1944	472446,38	2240149,67
1945	472171,54	2240011,87
1946	472166,30	2240022,66
1947	472445,17	2240162,54
1948	472474,02	2240177,01
1949	472445,06	2240163,72
1950	472445,04	2240163,71
1951	472251,46	2240074,84
1952	471944,40	2239927,52
1953	471859,22	2239886,65
1954	471761,60	2239816,68
1955	471724,30	2239787,58
1956	471693,66	2239760,03
1957	471669,47	2239736,43
1958	471583,82	2239642,89
1959	471551,33	2239603,99

1960	471444,29	2239463,84
1961	471420,82	2239430,78
1962	471414,71	2239421,50
1963	471342,97	2239312,56
1964	471337,65	2239304,50
1965	471313,75	2239268,20
1966	471283,00	2239215,73
1967	471223,38	2239100,55
1968	471218,11	2239090,37
1969	471195,85	2239047,37
1970	471197,75	2239005,93
1971	471199,81	2238976,65
1972	471203,72	2238945,41
1973	471242,10	2238692,49
1974	471247,45	2238662,55
1975	471273,36	2238536,67
1976	471162,67	2238203,33
1977	471068,64	2237920,16
1978	471008,36	2237719,04
1979	471022,84	2237691,88
1980	470996,40	2237677,70
1981	470994,97	2237680,63
1982	470981,69	2237673,61
1983	470966,55	2237701,70
1984	470970,40	2237703,85
1985	470971,88	2237708,80
1986	470957,18	2237713,20
1987	470957,75	2237720,92
1988	470956,72	2237723,65
1989	470954,31	2237725,30
1990	470945,13	2237728,05
1991	470940,33	2237726,95
1992	470934,48	2237717,80
1993	470923,61	2237724,13
1994	470926,77	2237730,34
1995	470946,38	2237765,31
1996	470949,27	2237770,54
1997	470960,91	2237764,24
1998	470955,92	2237755,32
1999	470958,86	2237749,54
2000	470982,01	2237742,58
2001	471038,27	2237930,25
2002	471132,30	2238213,41
2003	471240,29	2238538,62
2004	471216,11	2238656,09
2005	471210,47	2238687,69
2006	471172,08	2238940,61
2007	471167,66	2238976,98
2008	471165,78	2239004,46
2009	471163,43	2239054,24
2010	471254,58	2239230,44
2011	471287,02	2239285,80
2012	471317,01	2239331,33
2013	471323,21	2239340,75
2014	471343,04	2239370,86
2015	471394,10	2239448,38
2016	471418,86	2239483,27
2017	471525,89	2239623,41
2018	471560,18	2239664,46
2019	471646,47	2239758,68
2020	471671,99	2239783,58

2021	471703,60	2239811,99
2022	471742,95	2239842,69
2023	471842,52	2239914,02
2024	471941,44	2239961,51
2025	472237,62	2240103,69
2026	472441,88	2240197,40
2027	472441,91	2240197,41
2028	472579,75	2240260,65
2029	472651,39	2240296,09
2030	472656,39	2240291,60
2031	472802,46	2240362,33
2032	472805,07	2240367,05
2033	472801,32	2240377,52
1925	472813,87	2240379,85
2034	472670,72	2240262,96
2035	472671,04	2240262,32
2034	472670,71	2240262,96
2034	472670,72	2240262,96
2037	477656,24	2255768,94
2038	477661,47	2255752,25
2039	477664,70	2255753,25
2040	477673,66	2255724,62
2041	477630,71	2255711,18
2042	477625,96	2255726,50
2043	477473,39	2255678,82
2044	476939,49	2255521,88
2045	476403,14	2255361,17
2046	476352,47	2255328,23
2047	476183,77	2255206,50
2048	476147,71	2255175,87
2049	475932,96	2254977,63
2050	475913,96	2254958,40
2051	475421,15	2254435,79
2052	475324,94	2254333,76
2053	475315,64	2254323,90
2054	475124,19	2254120,88
2055	475089,36	2253973,78
2056	475096,27	2253732,73
2057	475076,18	2253223,04
2058	475075,94	2253216,95
2059	475072,22	2253122,46
2060	475095,86	2252948,59
2061	475096,79	2252941,70
2062	475097,04	2252939,89
2063	475134,36	2252708,39
2064	475175,60	2252422,82
2065	475176,64	2252415,64
2066	475177,57	2252410,11
2067	475191,00	2252330,59
2068	475231,88	2252054,90
2069	475314,22	2251528,53
2070	475334,37	2251361,94
2071	475350,79	2251200,27
2072	475359,48	2251068,16
2073	475364,37	2250923,21
2074	475364,58	2250916,83
2075	475376,13	2250574,25
2076	475399,51	2250536,74
2077	475402,80	2250439,20

2078	475386,64	2250325,27
2079	475385,99	2250320,66
2080	475376,51	2250253,80
2081	475354,12	2250185,18
2082	475362,44	2249952,63
2083	475367,88	2249905,64
2084	475383,16	2249808,41
2085	475351,12	2249513,52
2086	475286,98	2249151,32
2087	475287,66	2249057,12
2088	475296,00	2248947,98
2089	475296,29	2248944,22
2090	475302,48	2248863,20
2091	475367,06	2248768,92
2092	475569,40	2248462,59
2093	475627,53	2248379,52
2094	475848,81	2248063,31
2095	475934,90	2247953,55
2096	475972,79	2247898,58
2097	475947,08	2247880,94
2098	475423,31	2247521,64
2099	475200,49	2247357,53
2100	475159,83	2247327,58
2101	475135,36	2247311,46
2102	475419,97	2246879,52
2103	475427,27	2246868,43
2104	475867,22	2246200,71
2105	476005,49	2245990,86
2106	476008,80	2245985,84
2107	476009,02	2245985,50
2108	476095,76	2245853,86
2109	476115,16	2245826,19
2110	476234,95	2245674,56
2111	475942,24	2245442,73
2112	475591,81	2245165,18
2113	475423,93	2245032,20
2114	475380,78	2244998,03
2115	475022,66	2244714,39
2116	475082,86	2244638,40
2117	475108,48	2244603,61
2118	475198,03	2244463,11
2119	474922,38	2244288,30
2120	475134,89	2243953,18
2121	474992,65	2243862,97
2122	474988,86	2243860,57
2123	474918,05	2243815,66
2124	474649,80	2243645,56
2125	474343,49	2243451,32
2126	474324,48	2243439,27
2127	474322,37	2243437,92
2128	474318,97	2243435,77
2129	474260,47	2243398,68
2130	474258,82	2243397,63
2131	474092,32	2243292,04
2132	473979,85	2243220,72
2133	473976,07	2243226,64
2134	473952,98	2243211,93
2135	473904,67	2243181,16
2136	473908,14	2243175,24
2137	473859,04	2243144,11
2138	473855,45	2243150,13

2139	473847,07	2243144,80
2140	473845,46	2243143,78
2141	473846,33	2243142,45
2142	473849,31	2243137,94
2143	473843,83	2243134,46
2144	473824,54	2243122,23
2145	473744,79	2243000,41
2146	473603,26	2242822,64
2147	473583,34	2242799,41
2148	473575,13	2242789,84
2149	473572,17	2242786,82
2150	473482,48	2242695,42
2151	473434,57	2242695,10
2152	473429,95	2242695,07
2153	473339,74	2242642,19
2154	473324,36	2242633,17
2155	473318,97	2242623,69
2156	473303,71	2242596,85
2157	473335,95	2242541,85
2158	473357,67	2242507,60
2159	473595,70	2242183,92
2160	473574,13	2242040,99
2161	473571,42	2242023,02
2162	473559,36	2241943,11
2163	473527,02	2241665,84
2164	473488,34	2241402,78
2165	473439,95	2241073,83
2166	473432,17	2241031,33
2167	473397,83	2240898,47
2168	473381,99	2240850,69
2169	473376,38	2240833,79
2170	473331,30	2240697,79
2171	473310,69	2240635,63
2172	473284,00	2240555,14
2173	473241,17	2240533,59
2174	473242,67	2240530,35
2175	473215,75	2240517,11
2176	473214,27	2240520,18
2177	473202,24	2240514,36
2178	473188,06	2240542,84
2179	473200,07	2240549,01
2180	473198,90	2240551,39
2181	473195,89	2240557,50
2182	473215,75	2240567,25
2183	473207,40	2240579,95
2184	473203,29	2240595,96
2185	473200,35	2240597,25
2186	473191,48	2240591,48
2187	473181,01	2240606,28
2188	473219,90	2240639,06
2189	473231,28	2240625,98
2190	473227,92	2240621,76
2191	473229,76	2240619,22
2192	473230,70	2240617,77
2193	473248,18	2240593,22
2194	473256,59	2240597,33
2195	473257,49	2240595,54
2196	473261,22	2240588,09
2197	473265,76	2240601,78
2198	473285,52	2240661,38
2199	473354,60	2240869,73

2200	473360,17	2240886,52
2201	473367,24	2240907,85
2202	473400,91	2241038,18
2203	473408,29	2241078,48
2204	473456,68	2241407,43
2205	473495,31	2241670,18
2206	473527,62	2241947,17
2207	473536,18	2242003,89
2208	473538,89	2242021,85
2209	473562,08	2242175,61
2210	473331,26	2242489,53
2211	473308,35	2242525,67
2212	473266,76	2242596,80
2213	473279,94	2242620,08
2214	473300,35	2242656,13
2215	473330,14	2242673,59
2216	473421,32	2242727,02
2217	473469,01	2242727,33
2218	473551,58	2242811,51
2219	473578,25	2242842,61
2220	473719,10	2243019,50
2221	473801,65	2243145,71
2222	473844,54	2243172,89
2223	473846,77	2243168,16
2224	473854,41	2243173,21
2225	473857,84	2243175,47
2226	473855,59	2243179,89
2227	473938,26	2243232,28
2228	473940,53	2243227,62
2229	473960,50	2243240,46
2230	473958,42	2243245,06
2231	473970,84	2243252,93
2232	474075,18	2243319,06
2233	474080,54	2243322,46
2234	474223,33	2243413,00
2235	474266,57	2243440,43
2236	474274,54	2243445,48
2237	474326,36	2243478,34
2238	474632,66	2243672,58
2239	474900,91	2243842,69
2240	474970,90	2243887,07
2241	474974,79	2243889,54
2242	475090,73	2243963,06
2243	474878,16	2244298,40
2244	475153,87	2244472,99
2245	475082,07	2244585,54
2246	475057,77	2244618,53
2247	474977,68	2244719,58
2248	475360,91	2245023,12
2249	475399,64	2245053,80
2250	475570,52	2245189,14
2251	475922,37	2245467,81
2252	476189,99	2245679,78
2253	476089,51	2245807,06
2254	476069,04	2245836,26
2255	475983,60	2245965,93
2256	475983,39	2245966,25
2257	475980,08	2245971,27
2258	475840,50	2246183,10
2259	475400,55	2246850,82
2260	475394,26	2246860,36

2261	475090,95	2247320,63
2262	475141,81	2247354,04
2263	475181,51	2247383,29
2264	475404,62	2247547,61
2265	475928,31	2247906,87
2266	475928,16	2247907,09
2267	475908,93	2247934,85
2268	475897,89	2247948,93
2269	475823,35	2248043,94
2270	475651,94	2248288,84
2271	475600,29	2248362,65
2272	475543,00	2248444,50
2273	475537,72	2248452,49
2274	475357,65	2248725,11
2275	475342,08	2248748,68
2276	475340,46	2248751,13
2277	475271,27	2248852,11
2278	475267,01	2248907,73
2279	475264,92	2248935,02
2280	475264,62	2248938,95
2281	475255,70	2249055,48
2282	475254,91	2249154,13
2283	475319,50	2249518,38
2284	475350,89	2249807,60
2285	475336,26	2249900,67
2286	475330,53	2249950,26
2287	475321,88	2250189,62
2288	475345,22	2250261,06
2289	475349,65	2250292,32
2290	475350,32	2250297,06
2291	475370,72	2250440,92
2292	475367,82	2250527,09
2293	475344,48	2250564,43
2294	475331,08	2250961,63
2295	475330,86	2250968,16
2296	475329,61	2251005,16
2297	475325,16	2251001,72
2298	475318,92	2250997,77
2299	475315,69	2251002,80
2300	475291,33	2251040,79
2301	475288,26	2251045,57
2302	475296,84	2251052,40
2303	475307,45	2251043,79
2304	475314,82	2251044,03
2305	475318,56	2251045,92
2306	475322,63	2251055,14
2307	475353,03	2251056,11
2308	475327,90	2251055,31
2309	475327,50	2251067,08
2310	475318,86	2251198,07
2311	475302,54	2251358,63
2312	475282,45	2251524,67
2313	475200,27	2252049,93
2314	475159,35	2252325,90
2315	475145,10	2252410,26
2316	475137,28	2252464,37
2317	475135,48	2252476,86
2318	475102,68	2252703,83
2319	475067,10	2252924,57
2320	475065,99	2252931,44
2321	475065,45	2252934,79

2322	475040,15	2253120,91
2323	475043,25	2253199,64
2324	475043,49	2253205,48
2325	475064,27	2253732,53
2326	475057,26	2253976,96
2327	475095,04	2254136,45
2328	475253,80	2254304,89
2329	475260,52	2254312,03
2330	475397,87	2254457,75
2331	475890,68	2254980,35
2332	475910,73	2255000,64
2333	476125,34	2255200,13
2334	476164,06	2255231,71
2335	476333,81	2255354,23
2336	476389,84	2255390,65
2337	476930,30	2255552,53
2338	477464,36	2255709,53
2339	477625,45	2255759,85
2037	477656,24	2255768,94
2340	477631,00	2255787,32
2341	477631,30	2255786,36
2342	477630,34	2255786,07
2343	477630,05	2255787,02
2340	477631,00	2255787,32
2344	477632,89	2255788,67
2345	477632,89	2255787,67
2346	477631,89	2255787,67
2347	477631,89	2255788,67
2344	477632,89	2255788,67
2348	477626,64	2255808,23
2349	477626,64	2255807,23
2350	477625,64	2255807,23
2351	477625,64	2255808,23
2348	477626,64	2255808,23
2352	477619,09	2255832,23
2353	477619,09	2255831,23
2354	477618,09	2255831,23
2355	477618,09	2255832,23
2352	477619,09	2255832,23
2356	477536,24	2255842,97
2357	477536,24	2255841,97
2358	477535,24	2255841,97
2359	477535,24	2255842,97
2356	477536,24	2255842,97
2360	477613,14	2255851,83
2361	477613,14	2255850,83
2362	477612,14	2255850,83
2363	477612,14	2255851,83
2360	477613,14	2255851,83
2364	477612,01	2255854,82
2365	477612,01	2255853,82
2366	477611,01	2255853,82
2367	477611,01	2255854,82
2364	477612,01	2255854,82

2368	477609,75	2255862,06
2369	477609,75	2255861,06
2370	477608,75	2255861,06
2371	477608,75	2255862,06
2368	477609,75	2255862,06
2372	477614,88	2255900,92
2373	477621,10	2255881,06
2374	477624,65	2255869,72
2375	477615,96	2255867,04
2376	477594,12	2255859,97
2377	477590,89	2255870,28
2378	477586,23	2255885,17
2379	477604,32	2255891,18
2380	477602,90	2255896,59
2372	477614,88	2255900,92
2381	477685,54	2255917,97
2382	477685,54	2255916,97
2383	477684,54	2255916,97
2384	477684,54	2255917,97
2381	477685,54	2255917,97
2385	477588,00	2255931,39
2386	477588,00	2255930,39
2387	477587,00	2255930,39
2388	477587,00	2255931,39
2385	477588,00	2255931,39
2389	479991,03	2256714,56
2390	479991,03	2256713,56
2391	479990,03	2256713,56
2392	479990,03	2256714,56
2389	479991,03	2256714,56
2393	480116,22	2256760,41
2394	480116,22	2256759,41
2395	480115,22	2256759,41
2396	480115,22	2256760,41
2393	480116,22	2256760,41
2397	480116,43	2256762,77
2398	480117,27	2256762,24
2399	480116,74	2256761,40
2400	480115,89	2256761,93
2397	480116,43	2256762,77
2401	480068,37	2256792,58
2402	480068,37	2256791,58
2403	480067,37	2256791,58
2404	480067,37	2256792,58
2401	480068,37	2256792,58
2405	480061,14	2256797,21
2406	480061,14	2256796,21
2407	480060,14	2256796,21
2408	480060,14	2256797,21
2405	480061,14	2256797,21
2409	480034,93	2256832,83

2410	480045,10	2256826,00
2411	480052,67	2256820,93
2412	480056,96	2256818,05
2413	480056,95	2256818,04
2414	480057,43	2256814,86
2415	480056,95	2256812,85
2416	480056,10	2256811,30
2417	480055,02	2256810,22
2418	480053,78	2256809,52
2419	480052,35	2256808,97
2420	480040,53	2256790,53
2421	480039,90	2256790,95
2422	480029,57	2256797,91
2423	480024,81	2256801,12
2424	480018,55	2256805,33
2425	480021,77	2256810,09
2426	480033,23	2256829,89
2409	480034,93	2256832,83
2427	479965,07	2256862,31
2428	479965,07	2256861,31
2429	479964,07	2256861,31
2430	479964,07	2256862,31
2427	479965,07	2256862,31
2431	479945,31	2256876,12
2432	479945,31	2256875,12
2433	479944,31	2256875,12
2434	479944,31	2256876,12
2431	479945,31	2256876,12
2435	480061,67	2256894,14
2436	480061,67	2256893,14
2437	480060,67	2256893,14
2438	480060,67	2256894,14
2435	480061,67	2256894,14
2439	479235,18	2257234,82
2440	479238,72	2257226,05
2441	479250,42	2257230,82
2442	479251,83	2257227,52
2443	479253,01	2257224,76
2444	479263,03	2257201,28
2445	479250,70	2257196,32
2446	479252,00	2257193,10
2447	479224,17	2257181,88
2448	479222,85	2257185,17
2449	479063,81	2257121,42
2450	478991,23	2257092,33
2451	478967,32	2257084,36
2452	478874,56	2257059,44
2453	478644,24	2256997,69
2454	478502,79	2256959,76
2455	478444,94	2256941,01
2456	478274,34	2256866,09
2457	478074,88	2256592,03
2458	477920,58	2256523,19
2459	477815,18	2256476,16
2460	477503,59	2256314,91
2461	477500,86	2256314,06
2462	477486,88	2256309,68

2463	477564,14	2256062,93
2464	477564,14	2256062,92
2465	477567,44	2256052,37
2466	477570,75	2256053,41
2467	477579,71	2256024,78
2468	477576,38	2256023,73
2469	477578,36	2256017,42
2470	477547,74	2256008,16
2471	477545,85	2256014,20
2472	477536,76	2256011,34
2473	477527,82	2256039,97
2474	477536,88	2256042,79
2475	477533,59	2256053,30
2476	477448,51	2256325,18
2477	477446,81	2256330,63
2478	477453,45	2256332,92
2479	477441,99	2256369,41
2480	477453,46	2256372,93
2481	477464,93	2256336,36
2482	477475,15	2256339,55
2483	477489,03	2256343,88
2484	477491,36	2256344,61
2485	477604,14	2256402,97
2486	477801,03	2256504,86
2487	477928,93	2256561,95
2488	478054,05	2256617,80
2489	478070,00	2256639,73
2490	478112,84	2256698,63
2491	478209,31	2256831,25
2492	478253,46	2256891,95
2493	478288,06	2256907,12
2494	478324,47	2256923,09
2495	478433,49	2256970,90
2496	478473,52	2256983,86
2497	478494,53	2256990,67
2498	478499,50	2256992,00
2499	478594,93	2257017,51
2500	478630,04	2257026,89
2501	478896,38	2257098,09
2502	478893,50	2257108,98
2503	478899,39	2257112,35
2504	478900,98	2257113,51
2505	478901,57	2257114,73
2506	478901,82	2257115,25
2507	478901,99	2257117,38
2508	478901,84	2257117,95
2509	478888,98	2257166,24
2510	478888,04	2257168,00
2511	478886,51	2257169,20
2512	478884,41	2257169,76
2513	478875,09	2257169,96
2514	478874,38	2257187,95
2515	478894,47	2257189,76
2516	478920,49	2257196,30
2517	478925,06	2257179,43
2518	478916,94	2257175,82
2519	478915,37	2257175,08
2520	478913,77	2257173,36
2521	478913,24	2257171,49
2522	478913,42	2257169,71
2523	478925,28	2257125,29

2524	478926,06	2257122,39
2525	478930,16	2257107,03
2526	478934,85	2257108,27
2527	478980,49	2257122,48
2528	479049,58	2257150,16
2529	479174,14	2257200,06
2530	479209,94	2257214,41
2531	479210,85	2257214,77
2532	479207,35	2257223,62
2439	479235,18	2257234,82
2533	479639,45	2257306,50
2534	479639,45	2257305,50
2535	479638,45	2257305,50
2536	479638,45	2257306,50
2533	479639,45	2257306,50
2537	479597,89	2257404,44
2538	479600,52	2257399,11
2539	479611,73	2257376,40
2540	479622,66	2257380,80
2541	479632,12	2257384,62
2542	479664,92	2257397,84
2543	479714,83	2257274,36
2544	479731,47	2257236,91
2545	479756,09	2257190,34
2546	479854,49	2257004,24
2547	479882,22	2256947,55
2548	479905,40	2256931,91
2549	479900,06	2256924,11
2550	479905,83	2256920,21
2551	479887,65	2256893,83
2552	479882,12	2256897,57
2553	479880,20	2256894,62
2554	479869,56	2256901,82
2555	479858,62	2256909,22
2556	479855,35	2256911,43
2557	479856,60	2256913,27
2558	479860,51	2256919,05
2559	479850,97	2256938,57
2560	479826,05	2256989,57
2561	479805,77	2257027,93
2562	479702,69	2257222,91
2563	479685,15	2257262,39
2564	479655,88	2257334,99
2565	479647,32	2257356,24
2566	479646,00	2257355,71
2567	479636,91	2257352,04
2568	479623,19	2257346,51
2569	479620,31	2257345,35
2570	479566,07	2257323,47
2571	479567,35	2257320,24
2572	479539,53	2257309,03
2573	479538,22	2257312,26
2574	479530,62	2257309,15
2575	479518,47	2257338,80
2576	479526,26	2257341,91
2577	479522,70	2257350,76
2578	479537,17	2257356,58
2579	479534,70	2257362,71
2580	479587,56	2257384,01

2581	479590,27	2257389,02
2582	479587,02	2257399,68
2583	479591,84	2257401,80
2584	479594,20	2257402,83
2537	479597,89	2257404,44
2585	479604,78	2257416,90
2586	479604,78	2257415,90
2587	479603,78	2257415,90
2588	479603,78	2257416,90
2585	479604,78	2257416,90
2589	485178,09	2260401,58
2590	485199,53	2260355,90
2591	485226,92	2260297,51
2592	485300,68	2260140,33
2593	485308,95	2260122,71
2594	485324,53	2260089,52
2595	485346,67	2260042,33
2596	484878,56	2259822,69
2597	484912,60	2259750,86
2598	484914,33	2259751,69
2599	484918,64	2259742,66
2600	484909,62	2259738,35
2601	484908,89	2259739,88
2602	484898,31	2259734,23
2603	484899,26	2259732,25
2604	484890,24	2259727,94
2605	484889,49	2259729,52
2606	484878,94	2259723,88
2607	484879,90	2259721,86
2608	484870,88	2259717,55
2609	484866,57	2259726,57
2610	484875,59	2259730,88
2611	484876,35	2259729,29
2612	484886,90	2259734,93
2613	484885,93	2259736,96
2614	484894,95	2259741,27
2615	484895,72	2259739,65
2616	484906,30	2259745,30
2617	484905,31	2259747,37
2618	484907,19	2259748,27
2619	484873,13	2259820,15
2620	484852,44	2259810,44
2621	484848,25	2259806,84
2622	484843,94	2259804,35
2623	484753,67	2259761,99
2624	484748,65	2259760,26
2625	484743,93	2259759,53
2626	484539,73	2259663,72
2627	484523,02	2259699,35
2628	484512,80	2259721,13
2629	484506,09	2259735,44
2630	484363,86	2259663,36
2631	484058,38	2259508,56
2632	484059,91	2259502,56
2633	484061,74	2259495,41
2634	484051,11	2259488,65
2635	484044,06	2259493,19
2636	484043,67	2259493,90
2637	484028,37	2259521,89

2638	484022,12	2259533,72
2639	484038,93	2259541,98
2640	484049,96	2259532,09
2641	484495,67	2259757,67
2642	484405,17	2259947,27
2643	484274,44	2259881,32
2644	484214,20	2259849,71
2645	484100,67	2259793,44
2646	484036,98	2259761,06
2647	484042,13	2259750,89
2648	483957,04	2259707,81
2649	483954,54	2259703,13
2650	483960,11	2259693,75
2651	483944,21	2259682,85
2652	483938,73	2259691,45
2653	483929,27	2259706,31
2654	483926,12	2259704,71
2655	483714,77	2259597,27
2656	483375,96	2259432,33
2657	483094,43	2259295,28
2658	482764,48	2259134,69
2659	482584,88	2259043,46
2660	482534,23	2259005,95
2661	482530,71	2259003,35
2662	482514,21	2258991,13
2663	482450,60	2258949,21
2664	482415,65	2258922,59
2665	482235,44	2258774,22
2666	482119,66	2258678,89
2667	481723,10	2258339,92
2668	481528,43	2258149,12
2669	481006,88	2257628,30
2670	480945,24	2257564,57
2671	480633,62	2257242,40
2672	480207,73	2256802,10
2673	480173,12	2256751,00
2674	480186,68	2256741,85
2675	480177,44	2256728,17
2676	480318,22	2256632,77
2677	480318,17	2256632,80
2678	480311,40	2256622,89
2679	480170,72	2256718,23
2680	480161,49	2256704,56
2681	480136,64	2256721,37
2682	480138,62	2256724,24
2683	480123,98	2256734,13
2684	480141,34	2256761,01
2685	480183,09	2256822,62
2686	480610,62	2257264,65
2687	480645,15	2257300,35
2688	480678,83	2257335,17
2689	480821,72	2257482,89
2690	480983,88	2257650,54
2691	481505,82	2258171,77
2692	481701,22	2258363,28
2693	482098,90	2258703,24
2694	482218,30	2258801,55
2695	482395,32	2258947,30
2696	482432,19	2258975,38
2697	482496,18	2259017,57
2698	482516,01	2259032,24

2699	482519,13	2259034,54
2700	482568,27	2259070,89
2701	482740,90	2259158,70
2702	483080,42	2259324,05
2703	483361,68	2259460,95
2704	483694,31	2259622,85
2705	483911,14	2259733,04
2706	483915,56	2259735,29
2707	484084,32	2259821,05
2708	484190,18	2259873,33
2709	484253,68	2259906,64
2710	484420,33	2259990,27
2711	484524,21	2259772,14
2712	484649,60	2259835,60
2713	484656,83	2259838,72
2714	484664,50	2259840,51
2715	484672,37	2259840,92
2716	484680,19	2259839,94
2717	484687,71	2259837,59
2718	484694,43	2259834,10
2719	484694,70	2259833,96
2720	484700,94	2259829,15
2721	484706,24	2259823,32
2722	484708,23	2259820,14
2723	484710,42	2259816,64
2724	484717,56	2259802,78
2725	484718,50	2259801,85
2726	484719,66	2259801,20
2727	484720,95	2259800,87
2728	484722,27	2259800,90
2729	484729,75	2259802,29
2730	484731,14	2259799,32
2731	484735,16	2259790,76
2732	484811,85	2259826,92
2733	484807,64	2259836,06
2734	484801,11	2259850,25
2735	484832,13	2259866,06
2736	484825,58	2259879,59
2737	484816,96	2259897,38
2738	484806,82	2259918,31
2739	484934,74	2259980,32
2740	485091,09	2260055,94
2741	485098,76	2260040,21
2742	485107,20	2260022,91
2743	485100,00	2260019,42
2744	485091,59	2260036,65
2745	485087,38	2260045,26
2746	484938,24	2259973,05
2747	484817,51	2259914,59
2748	484824,08	2259901,06
2749	484832,74	2259883,21
2750	484840,06	2259868,13
2751	484854,24	2259875,31
2752	484860,93	2259861,66
2753	484865,66	2259851,99
2754	485304,10	2260057,71
2755	485296,04	2260074,81
2756	485280,22	2260108,38
2757	485271,88	2260126,08
2758	485254,71	2260162,52
2759	485214,73	2260143,97

2760	485193,50	2260189,24
2761	485198,45	2260191,87
2762	485176,99	2260237,12
2763	485172,97	2260239,95
2764	485163,89	2260235,97
2765	485153,61	2260251,63
2766	485153,40	2260251,96
2767	485158,67	2260254,80
2768	485193,75	2260273,68
2769	485192,56	2260276,01
2770	485171,61	2260316,82
2771	485147,16	2260324,64
2772	485131,20	2260316,76
2773	485128,34	2260322,03
2774	485109,94	2260362,69
2775	485108,26	2260366,41
2589	485178,09	2260401,58
2776	485173,00	2260337,45
2777	485199,77	2260280,52
2778	485201,08	2260277,74
2779	485198,73	2260276,56
2780	485197,46	2260279,07
2781	485176,39	2260320,66
2782	485174,63	2260322,15
2783	485154,88	2260328,47
2776	485173,00	2260337,45
2784	485171,18	2260341,31
2785	485171,30	2260341,06
2785	485171,30	2260341,06
2784	485171,18	2260341,31
2786	484835,21	2259827,82
2787	484834,56	2259827,28
2787	484834,56	2259827,28
2786	484835,21	2259827,82
2788	484668,37	2259816,30
2789	484673,58	2259816,25
2790	484678,60	2259814,85
2791	484683,09	2259812,20
2792	484685,63	2259809,82
2793	484686,21	2259808,98
2794	484688,59	2259805,53
2795	484699,37	2259784,06
2796	484703,48	2259775,89
2797	484555,11	2259706,28
2798	484551,86	2259713,21
2799	484541,37	2259735,60
2800	484534,69	2259749,85
2801	484663,32	2259815,01
2788	484668,37	2259816,30

6.4 Вид разрешенного использования образуемых земельных участков в соответствии с проектом планировки территории.

Согласно п.2 ст.7 Земельного кодекса, определение видов разрешенного использования земельных участков осуществляется в соответствии с классификатором видов разрешенного использования земельных участков, утвержденным приказом Федеральной службы государственной регистрации, кадастра и картографии от 10.11.2020 № П/0412.

В соответствии с письмом Минэкономразвития № Д23и-3029 от 30.06.2015г. «О применении классификатора видов разрешенного использования земельных участков», установление вида разрешенного использования зависит от вида территориальной зоны, принадлежности земельного участка к определенной категории земель и земельной политики органа местного самоуправления. Связи с этим для образуемых земельных участках проектируемого линейного объекта вид разрешенного использования устанавливается «Код 6.1 Недропользование».

Для всех остальных образуемых участков вид разрешенного использования определяется в соответствии с разрешенным использованием исходных земельных участков (п.3 ст.11.2 Земельного кодекса).

Информация о видах разрешенного использования образуемых участков указана в таблицах 6.1 и 6.2.

Материалы по обоснованию проекта межевания территории

Раздел 7 «Материалы по обоснованию проекта межевания территории. Графическая часть»

№ п/п	Наименование документа в составе графической части	Количество листов	Примечание
1	Чертеж межевания территории материалов по обоснованию	20	—

УСЛОВНЫЕ ОБОЗНАЧЕНИЯ	
Обозначение	Наименование
	Граница планируемого элемента планировочной структуры
	Проектируемая трасса ВЛ
	Проектируемая кабельно-электрическая линия по эстакаде
	Проектируемая трасса линии общего назначения
	Проектируемый подъездной путь
	Границы зон с особыми условиями использования территорий, подлежащих установлению в связи с размещением линейных объектов (охранная зона проектируемого газопровода, 25 м от оси)
	Границы зон с особыми условиями использования территорий, подлежащих установлению в связи с размещением линейных объектов (охранная зона ВЛ-10 кВ, ВЛ-6 кВ, 10 м от оси)
	Границы зон с особыми условиями использования территорий, подлежащих установлению в связи с размещением линейных объектов (охранная зона кабельно-электрической линии по эстакаде, 2 м от оси)
	Границы зон с особыми условиями использования территорий, подлежащих установлению в связи с размещением линейных объектов (охранная зона трассы линии общего назначения, 2 м от оси)
	Границы охраняемых зон существующих инженерных сетей и сооружений, утвержденных в установленном порядке органами ЗОИИ (охранная зона существующих инженерных сетей)
	Границы зон с особыми условиями использования территорий, подлежащих установлению в связи с размещением линейных объектов (минимальное расстояние от оси газопровода до населенных пунктов, 75 м от оси)
	Границы зон планируемого размещения объектов капитального строительства, расположенные ранее утвержденных ДПТ
	Граница районов
	Водоохранная зона
	Придорожная полоса
	Кадастровый номер земельных участков, учтенных в ЕГРН
	Границы существующих земельных участков, учтенных в ЕГРН
	Публичный сервитут
	Публичный сервитут "Федеральное управление автомобильных дорог"
	Публичный сервитут "Пригородный электрический железный транспорт"
	Существующие коммуникации (ОКС)
	Существующий контур автомобильных дорог


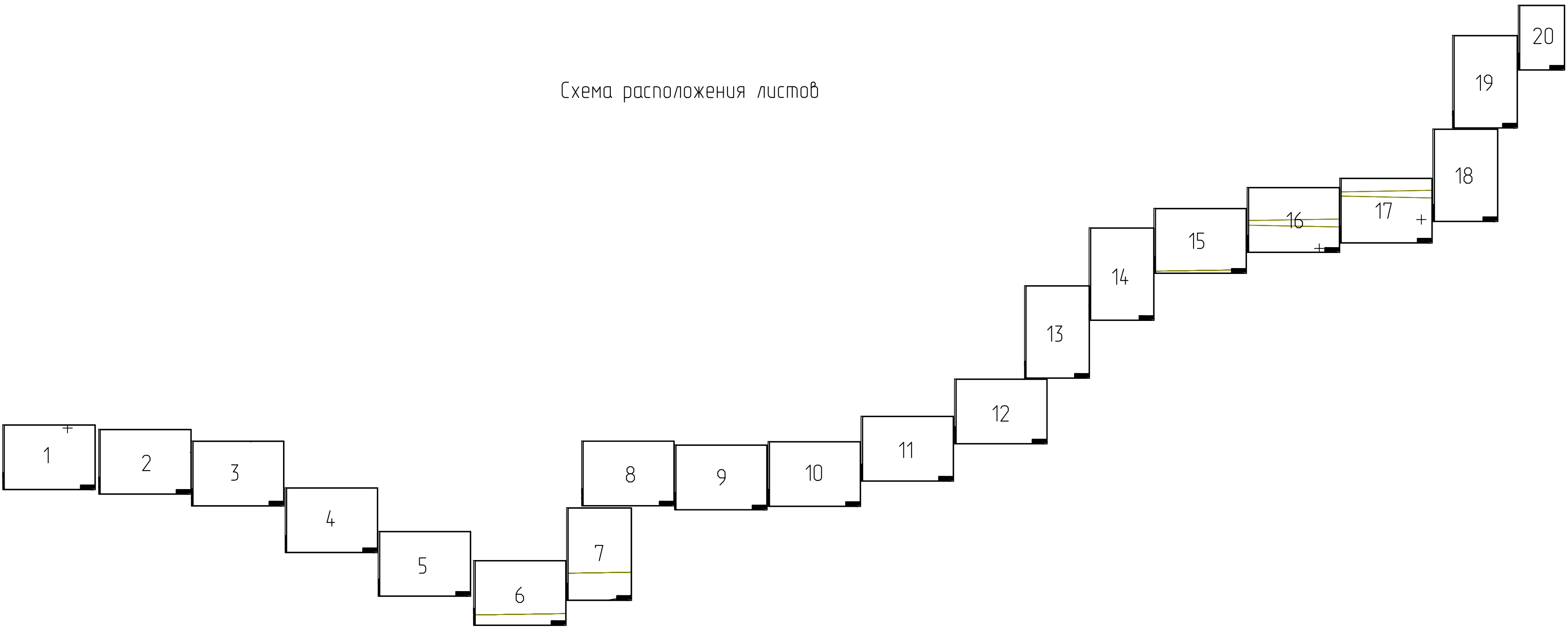


Схема расположения листов

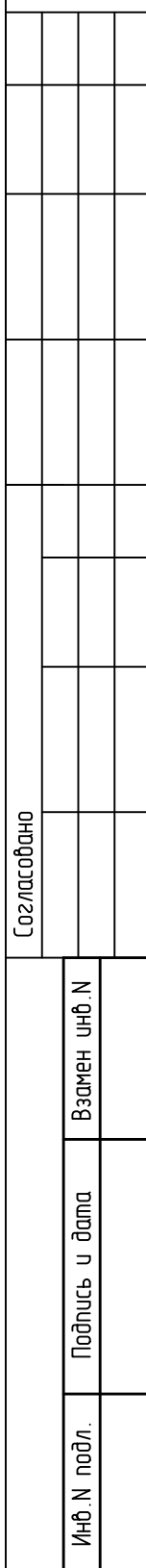


Примечание:

- 1. Границы публичных сервитутов, установленных в соответствии с законодательством РФ, отсутствуют.
- 2. Границы зон с особыми условиями использования территорий, подлежащих установлению, изменению в связи с размещением линейных объектов, подлежащих реконструкции в связи с их переносом из зон планируемого размещения линейных объектов либо в границах зон планируемого размещения линейных объектов, отсутствуют.
- 3. Границы лесных участков, лесных насаждений, лесных кварталов, лесотаксационных выделов или частей лесотаксационных выделов, отсутствуют.
- 4. Границы особо охраняемых природных территорий, отсутствуют.
- 5. Границы территорий объектов культурного наследия, включенных в единый государственный реестр объектов культурного наследия, отсутствуют.
- 6. Местоположение существующих объектов капитального строительства, отсутствуют.


- 1 Система координат МСК-Субъект 56
- 2 Система высот Балтийская 1977г.
- 3 Сечение рельефа через 1.0 м

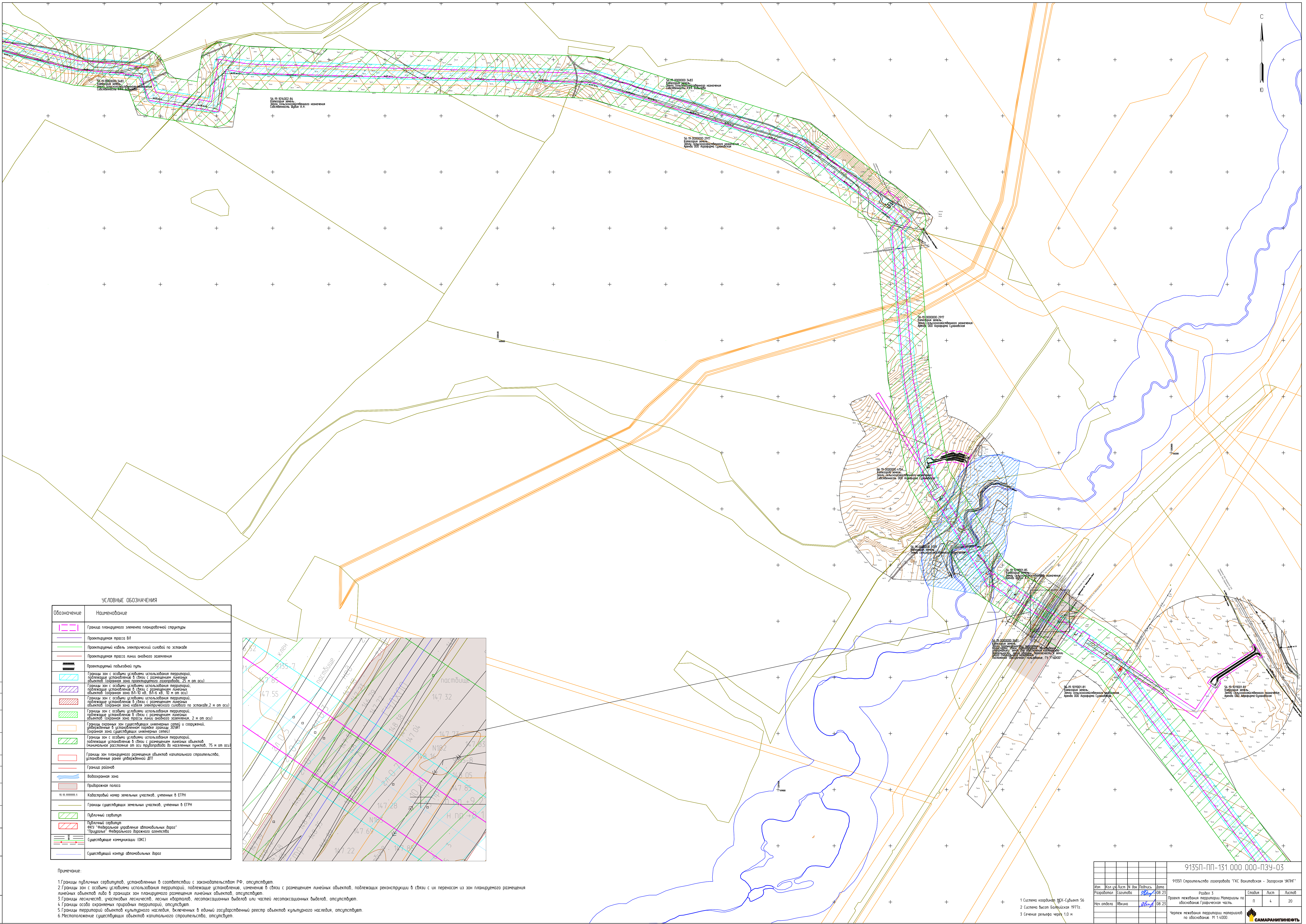
9135П-ПП-131.000.000-П34-03					
9135П Строительство газопровода "ГЭС Вихитовская - Заварская ЖПН"					
Имя	Кол-во	Лист	№ док.	Подпись	Дата
Разработчик	Составитель	Рисовальщик	08.23	Р.В.В.	
Нач. отдела	Явнина	Р.В.В.	08.23		
Проект некейвской территории. Раздел 3. Материалы по обоснованию Гравитационная часть.					
Чертеж некейвской территории материал по обоснованию: М 1:4000.					
Формат А0					
Лист	Лист	Лист	Лист	Лист	Лист
П	1	1	1	1	20



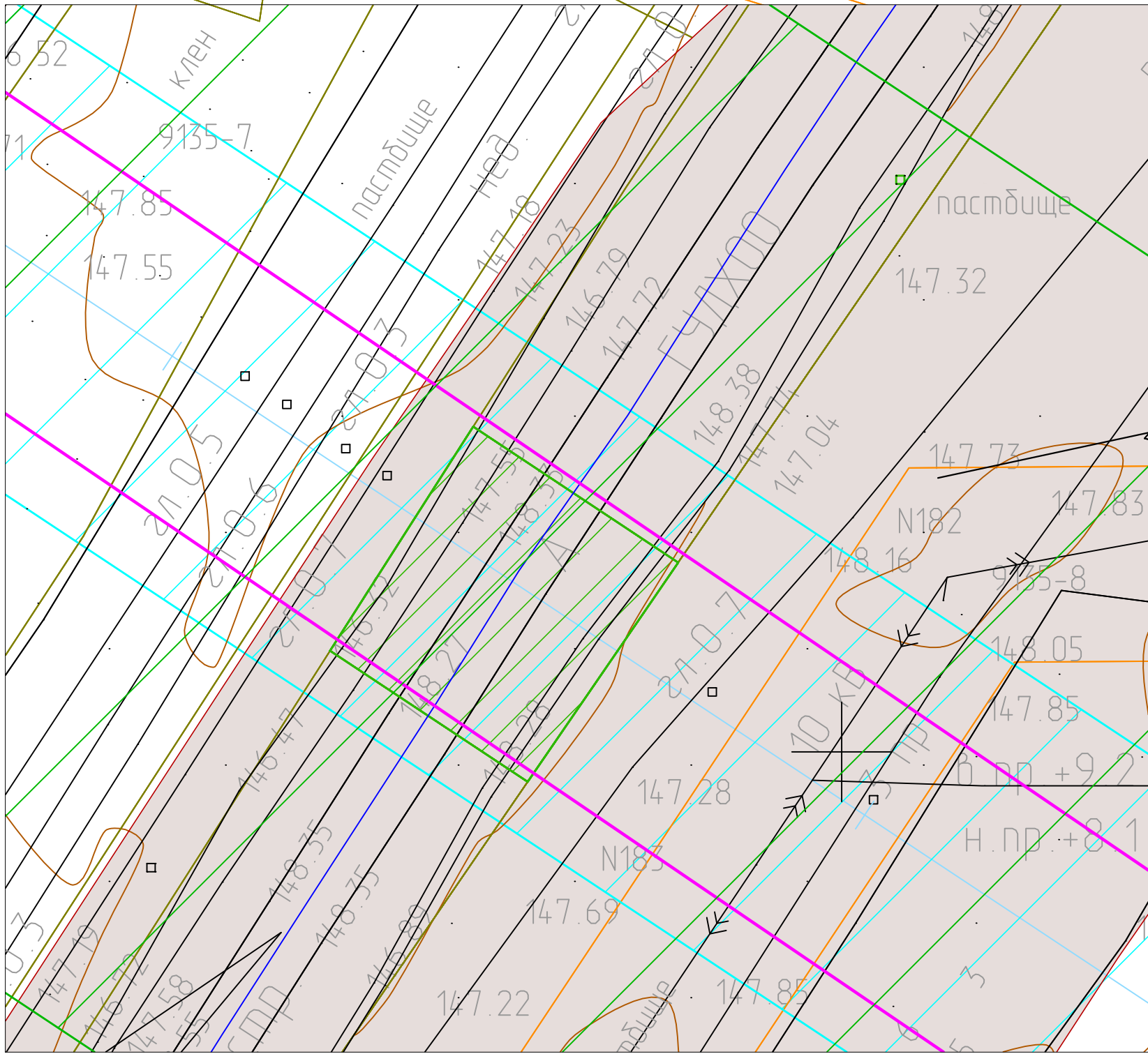
Примечание:

- Границы публичных сервитутов, установленные в соответствии с законодательством РФ, отсутствуют.
- Границы зон с особыми условиями использования территории, подлежащие установлению изменений в связи с размещением линейных объектов, подлежащих реконструкции в связи с их переносом из зон планируемого размещения линейных объектов либо в границах зон планируемого размещения линейных объектов, отсутствуют.
- Границы лесенств, участков лесенств, лесных кварталов, лесопосадочных выделов или частей лесопосадочных выделов, отсутствуют.
- Границы особых охраняемых природных территорий, отсутствуют.
- Границы территории объектов культурного наследия, включенных в единый государственный реестр объектов культурного наследия, отсутствуют.
- Местоположение существующих объектов капитального строительства, отсутствуют.

										9135П-ПП-131 000 000-ПЗУ-03
9135П Строительство загоробода "ТКС Вахитовская - Загорская УКНП"										
Изм.	Кол эск.	Листы	N док.	Подпись	Дата					
Разработчик	Создана	<i>Влеж</i>			08.23	Раздел 3 Проект межевания территории. Материалы по обоснованию Градостроительная часть				
Иниг. авт.	Инициатор	<i>Влеж</i>			08.23	Чертеж межевая территория материалов по обоснование М 1:4000.				
						 САМАРАНІПІНЕТЕ				

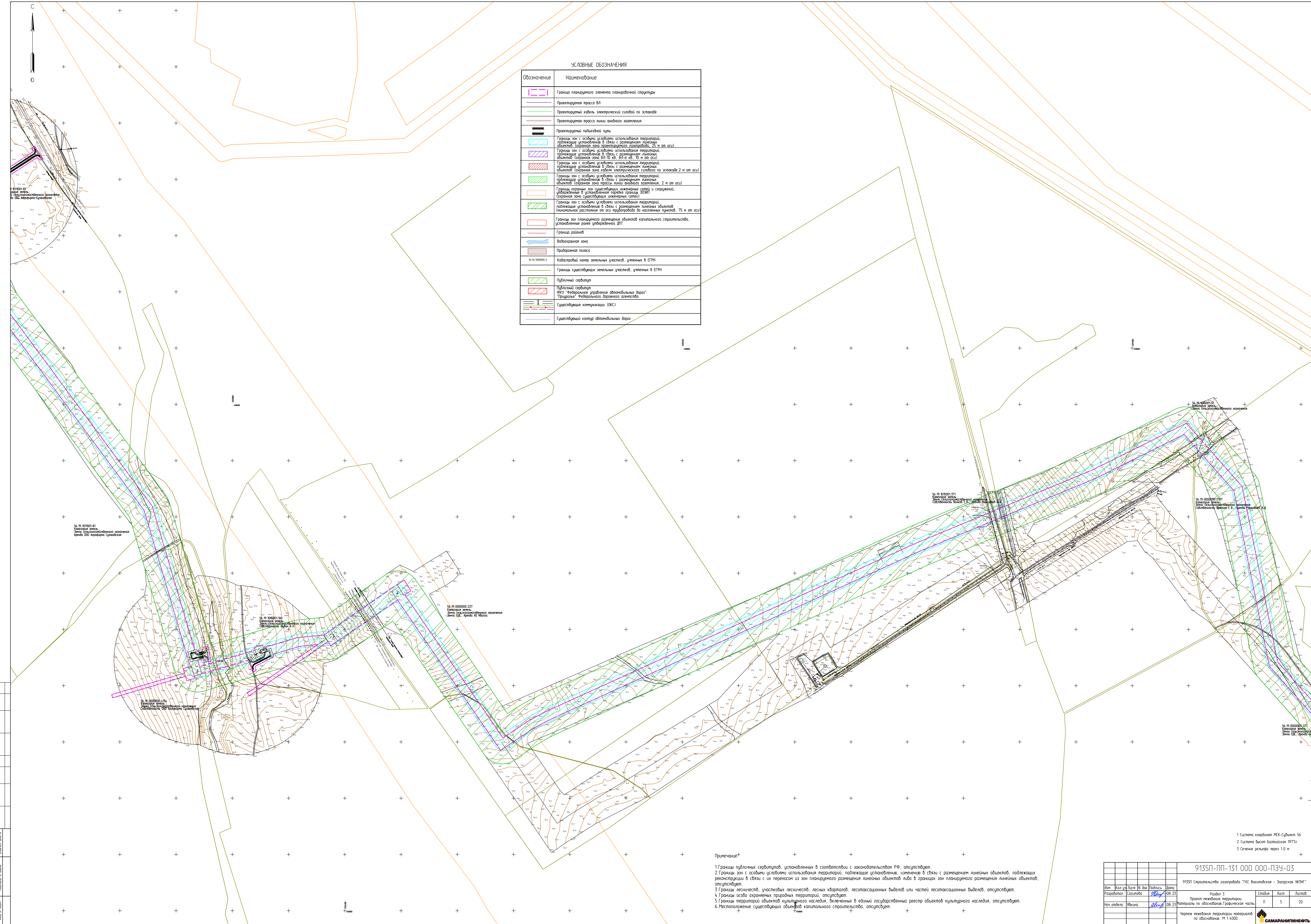


УСЛОВНЫЕ ОБОЗНАЧЕНИЯ	
Обозначение	Наименование
	Граница планируемого элемента планировочной структуры
	Проектируемая трасса ВЛ
	Проектируемый кабель электрической силой по эстакаде
	Проектируемая трасса линии аэродромного назначения
	Проектируемый подъездной путь
	Границы зон с особыми условиями использования территорий, подлежащие установлению в связи с размещением линейных объектов (охранная зона проектируемого газопровода, 25 м от оси)
	Границы зон с особыми условиями использования территорий, подлежащие установлению в связи с размещением линейных объектов (охранная зона ВЛ, 65-65, 10 м от оси)
	Границы зон с особыми условиями использования территорий, подлежащие установлению в связи с размещением линейных объектов (охранная зона кабельно-электрического сооружения по эстакаде, 2 м от оси)
	Границы зон с особыми условиями использования территорий, подлежащие установлению в связи с размещением линейных объектов (охранная зона трассы линии аэродромного назначения, 2 м от оси)
	Границы охранных зон существующих инженерных сетей и сооружений, подлежащих установлению в связи с размещением линейных объектов (охранная зона существующих инженерных сетей)
	Границы зон с особыми условиями использования территорий, подлежащие установлению в связи с размещением линейных объектов (минимальное расстояние от оси газопровода до населенных пунктов, 75 м от оси)
	Границы зон планируемого размещения объектов капитального строительства, установленные ранее утвержденной ДП
	Границы районов
	Водоохранная зона
	Придорожная полоса
	Кадастровый номер зеленых участков, учтенных в ЕГРН
	Границы существующих зеленых участков, учтенных в ЕГРН
	Публичный сервитут
	Публичный сервитут
	ФКУ "Федеральное управление автомобильных дорог" "Придорожье" Федерального дорожного агентства
	Существующие коммуникации (ОКС)
	Существующий контур автомобильных дорог



- Примечание:
1. Границы публичных сервитутов, установленных в соответствии с законодательством РФ, отсутствуют.
 2. Границы зон с особыми условиями использования территорий, подлежащие установлению, изменения в связи с размещением линейных объектов, подлежащих реконструкции в связи с их переносом из зон планируемого размещения линейных объектов либо в границах зон планируемого размещения линейных объектов, отсутствуют.
 3. Границы лесничеств, участков лесничеств, лесных кварталов, лесотаксационных выделов или частей лесотаксационных выделов, отсутствуют.
 4. Границы особо охраняемых природных территорий, отсутствуют.
 5. Границы территории объектов культурного наследия, включенных в единый государственный реестр объектов культурного наследия, отсутствуют.
 6. Местоположение существующих объектов капитального строительства, отсутствуют.

9135П-ПП-131.000.000-П34-03	
9135П Строительство газопровода "ГКС Вихитовская - Зарская ЖПН"	
Проект нежелезнодорожной территории. Материалы по обоснованию. Графическая часть	
Чертеж нежелезнодорожной территории. Материалы по обоснованию. М 1:4000	
Формат А0	



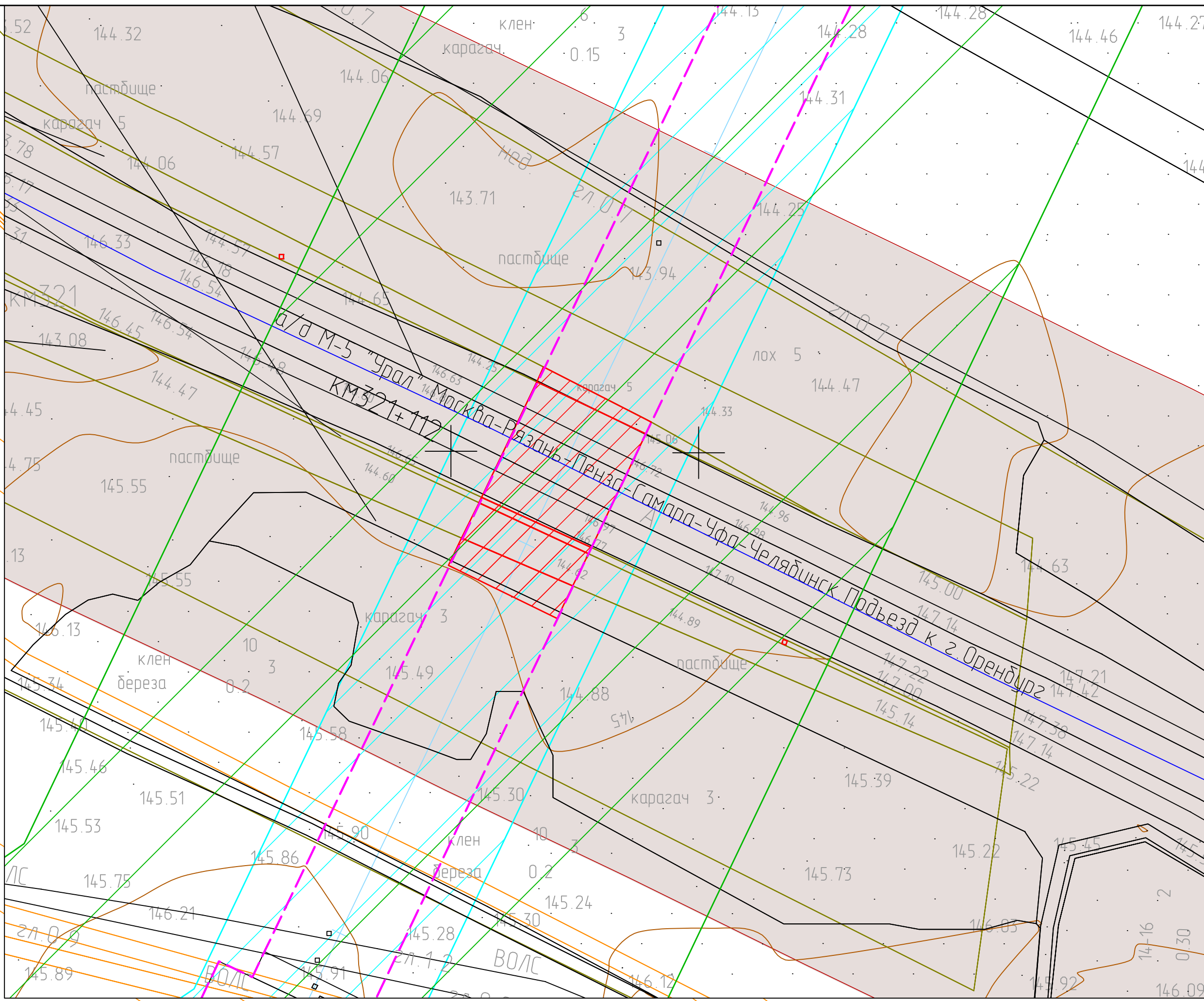
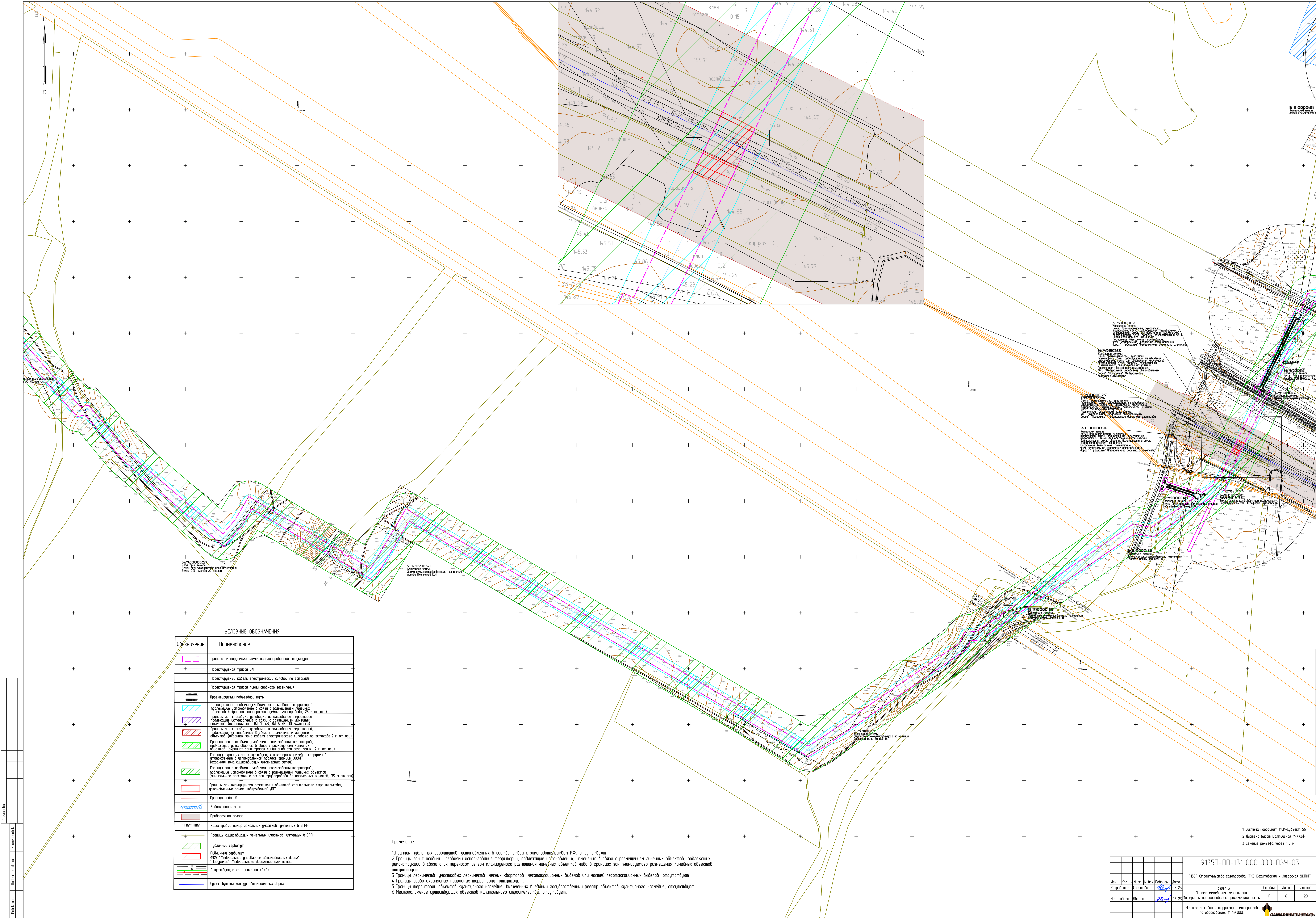
УСЛОВНЫЕ ОБОЗНАЧЕНИЯ	
Обозначение	Наименование
	Граница планируемого элемента планировочной структуры
	Проектируемая трасса ВЛ
	Проектируемая кабель электрический силовой по эстакаде
	Проектируемая трасса линии аэродромного назначения
	Проектируемый подъездной путь
	Границы зон с особыми условиями использования территорий, подлежащие установлению в связи с размещением линейных объектов (защитная зона проектируемого газопровода, 25 м от оси)
	Границы зон с особыми условиями использования территорий, подлежащие установлению в связи с размещением линейных объектов (защитная зона ВЛ-10 кВ, ВЛ-6 кВ, 10 м от оси)
	Границы зон с особыми условиями использования территорий, подлежащие установлению в связи с размещением линейных объектов (защитная зона кабеля электрического силового по эстакаде, 2 м от оси)
	Границы зон с особыми условиями использования территорий, подлежащие установлению в связи с размещением линейных объектов (защитная зона трассы линии аэродромного назначения, 2 м от оси)
	Границы охранной зоны существующих инженерных сетей и сооружений, подлежащие установлению в установленном порядке (зона 30 м) (охранная зона существующих инженерных сетей)
	Границы зон с особыми условиями использования территорий, подлежащие установлению в связи с размещением линейных объектов (минимальное расстояние от оси трубопровода до населенных пунктов, 75 м от оси)
	Границы зон планируемого размещения объектов капитального строительства, установленные ранее утвержденной ДПТ
	Границы районов
	Водооградная зона
	Придорожная полоса
	Кадастровый номер земельных участков, учтенных в ЕГРН
	Границы существующих земельных участков, учтенных в ЕГРН
	Публичный сервитут
	Публичный сервитут "ФСО" "подземные трубопроводы автомобильных дорог" "Придорожные" Федерального дорожного агентства
	Существующие коммуникации (ОКС)
	Существующий контур автомобильных дорог

Примечание:

- 1 Границы публичных сервитутов, установленных в соответствии с законодательством РФ, отсутствуют
- 2 Границы зон с особыми условиями использования территорий, подлежащие установлению, изменению в связи с размещением линейных объектов, реконструкции в связи с их переносом из зон планируемого размещения линейных объектов либо в границах зон планируемого размещения линейных объектов, отсутствуют
- 3 Границы лесничеств, участков лесничеств, лесных кварталов, лесотаксационных выделов или частей лесотаксационных выделов, отсутствуют
- 4 Границы особо охраняемых природных территорий, отсутствуют
- 5 Границы территорий объектов культурного наследия, включенных в единый государственный реестр объектов культурного наследия, отсутствуют
- 6 Местоположение существующих объектов капитального строительства, отсутствуют

- 1 Система координат МСК-Субъект 56
- 2 Система высот Балтийская 1977г.
- 3 Сечение рельефа через 1,0 м

9135П-ПП-131.000.000-ПЗУ-03					
9135П Строительство газопровода "ТКС Вихитовская - Зарская ЖПН"					
Изм.	Кол.ч.	Лист	№ док.	Подпись	Дата
Разработал	Создана	08.23			
Нач. отдела	Явкина	08.23			
Проект некейвоя территории					
Материалы по обоснованию Гравитационная часть					
Чертеж некейвоя территории материал по обоснованию: М 1:4000					
Формат А0					
САМАРАНИТИН			САМАРАНИТИН		

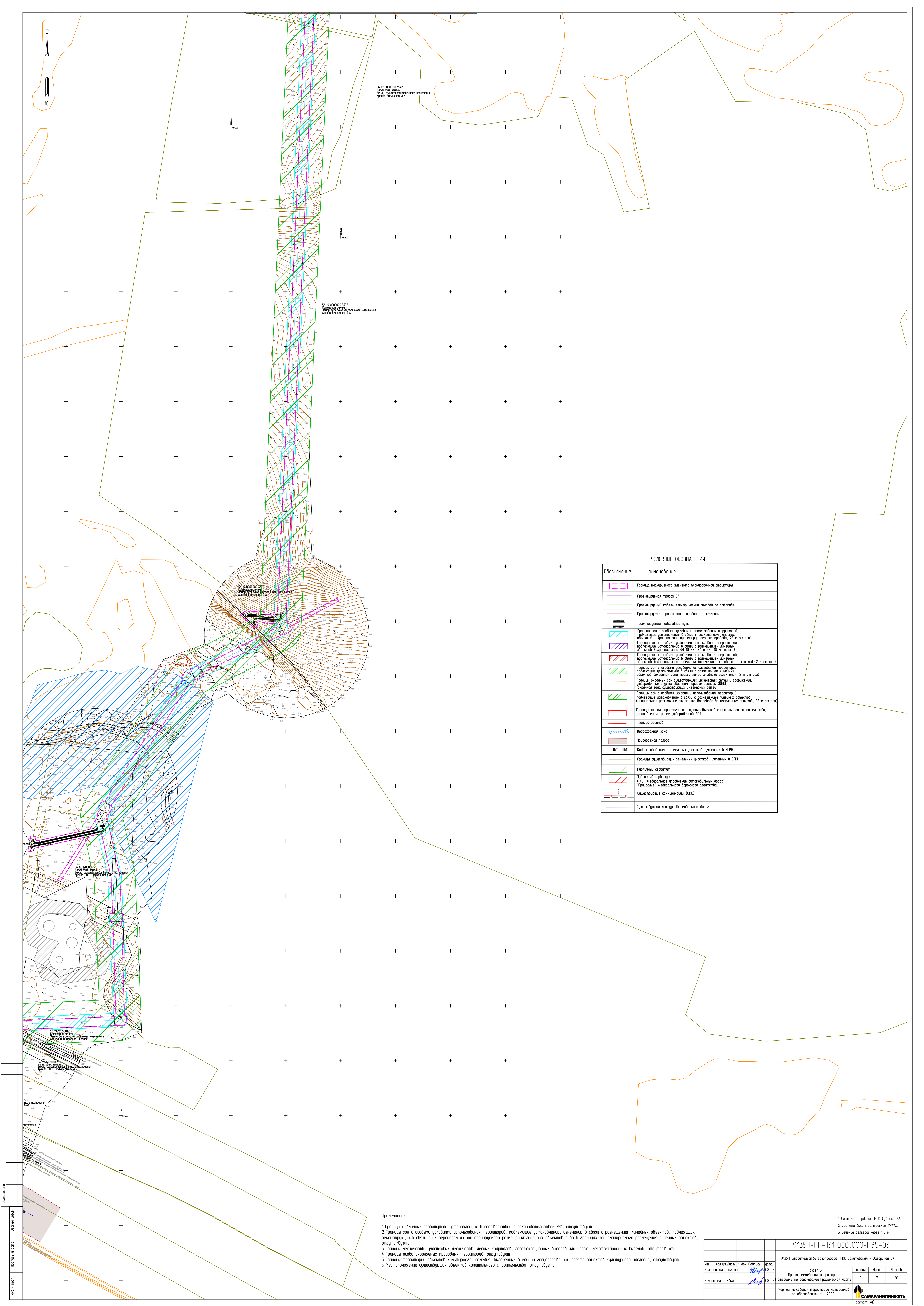


УСЛОВНЫЕ ОБОЗНАЧЕНИЯ	
Обозначение	Наименование
	Граница планируемого элемента планировочной структуры
	Проектируемая трасса ВЛ
	Проектируемый кабель электрический силовой по эстакаде
	Проектируемая трасса линии анодного заземления
	Проектируемый подъездной путь
	Границы зон с особыми условиями использования территорий, подлежащие установлению в связи с размещением линейных объектов (охранная зона проектируемого газопровода, 25 м от оси)
	Границы зон с особыми условиями использования территорий, подлежащие установлению в связи с размещением линейных объектов (охранная зона ВЛ-10 кВ, 60-65 м от оси)
	Границы зон с особыми условиями использования территорий, подлежащие установлению в связи с размещением линейных объектов (охранная зона кабеля электрического силового по эстакаде 2 м от оси)
	Границы зон с особыми условиями использования территорий, подлежащие установлению в связи с размещением линейных объектов (охранная зона трассы линии анодного заземления, 2 м от оси)
	Границы охранных зон существующих инженерных сетей и сооружений, подлежащие установлению в соответствии с нормами градостроительного регламента (охранная зона существующих инженерных сетей)
	Границы зон с особыми условиями использования территорий, подлежащие установлению в связи с размещением линейных объектов (минимальное расстояние от оси трубопровода до населенных пунктов, 75 м от оси)
	Границы зон планируемого размещения объектов капитального строительства, установленные решением утвержденного ДПТ
	Граница разливов
	Водоохранная зона
	Придорожная полоса
	Кадастровый номер земельных участков, учтенных в ЕГРН
	Границы существующих земельных участков, учтенных в ЕГРН
	Публичный сервитут
	Публичный сервитут ФКУ "Федеральное управление автомобильных дорог" "Приуралье" Федерального дорожного агентства
	Существующие коммуникации (ОКС)
	Существующий контур автомобильных дорог

Примечание:

- Границы публичных сервитутов, установленных в соответствии с законодательством РФ, отсутствуют.
- Границы зон с особыми условиями использования территорий, подлежащие установлению, изменению в связи с размещением линейных объектов, подлежащих реконструкции в связи с их переносом из зон планируемого размещения линейных объектов либо в границах зон планируемого размещения линейных объектов, отсутствуют.
- Границы лесных насаждений, участков лесных насаждений, лесных кварталов, лесотаксационных выделов или частей лесотаксационных выделов, отсутствуют.
- Границы особо охраняемых природных территорий, отсутствуют.
- Границы территорий объектов культурного наследия, включенных в единый государственный реестр объектов культурного наследия, отсутствуют.
- Местоположение существующих объектов капитального строительства, отсутствует.

9135П-ПП-131.000.000-ПЗУ-03	
9135П Строительство газопровода "ТКС Вихитовская - Заварская ЖПН"	
Раздел 3	
Проект неканализованной территории	
Материалы по обоснованию границ территории	
Чертеж неканализованной территории	
по обоснованию: М 1:4000	
Формат: А0	
Имя	Колос
Лист	№ 10
Дата	08.23
Разработчик	Сотрудник
Назначение	Являясь
Содержание	Лист
Лист	6
Лист	20
САМАРАНТИНОВ	



УСЛОВНЫЕ ОБОЗНАЧЕНИЯ	
Обозначение	Наименование
	Граница планируемого элемента планировочной структуры
	Проектируемая трасса ВЛ
	Проектируемый кабель электрической силой по эстакаде
	Проектируемая трасса линии воздушного электропередачи
	Проектируемый подъездной путь
	Границы зон с особыми условиями использования территорий, подлежащие установлению в связи с размещением линейных объектов (охранная зона проектируемого газопровода, 25 м от осей)
	Границы зон с особыми условиями использования территорий, подлежащие установлению в связи с размещением линейных объектов (охранная зона ВЛ-10 кВ, ВЛ-6 кВ, 10 м от осей)
	Границы зон с особыми условиями использования территорий, подлежащие установлению в связи с размещением линейных объектов (охранная зона кабеля электрического силового по эстакаде, 2 м от осей)
	Границы зон с особыми условиями использования территорий, подлежащие установлению в связи с размещением линейных объектов (охранная зона трассы линий электропередачи, 2 м от осей)
	Границы охраняемых зон существующих инженерных сетей и сооружений, подлежащие установлению в соответствии с требованиями законодательства
	Границы зон с особыми условиями использования территорий, подлежащие установлению в связи с размещением линейных объектов (минимальное расстояние от осей газопровода до соседних пунктов, 75 м от осей)
	Границы зон планируемого размещения объектов капитального строительства, подлежащие установлению в соответствии с требованиями законодательства
	Границы районов
	Водоохранная зона
	Придорожная полоса
11.11.111111.1	Кадастровый номер земельных участков, учтенных в ЕГРН
	Границы существующих земельных участков, учтенных в ЕГРН
	Публичный сервитут
	Публичный сервитут
	ФКУ "Федеральное управление автомобильных дорог" "Трансдорт" Федерального дорожного агентства
	Существующие коммуникации (КС)
	Существующий контур автомобильных дорог

Примечание:

- Границы публичных сервитутов, установленных в соответствии с законодательством РФ, отсутствуют.
- Границы зон с особыми условиями использования территорий, подлежащие установлению, изменению в связи с размещением линейных объектов, подлежащих реконструкции в связи с их переносом из зон планируемого размещения линейных объектов либо в границах зон планируемого размещения линейных объектов, отсутствуют.
- Границы лесничеств, участков лесничеств, лесных кварталов, лесопосадочных выделов или частей лесопосадочных выделов, отсутствуют.
- Границы особо охраняемых природных территорий, отсутствуют.
- Границы территорий объектов культурного наследия, включенных в единый государственный реестр объектов культурного наследия, отсутствуют.
- Местоположение существующих объектов капитального строительства, отсутствуют.

- Система координат МСК-Субъект 56
- Система высот Балтийская 1977г.
- Сечение рельефа через 1,0 м

9135П-ПП-131.000.000-ПЗУ-03		9135П Строительство газопровода "ТЭС Восточная - Загорская УГНГ"		
Изм.	Кол. изм.	Лист	Всего листов	Дата
Разработан	Составил	Проверил	08.23	08.23
Нач. отдела	Инженер	08.23	08.23	08.23
Проект		Лист	20	20
Чертеж		Лист	20	20
Материалы по обоснованию		Лист	20	20
Графическая часть		Лист	20	20
Самарангипроинвест		Лист	20	20
Формат А0		Лист	20	20



56:19:000000:2191
Категория земель:
Земли населенных пунктов
Дачная собственность граждан РФ
Лишнина Г.М., Емельянов Д.А., Аринин Евгений

56:19:021002:26
Категория земель:
Земли населенных пунктов
Дачная собственность граждан РФ
Морозовичева О.Г.

56:19:021002:20
Категория земель:
Земли населенных пунктов
Дачная собственность граждан РФ
Морозовичева Г.Г.

56:19:000000:1624
Категория земель:
Земли населенных пунктов
Дачная собственность граждан РФ
Петухов Г.Г.

УСЛОВНЫЕ ОБОЗНАЧЕНИЯ

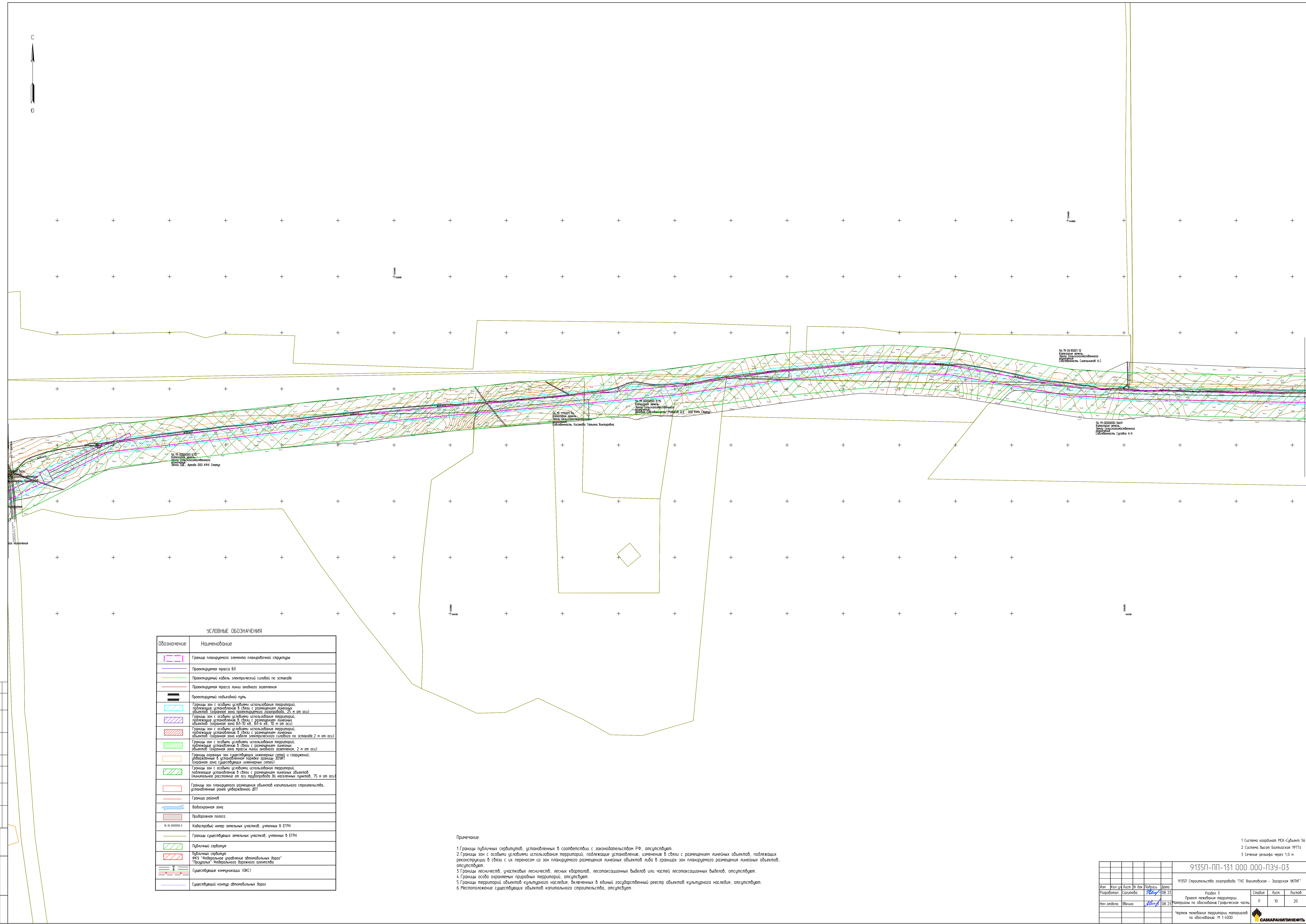
Обозначение	Наименование
	Граница планируемого элемента планировочной структуры
	Проектируемая трасса ВЛ
	Проектируемая кабель электрической силовой по эстакаде
	Проектируемая трасса линии анодного заземления
	Проектируемый подъездной путь
	Границы зон с особыми условиями использования территорий, подлежащие установлению в связи с размещением линейных объектов (охранная зона проектируемого газопровода, 75 м от оси)
	Границы зон с особыми условиями использования территорий, подлежащие установлению в связи с размещением линейных объектов (охранная зона ВЛ 10 кВ, ВЛ-6 кВ, 10 м от оси)
	Границы зон с особыми условиями использования территорий, подлежащие установлению в связи с размещением линейных объектов (охранная зона кабеля электрического силового по эстакаде, 2 м от оси)
	Границы зон с особыми условиями использования территорий, подлежащие установлению в связи с размещением линейных объектов (охранная зона трассы линии анодного заземления, 2 м от оси)
	Границы охраняемых существующих инженерных сетей и сооружений, утвержденных в установленном порядке (электронная зона существующих инженерных сетей)
	Границы зон с особыми условиями использования территорий, подлежащие установлению в связи с размещением линейных объектов (минимальное расстояние от оси газопровода до населенных пунктов, 75 м от оси)
	Границы зон планируемого размещения объектов капитального строительства, установленные ранее утверждающей ДП
	Границы районов
	Водоохранная зона
	Придорожная полоса
	Кадастровый номер земельных участков, учтенных в ЕГРН
	Границы существующих земельных участков, учтенных в ЕГРН
	Публичный сервитут
	Факт "разрывного управления автомобильных дорог" "Приказы" Федерального дорожного агентства
	Существующие коммуникации (ОКС)
	Существующий контур автомобильных дорог

Примечание:

- Границы публичных сервитутов, установленные в соответствии с законодательством РФ, отсутствуют.
- Границы зон с особыми условиями использования территорий, подлежащие установлению, изменению в связи с размещением линейных объектов, подлежащих реконструкции в связи с их переносом из зон планируемого размещения линейных объектов либо в границах зон планируемого размещения линейных объектов, отсутствуют.
- Границы лесных, участков лесных, лесных кварталов, лесопосадочных выделов или частей лесопосадочных выделов, отсутствуют.
- Границы особо охраняемых природных территорий, отсутствуют.
- Границы территорий объектов культурного наследия, включенных в единый государственный реестр объектов культурного наследия, отсутствуют.
- Местоположение существующих объектов капитального строительства, отсутствуют.

- Система координат МСК-Субъект 56
- Система высот Балтийская 1977г.
- Сечение рельефа через 1,0 м

9135П-ПП-131.000.000-П39-03					
9135П Строительство газопровода "ТКС Восточная - Загорская Ж/ДН"					
Изм.	Кол.ч	Лист	№ док.	Подпись	Дата
Разработан	Создана			08.23	
Нач. отдела	Якина			08.23	
Проект некейбана территории.					
Материалы по обоснованию Гравитационная часть					
Чертеж некейбана территории материал по обоснованию М 1:4000					
Формат А0					




1. Границы публичных сервитутов, установленных в соответствии с законодательством РФ, отсутствуют.
2. Границы зон с особыми условиями использования территории, подлежащие установлению, изменению в связи с размещением линейных объектов, подлежащих реконструкции в связи с их переносом из зон планируемого размещения линейных объектов либо в границах зон планируемого размещения линейных объектов отсутствуют.
3. Границы лесничеств, охотничьих лесничеств, лесных кварталов, лесопосадочных выделов или частей лесопосадочных выделов, отсутствуют.
4. Границы особо охраняемых природных территорий, отсутствуют.
5. Границы территорий объектов культурного наследия, включенных в единый государственный реестр объектов культурного наследия, отсутствуют.
6. Местоположение существующих объектов капитального строительства, отсутствуют.

[illegible]

С
Ю

УСЛОВНЫЕ ОБОЗНАЧЕНИЯ	
Обозначение	Наименование
	Граница планируемого элемента планировочной структуры
	Проектируемая трасса ВЛ
	Проектируемый кабель электрический силовой по эстакаде
	Проектируемая трасса линии анодного заземления
	Проектируемый подъездной путь
	Границы зон с особыми условиями использования территорий, подлежащие установлению в связи с размещением линейных объектов (охранная зона проектируемого газопровода, 25 м от оси)
	Границы зон с особыми условиями использования территорий, подлежащие установлению в связи с размещением линейных объектов (охранная зона ВЛ-25 кВ, 61-65 м, 10 м от оси)
	Границы зон с особыми условиями использования территорий, подлежащие установлению в связи с размещением линейных объектов (охранная зона кабеля электрического силового по эстакаде 2 м от оси)
	Границы зон с особыми условиями использования территорий, подлежащие установлению в связи с размещением линейных объектов (охранная зона трассы линии анодного заземления, 2 м от оси)
	Границы охранных зон существующих инженерных сетей и сооружений, утвержденных в установленном порядке проектом 303/01 (охранная зона существующих инженерных сетей)
	Границы зон с особыми условиями использования территорий, подлежащие установлению в связи с размещением линейных объектов (минимальное расстояние от оси трубопровода до населенных пунктов, 75 м от оси)
	Границы зон планируемого размещения объектов капитального строительства, установленные ранее утвержденного ДПТ
	Граница разливов
	Водоохранная зона
	Придорожная полоса
	Кадастровый номер земельных участков, учтенных в ЕГРН
	Границы существующих земельных участков, учтенных в ЕГРН
	Публичный сервитут
	Публичный сервитут ФКУ "Федеральное управление автомобильных дорог" "Трудовые" Федерального дорожного агентства
	Существующие канализации (КНС)
	Существующий контур автомобильных дорог

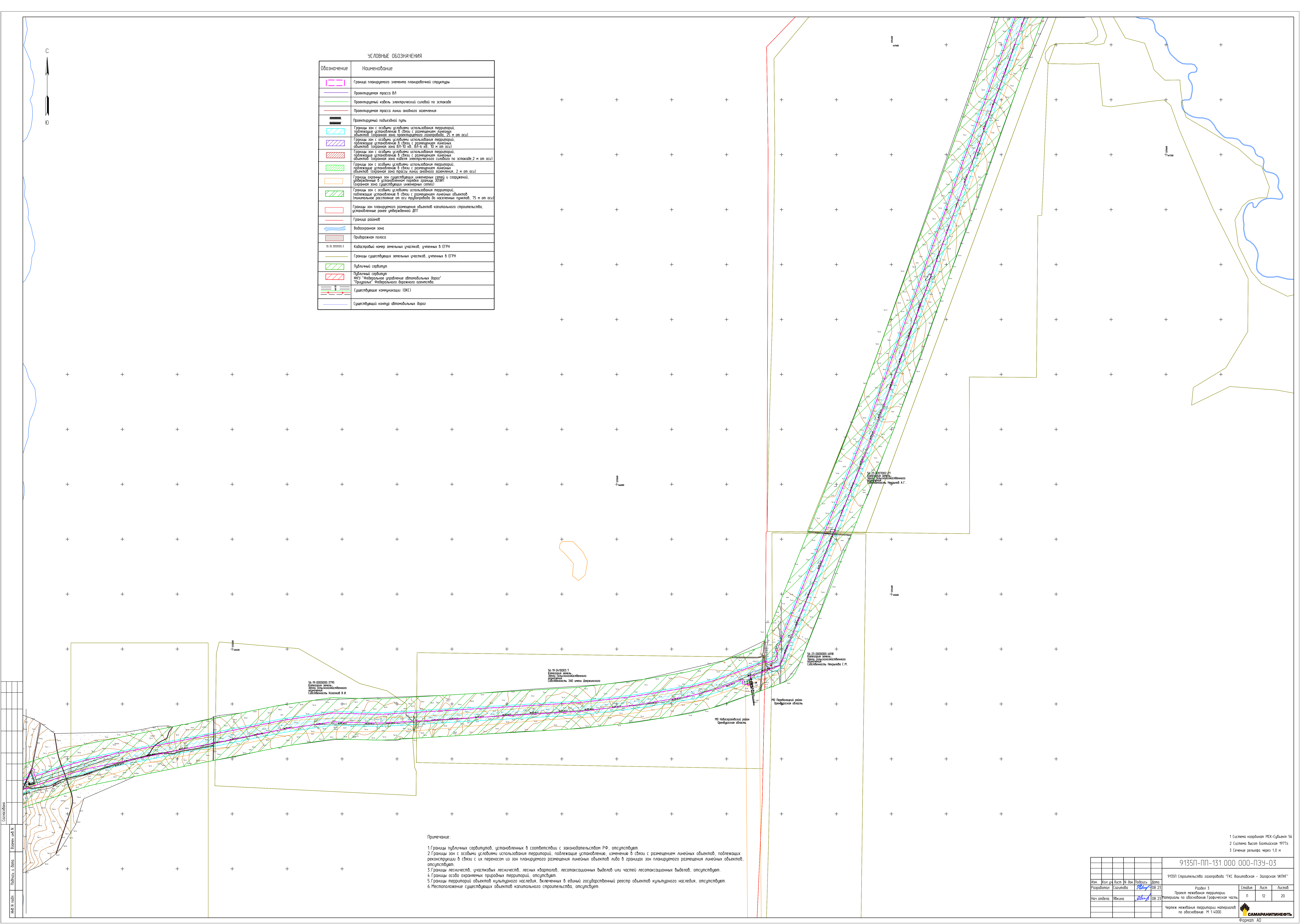


Примечание:

- Границы публичных сервитутов, установленных в соответствии с законодательством РФ, отсутствуют.
- Границы зон с особыми условиями использования территорий, подлежащие установлению, изменению в связи с размещением линейных объектов, подлежащих реконструкции в связи с их переносом из зон планируемого размещения линейных объектов либо в границах зон планируемого размещения линейных объектов, отсутствуют.
- Границы лесничеств, участков лесничеств, лесных кварталов, лесотаксационных выделов или частей лесотаксационных выделов, отсутствуют.
- Границы особо охраняемых природных территорий, отсутствуют.
- Границы территории объектов культурного наследия, включенных в единый государственный реестр объектов культурного наследия, отсутствуют.
- Местоположение существующих объектов капитального строительства, отсутствуют.

1 Система координат МСК-Субъект 56
2 Система высот Балтийская 1977г.
3 Сечение рельефа через 1,0-м

9135П-ПП-131.000.000-ПЗУ-03			
9135П Строительство газопровода "ТЭС Восточная - Загорская ЖПН"			
Раздел 3			
Проект неканализации территории.			
Материалы по обоснованию границах части			
Чертеж неканализации территории материал			
по обоснованию: М 1:4000.			
Формат А0			
Изм.	Кол.ч	Лист	№ док.
Разработано	Составлено	Проверено	Дата
Нач. автод.	Являясь	08.23	08.23
		Лист	Листов
		11	20
САМАРАНИТИВНОСТЬ			



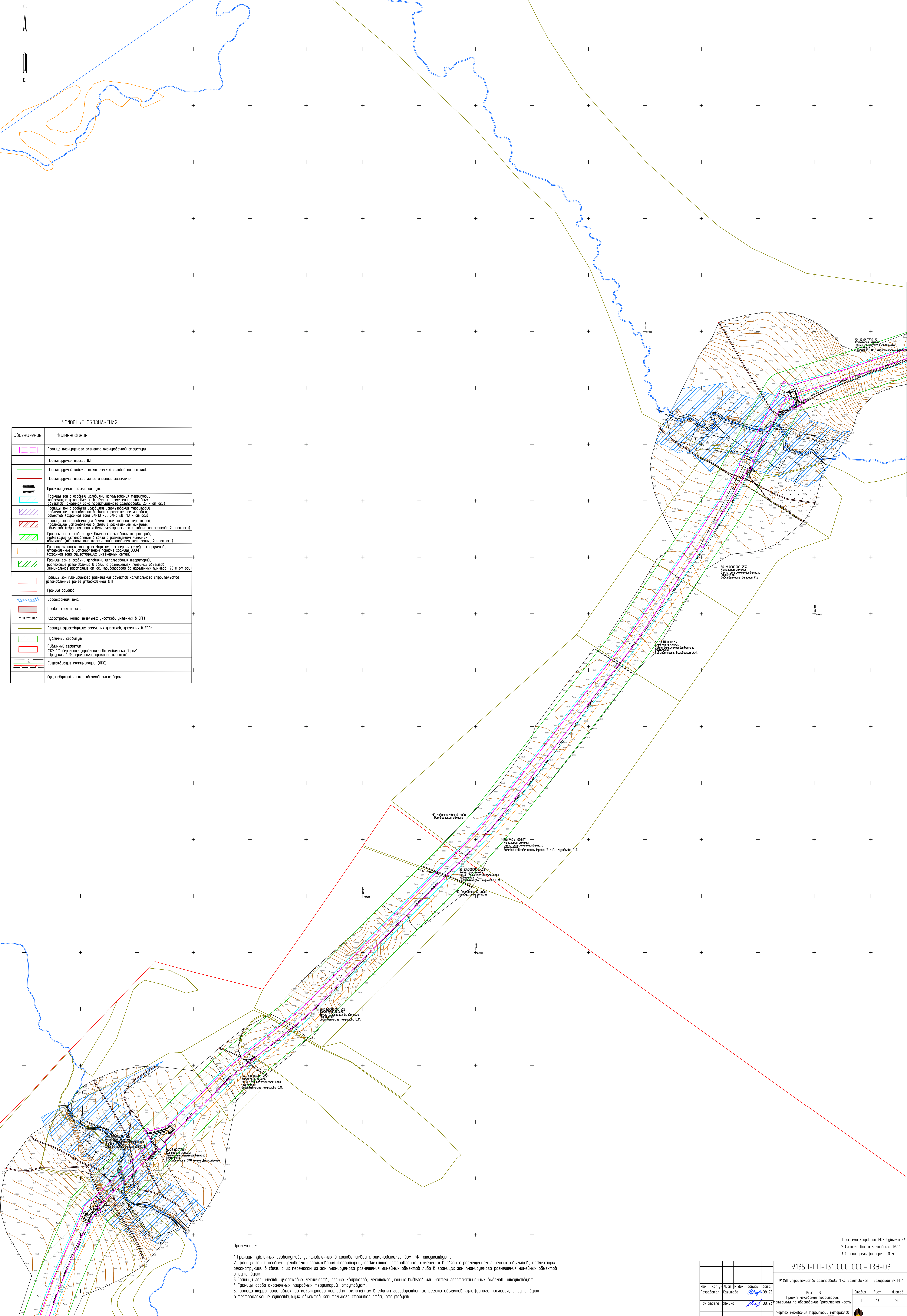
УСЛОВНЫЕ ОБОЗНАЧЕНИЯ	
Обозначение	Наименование
	Граница планируемого элемента планировочной структуры
	Проектируемая трасса ВЛ
	Проектируемый кабель электрической силой по эстакаде
	Проектируемая трасса линии анодного заземления
	Проектируемый подъездной путь
	Границы зон с особыми условиями использования территорий, подлежащие установлению в связи с размещением линейных объектов (охранная зона проектируемого газопровода, 25 м от оси)
	Границы зон с особыми условиями использования территорий, подлежащие установлению в связи с размещением линейных объектов (охранная зона ВЛ 10 кВ, ВЛ 6-10 кВ, 10 м от оси)
	Границы зон с особыми условиями использования территорий, подлежащие установлению в связи с размещением линейных объектов (охранная зона кабеля электрического силового по эстакаде, 2 м от оси)
	Границы зон с особыми условиями использования территорий, подлежащие установлению в связи с размещением линейных объектов (охранная зона трассы линии анодного заземления, 2 м от оси)
	Границы охраняемых зон существующих инженерных сетей и сооружений, устанавливаемые в установленном порядке органами ГОиП (охранная зона существующих инженерных сетей)
	Границы зон с особыми условиями использования территорий, подлежащие установлению в связи с размещением линейных объектов (минимальное расстояние от оси трубопровода до населенных пунктов, 75 м от оси)
	Границы зон планируемого размещения объектов капитального строительства, установленные ранее утвержденного ДПТ
	Границы районов
	Водоохранная зона
	Придорожная полоса
	Кадастровый номер земельных участков, учтенных в ЕГРН
	Границы существующих земельных участков, учтенных в ЕГРН
	Публичный сервитут
	Публичный сервитут ФКЗ "Федеральное управление автомобильных дорог" "Пришолье" Федерального дорожного агентства
	Существующие коммуникации (ОКС)
	Существующий контур автомобильных дорог

Примечание:

- 1 Границы публичных сервитутов, установленных в соответствии с законодательством РФ, отсутствуют.
- 2 Границы зон с особыми условиями использования территорий, подлежащие установлению, изменению в связи с размещением линейных объектов, реконструкции в связи с их переносом из зон планируемого размещения линейных объектов либо в границах зон планируемого размещения линейных объектов, отсутствуют.
- 3 Границы лесничеств, участков лесничеств, лесных кварталов, лесотаксационных выделов или частей лесотаксационных выделов, отсутствуют.
- 4 Границы особо охраняемых природных территорий, отсутствуют.
- 5 Границы территорий объектов культурного наследия, включенных в единый государственный реестр объектов культурного наследия, отсутствуют.
- 6 Местоположение существующих объектов капитального строительства, отсутствуют.

- 1 Система координат МСК-Субъект 56
- 2 Система высот Балтийская 1977г.
- 3 Сечение рельефа через 1,0 м

9135П-ПП-131.000.000-ПЗ4-03					
9135П Строительство газопровода "ТКС Восточная - Загорская ЖПН"					
Изм.	Кол. изм.	Лист	№ док.	Подпись	Дата
Разработан	Составил	20	08	23	
Нач. отдела	Явкина	08	23		
Проект некейвской территории.					
Материалы по обоснованию Градостроительная часть					
Чертеж некейвской территории материал по обоснованию: М 1:4000.					
САМАРАНИТИНЕОФТ					
Формат А0					



УСЛОВНЫЕ ОБОЗНАЧЕНИЯ	
Обозначение	Наименование
	Граница планируемого элемента планировочной структуры
	Проектируемая трасса ВЛ
	Проектируемая кабельно-электрическая линия по эстакаде
	Проектируемая трасса линии электропередачи
	Проектируемый подъездной путь
	Границы зон с особыми условиями использования территорий, подлежащие установлению в связи с размещением линейных объектов (охранная зона проектируемого газопровода, 25 м от оси)
	Границы зон с особыми условиями использования территорий, подлежащие установлению в связи с размещением линейных объектов (охранная зона ВЛ-10 кВ, ВЛ-5 кВ, 10 м от оси)
	Границы зон с особыми условиями использования территорий, подлежащие установлению в связи с размещением линейных объектов (охранная зона кабельно-электрической линии по эстакаде, 2 м от оси)
	Границы зон с особыми условиями использования территорий, подлежащие установлению в связи с размещением линейных объектов (охранная зона трассы линии электропередачи, 2 м от оси)
	Границы охранных зон существующих инженерных сетей и сооружений, подлежащие установлению в соответствии с требованиями 303(И) (охранная зона существующих инженерных сетей)
	Границы зон с особыми условиями использования территорий, подлежащие установлению в связи с размещением линейных объектов (минимальное расстояние от оси газопровода до населенных пунктов, 75 м от оси)
	Границы зон планируемого размещения объектов капитального строительства, установленные ранее утвержденного ДПТ
	Граница района
	Водоохранная зона
	Придорожная полоса
	Кадастровый номер земельных участков, учтенных в ЕТРН
	Границы существующих земельных участков, учтенных в ЕТРН
	Публичный сервитут
	Публичный сервитут
	ОКС "Федеральное управление автомобильных дорог" "Пришолье" Федерального дорожного агентства
	Существующие коммуникации (ОКС)
	Существующий контур автомобильных дорог

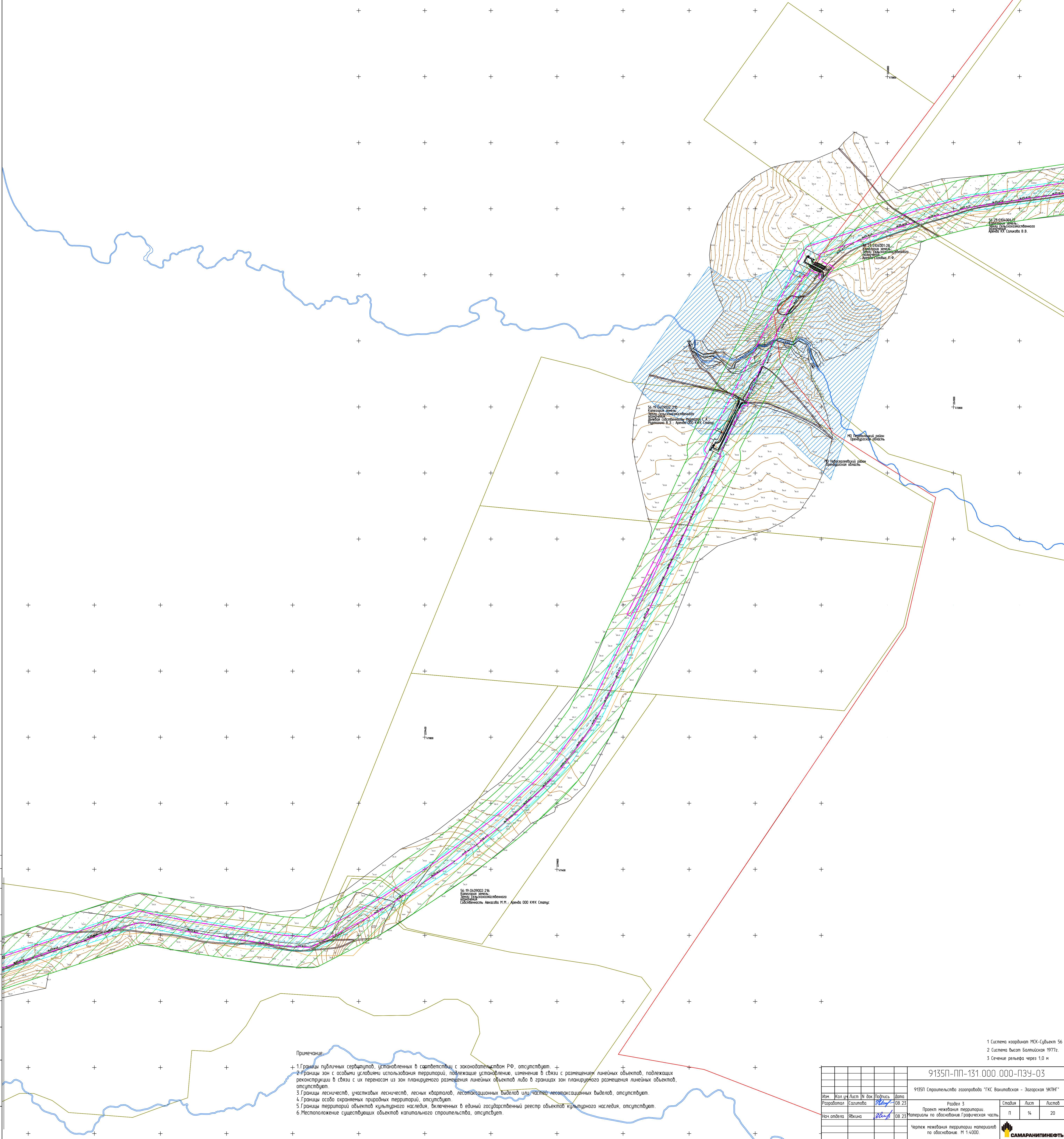
Примечание:

- Границы публичных сервитутных, установленных в соответствии с законодательством РФ, отсутствуют.
- Границы зон с особыми условиями использования территорий, подлежащие установлению, изменению в связи с размещением линейных объектов, подлежащих реконструкции в связи с их переносом из зон планируемого размещения линейных объектов либо в границах зон планируемого размещения линейных объектов, отсутствуют.
- Границы лесничеств, участковых лесничеств, лесных кварталов, лесотаксационных выделов или частей лесотаксационных выделов, отсутствуют.
- Границы особо охраняемых природных территорий, отсутствуют.
- Границы территории объектов культурного наследия, включенных в единый государственный реестр объектов культурного наследия, отсутствуют.
- Местоположение существующих объектов капитального строительства, отсутствуют.

- Система координат МСК-Субъект 56
- Система высот Балтийская 1977г.
- Сечение рельефа через 1.0 м

		9135П-П-131.000.000-ПЗУ-03	
		9135П Строительство газопровода "ТКС Волжская - Заварская УГН"	
Изм.	Кол. изм.	Лист	Всего листов
Разработано	Составлено	Дата	08.23
Нач. отдела	Инженер	Дата	08.23
		Проект нежелезнодорожной территории	
		Материалы по обоснованию: Графическая часть	
		Чертеж нежелезнодорожной территории материалов по обоснованию: М 1:4000	
		САМАРАНИПИНЕОСТЬ	
		Формат А0	

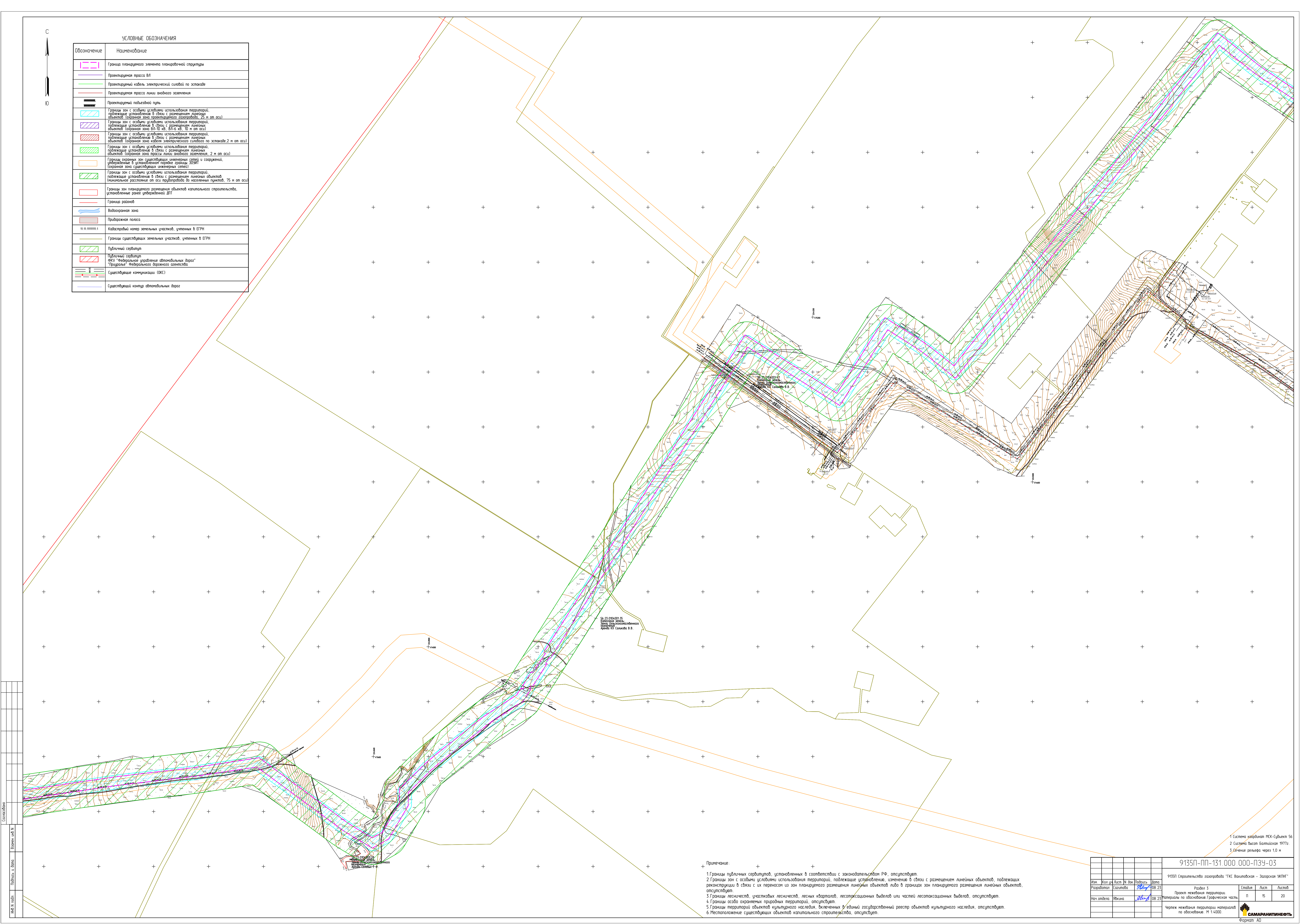
УСЛОВНЫЕ ОБОЗНАЧЕНИЯ	
Обозначение	Наименование
	Граница планируемого элемента планировочной структуры
	Проектируемая трасса ВЛ
	Проектируемый кабель электрический силовой по эстакаде
	Проектируемая трасса линии анодного заземления
	Проектируемый подъездной путь
	Границы зон с особыми условиями использования территорий, подлежащие установлению в связи с размещением линейных объектов (защитная зона проектируемого газопровода, 25 м от оси)
	Границы зон с особыми условиями использования территорий, подлежащие установлению в связи с размещением линейных объектов (охранная зона ВЛ-10 кВ, ВЛ-6 кВ, 10 м от оси)
	Границы зон с особыми условиями использования территорий, подлежащие установлению в связи с размещением линейных объектов (охранная зона кабеля электрического силового по эстакаде, 2 м от оси)
	Границы зон с особыми условиями использования территорий, подлежащие установлению в связи с размещением линейных объектов (охранная зона трассы линии анодного заземления, 2 м от оси)
	Границы охраняемых зон существующих инженерных сетей и сооружений, подлежащих установлению в установленном порядке (ОУИТ) (охранная зона существующих инженерных сетей)
	Границы зон с особыми условиями использования территорий, подлежащие установлению в связи с размещением линейных объектов (минимальное расстояние от оси газопровода до населенных пунктов, 75 м от оси)
	Границы зон планируемого размещения объектов капитального строительства, установленные ранее утвержденных ДПТ
	Границы районов
	Водооградная зона
	Придорожная полоса
	Кадастровый номер земельных участков, учтенных в ЕГРН
	Границы существующих земельных участков, учтенных в ЕГРН
	Публичный сервитут
	Публичный сервитут "ФС" "подорожное управление автомобильных дорог" "Пришолье" Федерального дорожного агентства
	Существующие коммуникации (ОКС)
	Существующий контур автомобильных дорог



Примечание:
1. Границы публичных сервитутов, установленных в соответствии с законодательством РФ, отсутствуют.
2. Границы зон с особыми условиями использования территорий, подлежащие установлению, изменения в связи с размещением линейных объектов, подлежащих реконструкции в связи с их переносом из зон планируемого размещения линейных объектов либо в границах зон планируемого размещения линейных объектов, отсутствуют.
3. Границы лесничеств, участков лесничеств, лесных кварталов, лесотаксационных выделов или частей лесохозяйственных выделов, отсутствуют.
4. Границы особо охраняемых природных территорий, отсутствуют.
5. Границы территории объектов культурного наследия, включенных в единый государственный реестр объектов культурного наследия, отсутствуют.
6. Местонахождение существующих объектов капитального строительства, отсутствуют.

1 Система координат МСК-Средняя 56
2 Система высот Балтийская 1977г.
3 Сечение рельефа через 1.0 м

9135П-ПП-131.000.000-ПЗУ-03	
9135П Строительство газопровода "ТЭС Восточная - Загорская УГНГ"	
Изм.	Кол. изм.
Разработано	Составлено
Нач. отдела	Инженер
Дата 08.23	
Дата 08.23	
Проект нежелезнодорожной территории	
Материалы по обоснованию: Графическая часть	
Чертеж нежелезнодорожной территории	
по обоснованию: М 1:4000	
Страница	Лист
11	14
20	
САМАРАНИНПНЕФТЬ	
Формат А0	



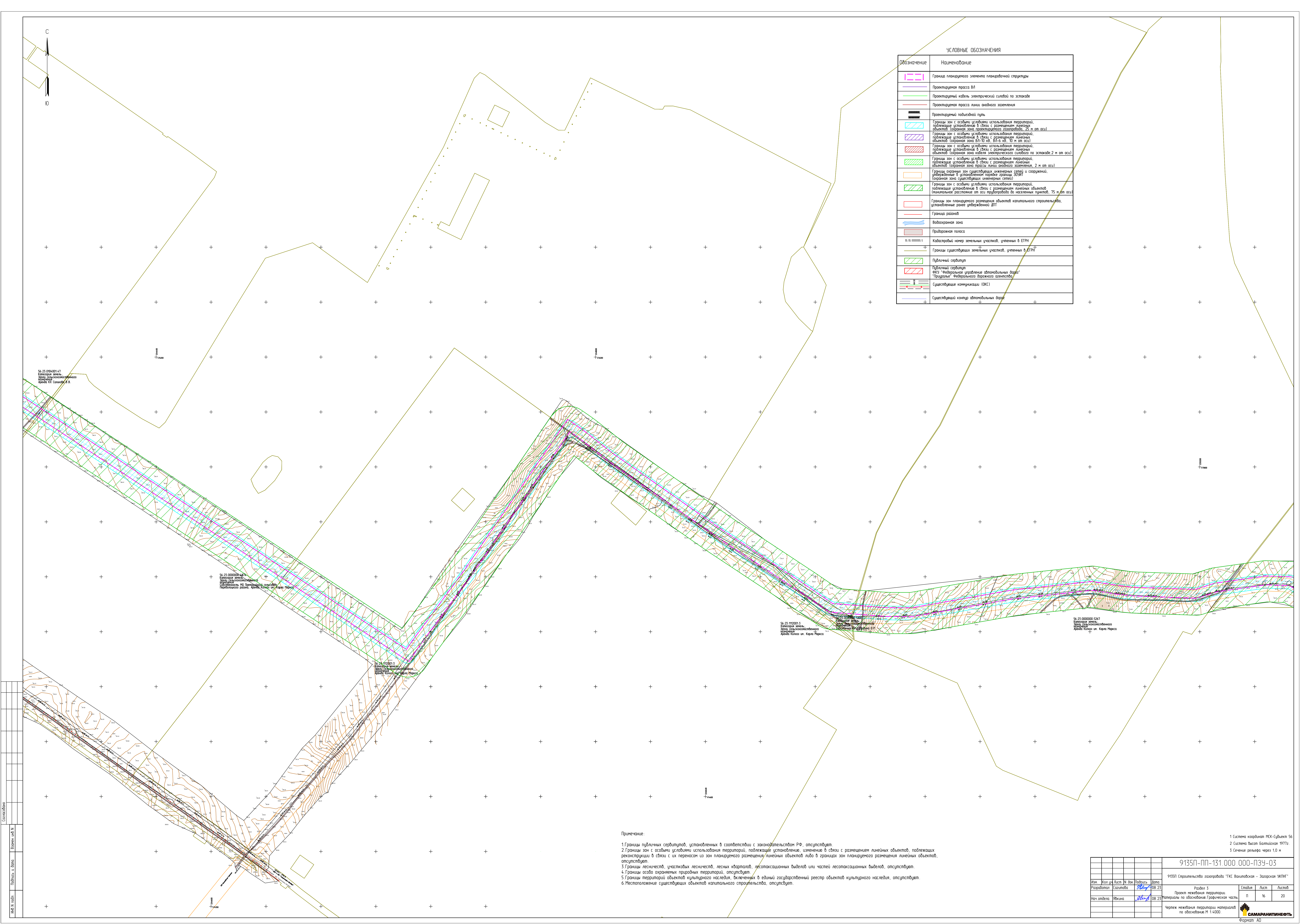
УСЛОВНЫЕ ОБОЗНАЧЕНИЯ	
Обозначение	Наименование
	Граница планируемого элемента планировочной структуры
	Проектируемая трасса ВЛ
	Проектируемая кабель электрической силовой по эстакаде
	Проектируемая трасса линии анодного заземления
	Проектируемый подъездной путь
	Границы зон с особыми условиями использования территорий, подлежащие установлению в связи с размещением линейных объектов, охранная зона проектируемого газопровода, 25 м от осей
	Границы зон с особыми условиями использования территорий, подлежащие установлению в связи с размещением линейных объектов охранная зона ВЛ-10 кВ, ВЛ-6 кВ, 10 м от осей
	Границы зон с особыми условиями использования территорий, подлежащие установлению в связи с размещением линейных объектов охранная зона кабелей электрического силового по эстакаде, 2 м от осей
	Границы зон с особыми условиями использования территорий, подлежащие установлению в связи с размещением линейных объектов охранная зона трассы линии анодного заземления, 2 м от осей
	Границы охраняемых зон существующих инженерных сетей и сооружений, утвержденных в установленном порядке границы ЗОИИТ (охранная зона существующих инженерных сетей)
	Границы зон с особыми условиями использования территорий, подлежащие установлению в связи с размещением линейных объектов охранная зона трассы линии анодного заземления, 75 м от осей
	Границы зон планируемого размещения объектов капитального строительства, установленные ранее утвержденной ДПТ
	Граница разрабов
	Водоохранная зона
	Придорожная полоса
11.11.111111.1	Кадастровый номер земельных участков, учтенных в ЕГРН
	Границы существующих земельных участков, учтенных в ЕГРН
	Публичный сервитут
	Публичный сервитут ФКЗ "Федеральное управление автомобильных дорог" "Публичный" Федерального дорожного агентства
	Существующие коммуникации (ОКС)
	Существующий контур автомобильных дорог

Примечание:

1. Границы публичных сервитутов, установленных в соответствии с законодательством РФ, отсутствуют.
2. Границы зон с особыми условиями использования территорий, подлежащие установлению, изменение в связи с размещением линейных объектов, подлежащих реконструкции в связи с их переносом из зон планируемого размещения линейных объектов либо в границах зон планируемого размещения линейных объектов, отсутствуют.
3. Границы лесничеств, участков лесничеств, лесных кварталов, лесопосадочных выделов или частей лесопосадочных выделов, отсутствуют.
4. Границы особо охраняемых природных территорий, отсутствуют.
5. Границы территорий объектов культурного наследия, включенных в единый государственный реестр объектов культурного наследия, отсутствуют.
6. Местоположение существующих объектов капитального строительства, отсутствуют.

- 1 Система координат МСК-Субъект 56
- 2 Система высот Балтийская 1977г.
- 3 Обечные рельефа через 1.0 м

9135П-ПП-131.000.000-ПЗУ-03					
9135П Строительство газопровода "ТКС Восточная - Загорская ЖНП"					
Проект неканализации территории.					
Материалы по обоснованию Гравитационная часть					
Чертеж неканализации территории материалов по обоснованию: М 1:4000.					
САМАРАНИТИНЕОУ					
Формат А0					



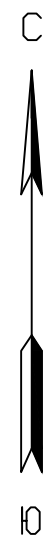
УСЛОВНЫЕ ОБОЗНАЧЕНИЯ	
Обозначение	Наименование
	Граница планируемого элемента планировочной структуры
	Проектируемая трасса ВЛ
	Проектируемый кабель электрический силовой по эстакаде
	Проектируемая трасса линии однофазного заземления
	Проектируемый подъездной путь
	Границы зон с особыми условиями использования территорий, подлежащие установлению в связи с размещением линейных объектов (охранная зона проектируемого газопровода, 25 м от оси)
	Границы зон с особыми условиями использования территорий, подлежащие установлению в связи с размещением линейных объектов (охранная зона от 50 до 100 м от оси)
	Границы зон с особыми условиями использования территорий, подлежащие установлению в связи с размещением линейных объектов (охранная зона кабельно-электрического силового по эстакаде 2 м от оси)
	Границы зон с особыми условиями использования территорий, подлежащие установлению в связи с размещением линейных объектов (охранная зона трассы линии электропередачи 2 м от оси)
	Границы охраняемых зон существующих инженерных сетей и сооружений, утвержденных в установленном порядке проектом 2020г. (охранная зона существующих инженерных сетей)
	Границы зон с особыми условиями использования территорий, подлежащие установлению в связи с размещением линейных объектов (минимальное расстояние от оси газопровода до населенных пунктов, 75 м от оси)
	Границы зон планируемого размещения объектов капитального строительства, установленные ранее утвержденной ДПТ
	Граница районов
	Водооградная зона
	Придорожная полоса
	Кадастровый номер земельных участков, учтенных в ЕГРН
	Границы существующих земельных участков, учтенных в ЕГРН
	Публичный сервитут
	Публичный сервитут "Федеральное управление автомобильных дорог" "Приоритет" Федерального дорожного агентства
	Существующие коммуникации (ОКС)
	Существующий контур автомобильных дорог

Примечание:


- Границы публичных сервитутов, установленных в соответствии с законодательством РФ, отсутствуют.
- Границы зон с особыми условиями использования территорий, подлежащие установлению, изменение в связи с размещением линейных объектов, подлежащих реконструкции в связи с их переносом из зон планируемого размещения линейных объектов либо в границах зон планируемого размещения линейных объектов, отсутствуют.
- Границы лесничеств, участков лесничеств, лесных кварталов, лесопосадочных выделов или частей лесопосадочных выделов, отсутствуют.
- Границы особо охраняемых природных территорий, отсутствуют.
- Границы территорий объектов культурного наследия, включенных в единый государственный реестр объектов культурного наследия, отсутствуют.
- Местоположение существующих объектов капитального строительства, отсутствуют.

- Система координат МСК-Сувейев 56
- Система высот Балтийская 1977г.
- Сечение рельефа через 1,0 м

9135П-ПП-131.000.000-ПЗУ-03					
9135П Строительство газопровода "ТКС-Вихитовская - Засарская" ЖПН"					
Изм.	Кол.ч	Лист	№ док.	Подпись	Дата
Разработан	Создана			08.23	
Нач. отдела	Явкина			08.23	
Проект некейвской территории.					
Материалы по обоснованию Гравитационная часть					
Чертеж некейвской территории материал по обоснованию М 1:4000					
Формат А0					



УСЛОВНЫЕ ОБОЗНАЧЕНИЯ	
Обозначение	Наименование
	Граница планируемого элемента планировочной структуры
	Проектируемая трасса ВЛ
	Проектируемый кабель электрический силовой по эстакаде
	Проектируемая трасса линии анодного заземления
	Проектируемый подъездной путь
	Границы зон с особыми условиями использования территорий, подлежащие установлению в связи с размещением линейных объектов (охранная зона проектируемого газопровода, 25 м от оси)
	Границы зон с особыми условиями использования территорий, подлежащие установлению в связи с размещением линейных объектов (охранная зона ВЛ-10 кВ, ВЛ-6 кВ, 10 м от оси)
	Границы зон с особыми условиями использования территорий, подлежащие установлению в связи с размещением линейных объектов (охранная зона кабельно-электрического силового по эстакаде, 2 м от оси)
	Границы зон с особыми условиями использования территорий, подлежащие установлению в связи с размещением линейных объектов (охранная зона трассы линии анодного заземления, 2 м от оси)
	Границы охранных зон существующих инженерных сетей и сооружений, утвержденных в установленном порядке органами ГОСЭИТ (охранная зона существующих инженерных сетей)
	Границы зон с особыми условиями использования территорий, подлежащие установлению в связи с размещением линейных объектов (минимальное расстояние от оси трубопровода до населенных пунктов, 75 м от оси)
	Границы зон планируемого размещения объектов капитального строительства, установленные ранее утвержденных ДПТ
	Границы районов
	Водоохранная зона
	Приборная полоса
	Кадастровый номер земельных участков, учтенных в ЕГРН
	Границы существующих земельных участков, учтенных в ЕГРН
	Публичный сервитут
	Публичный сервитут ФКЗ "Федеральное управление автомобильных дорог" "Подразделение Федерального дорожного агентства"
	Существующие коммуникации (ОКС)
	Существующий контур автомобильных дорог



Примечание:

1. Границы публичных сервитутов, установленных в соответствии с законодательством РФ, отсутствуют.
2. Границы зон с особыми условиями использования территорий, подлежащие установлению, изменению в связи с размещением линейных объектов, подлежащих реконструкции в связи с их переносом из зон планируемого размещения линейных объектов либо в границы зон планируемого размещения линейных объектов, отсутствуют.
3. Границы лесных участков, лесных кварталов, лесосекционных выделов или частей лесосекционных выделов, отсутствуют.
4. Границы особо охраняемых природных территорий, отсутствуют.
5. Границы территорий объектов культурного наследия, включенных в единый государственный реестр объектов культурного наследия, отсутствуют.
6. Местонахождение существующих объектов капитального строительства, отсутствуют.

- 1 Система координат МСК-Сувейев 56
- 2 Система высот Балтийская 1977г.
- 3 Сечения рельефа через 1,0 м

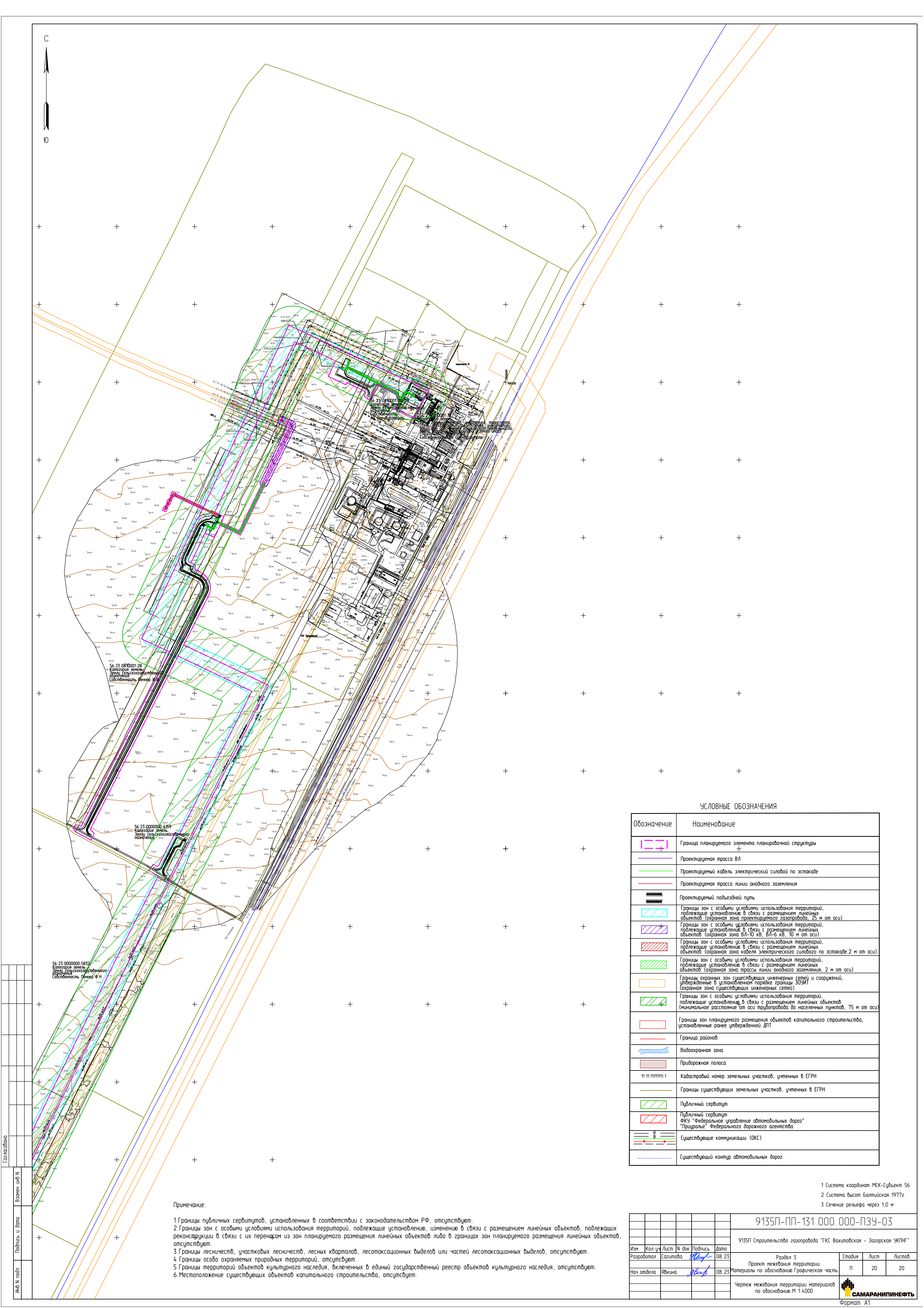
9135П-ПП-131.000.000-ПЗУ-03					
9135П Строительство газопровода "ТКС Вахитовская - Загорская ЖНП"					
Изм.	Кол. и лист	И. док.	Подпись	Дата	
Разработан	Создана			08.23	
Нач. отдела	Якина			08.23	
Проект некейбана территории. Раздел 3. Материалы по обоснованию Гравитационная часть					Лист 17 из 20
Чертеж некейбана территории материал по обоснованию: М 1:4000.					САМАРАНИТИНЕОБЪЕКТ
Формат А0					

Примечание:

1. Границы публичных сервитутов, установленных в соответствии с законодательством РФ, отсутствуют.
2. Границы зон с особыми условиями использования территорий, подлежащих установлению, изменению в связи с размещением линейных объектов, подлежащих реконструкции в связи с их переносом из зон планируемого размещения линейных объектов либо в зонах зон планируемого размещения линейных объектов, отсутствуют.
3. Границы лесничеств, участковых лесничеств, лесных кварталов, лесопосадочных выделов или частей лесопосадочных выделов, отсутствуют.
4. Границы особо охраняемых природных территорий, отсутствуют.
5. Границы территорий объектов культурного наследия, включенных в единый государственный реестр объектов культурного наследия, отсутствуют.
6. Местоположение существующих объектов капитального строительства, отсутствуют.

УСЛОВНЫЕ ОБОЗНАЧЕНИЯ

Обозначение	Наименование
	Границы планируемого элемента планировочной структуры
	Проекционная граница ВП
	Проектируемый кабель энергетической сети/подой к объекту
	Проектируемая граница плана аэрофото снимка
	Проектируемый подъездный путь
	Границы зон с особыми условиями использования территории, подлежащие упоминанию в документах с размещением объектов (зеленая зона (рекреационно-защитная), 2 м от оси)
	Границы зон с особыми условиями использования территории, подлежащие упоминанию в документах с размещением линейных объектов (параллельная зоне ВП и ЗОЗ - 80 м от оси)
	Границы зон с особыми условиями использования территории, подлежащие упоминанию в документах с размещением линейных объектов (параллельная зоне кабеля энергетической сети по трассе, 2 м от оси)
	Границы зон с особыми условиями использования территории, подлежащие упоминанию в документах с размещением линейных объектов (параллельная зоне проезжей части дорожного заземления, 2 м от оси)
	Границы зон охраны из существующих инженерных сетей и сооружений, расположенных в установленных пределах застройки (зона)
	(параллельная зоне существующих инженерных сетей)
	Границы зон с особыми условиями использования территории, подлежащие упоминанию в документах с размещением линейных объектов (расстояние от оси проектируемой до населенных пунктов, 75 м от оси)
	Границы зон планируемого размещения объектов капитального строительства, упоминание более упрощенной АТД
	Границы районов
	Водоразделная линия
	Водоразделная полоса
n-k-mmm-1	Кадастровый номер земельных участков, учтенных в ЕГРН
	Границы существующих земельных участков, учтенных в ЕГРН
	Линейный маршрут
	Линейный маршрут
	ФКУ "Федеральное управление автомобильных дорог" "Управление" Федерального дорожного агентства
	Существующие коммуникации (КСК)
	Существующий контур автомобильных дорог



УСЛОВНЫЕ ОБОЗНАЧЕНИЯ

Обозначение	Наименование
	Граница планируемого элемента планировочной структуры
	Проектируемая трасса ВЛ
	Проектируемый кабель электрический силовой по эстакаде
	Проектируемая трасса линии анодного заземления
	Проектируемый подъездной путь
	Границы зон с особыми условиями использования территорий, подлежащие установлению в связи с размещением линейных объектов (охранная зона проектируемого газопровода, 25 м от оси)
	Границы зон с особыми условиями использования территорий, подлежащие установлению в связи с размещением линейных объектов (охранная зона ВЛ-10 кВ, ВЛ-6 кВ, 10 м от оси)
	Границы зон с особыми условиями использования территорий, подлежащие установлению в связи с размещением линейных объектов (охранная зона кабеля электрического силового по эстакаде, 2 м от оси)
	Границы зон с особыми условиями использования территорий, подлежащие установлению в связи с размещением линейных объектов (охранная зона трассы линии анодного заземления, 2 м от оси)
	Границы охранных зон существующих инженерных сетей и сооружений, утвержденные в установленном порядке границы ЗОЭИТ (охранная зона существующих инженерных сетей)
	Границы зон с особыми условиями использования территорий, подлежащие установлению в связи с размещением линейных объектов (минимальное расстояние от оси трубопровода до населенных пунктов, 75 м от оси)
	Границы зон планируемого размещения объектов капитального строительства, установленные ранее утвержденной ДПТ
	Граница районов
	Водоохранная зона
	Придорожная полоса
11:11:1111111:1	Кадастровый номер земельных участков, учтенных в ЕГРН
	Границы существующих земельных участков, учтенных в ЕГРН
	Публичный сервитут
	Публичный сервитут ФКУ "Федеральное управление автомобильных дорог" Приуралье" Федерального дорожного агентства
	Существующие коммуникации (ОКС)
	Существующий контур автомобильных дорог

Примечание:

1. Границы публичных сервитутов, установленных в соответствии с законодательством РФ, отсутствуют.

2. Границы зон с особыми условиями использования территорий, подлежащие установлению, изменению в связи с размещением линейных объектов, подлежащих реконструкции в связи с их переносом из зон планируемого размещения линейных объектов либо в границах зон планируемого размещения линейных объектов, отсутствуют.

3. Границы лесничеств, участков лесничеств, лесных кварталов, лесотаксационных выделов или частей лесотаксационных выделов, отсутствуют.

4. Границы особо охраняемых природных территорий, отсутствуют.

5. Границы территорий объектов культурного наследия, включенных в единый государственный реестр объектов культурного наследия, отсутствуют.

6. Местоположение существующих объектов капитального строительства, отсутствует.

1 Система координат МСК-Субъект 56
2 Система высот Балтийская 1977г.
3 Сечение рельефа через 1.0 м

Изм. Кол.уч. Лист N док. Подпись Дата

Разработал Сазитова 08.23

Нач. отдела Явкина 08.23

9135П-ПП-131.000.000-ПЗУ-03

9135П Строительство газопровода "ГКС Вахитовская - Загорская УКПН"

Раздел 3
Проект межевания территории.
Материалы по обоснованию Графическая часть

Чертеж межевания территории материалоб по обоснованию М 1:4000.

Стандарт Лист Листоб

П 20 20

САМАРАНИПНЕФТЬ

Формат А1

Раздел 8 «Материалы по обоснованию проекта межевания территории. Пояснительная записка»

8.1 Обоснование определения местоположения границ образуемого земельного участка с учетом соблюдения требований к образуемым земельным участкам, в том числе требований к предельным (минимальным и (или) максимальным) размерам земельных участков.

В соответствии с ч.7 ст.43 Градостроительного кодекса, материалы по обоснованию проекта межевания территории включают в себя чертежи, на которых отображаются:

- границы существующих земельных участков;
- границы зон с особыми условиями использования территорий;
- местоположение существующих объектов капитального строительства;
- границы особо охраняемых природных территорий;
- границы территорий объектов культурного наследия;
- границы лесничеств, участковых лесничеств, лесных кварталов, лесотаксационных выделов или частей лесотаксационных выделов.

В настоящем проекте межевания территории:

- границы существующих земельных участков и зон с особыми условиями использования территории нанесены в соответствии с данными выписок из Единого государственного реестра недвижимости об объекте недвижимости;
- местоположение существующих объектов капитального строительства, в том числе подземных и надземных линейных объектов, нанесено в соответствии с материалами технического отчета по результатам инженерно-геодезических изысканий для подготовки проектной документации 9135П-П-131.000.000-ИГДИ-01 (исполнитель ООО «СамараНИПИнефть», 2023г.);
- границы особо охраняемых природных территорий и территорий объектов культурного наследия не отображены ввиду отсутствия указанных территорий в границах зон планируемого размещения проектируемого объекта.

При подготовке проекта межевания территории определение местоположения границ образуемых и изменяемых земельных участков и их размеров осуществляется в соответствии с градостроительными регламентами и нормами отвода земельных участков для конкретных видов деятельности, требованиями установленными федеральными законами и законами субъектов Российской Федерации, техническими регламентами, сводами правил.

8.2 Обоснование способа образования земельного участка

Образование земельных участков предусмотрено на основании фактического использования территории и сложившейся застройки с учетом соблюдения прав третьих лиц, обеспечения доступа к существующим объектам капитального строительства, их содержанию и обслуживанию;

Раздел земельного участка в соответствии со ст.11.4 ЗК РФ и образование земельного участка из земель, находящихся в гос.собственности или муниципальной собственности в соответствии со ст.11.3 ЗК РФ.

Способы образования земельных участков для размещения линейного объекта были выбраны согласно статьи 11.3 и статьи 11.4 Главы I.1. Земельного Кодекса РФ от 25 октября 2001 г. №136-ФЗ (ред. от 04.08.2023) (с изм. и доп., вступ. в силу с 01.09.2023).

8.3 Обоснование определения размеров образуемого земельного участка

Размеры образуемых земельных участков определены в соответствии с нормами отвода для конкретных видов сооружений.

Цель работы - расчет площадей земельных угодий, отводимых под землепользование в муниципальных образований Старобелогорский, Покровский, Платовский, Кувайский сельсоветы, Новосергиевский поссовет Новосергиевского района и Адамовский, Япрынцеvский, Преторийский, Кубанский сельсоветы Переволоцкого района Оренбургской области.

Ширина отвода для трассы газопровода принята в соответствии с проектными решениями раздела 9135П-П-131.000.000-ПОС-01 и составляет 32,0 м, ширина просека составляет 20,0 м.

Площадь земельного участка под опознавательным знаком принята в соответствии с проектными решениями и составляет 1 кв.м.

Площадь земельного участка для контрольно-измерительного пункта (КИП) принята в соответствии с проектными решениями и составляет 1 кв.м.

Ширина полосы отвода для трасс ВЛ-6 кВ и ВЛ-10 кВ составляет 8,0 м, принята в соответствии с Приказом Минэнерго РФ № 14278 тм-т1 от 20.05.1994 г. «Нормы отвода земель для электрических сетей напряжением 0.38 - 750 кВ».

Площадь отвода под опоры ВЛ-6 кВ и ВЛ-10 кВ составляет: А10-3 – 14 м², ОА10-2 – 13 м², УА10-3 - 27 м², П10-5 - 4 м²

Площади земельных участков, предоставляемых под опоры (включая оттяжки) воздушных линий электропередачи в постоянное пользование, определена в соответствии с письмом ОАО «РОСЭП» от 03.04.1996 г. № 07.09-96 «Об укрупненных величинах площадей отвода земли под опоры ВЛ 6-10 кВ». Укрупненные величины площадей отвода земли в постоянное пользование для установки унифицированных опор воздушных линий электропередачи напряжением 6-10 кВ (ВЛ) составлены в качестве справочного материала к ВСН № 14278-тм-т1 "Нормам отвода земли для электрических сетей напряжением 0,38-750 кВ".

Ширина полосы отвода для трассы линии анодного заземления составляет 6,0 м, принята в соответствии с Приказом Минэнерго РФ № 14278 тм-т1 от 20.05.1994 г. «Нормы отвода земель для электрических сетей напряжением 0.38 - 750 кВ».

Ширина полосы отвода для трассы кабеля электрического силового до 1 кВ по эстакаде составляет 6,0 м, постоянного 2,0 м, принята в соответствии с Приказом Минэнерго РФ № 14278 тм-т1 от 20.05.1994 г. «Нормы отвода земель для электрических сетей напряжением 0.38 - 750 кВ» и с проектными решениями раздела 9135Р-Р-131.000.000-ILO5-01.

Ширина полосы отвода для трассы кабеля электрического силового до 6 кВ по эстакаде составляет 8,0 м, постоянного 2,0 м, принята в соответствии с Приказом Минэнерго РФ № 14278 тм-т1 от 20.05.1994 г. «Нормы отвода земель для электрических сетей напряжением 0.38 - 750 кВ» и с проектными решениями раздела 9135Р-Р-131.000.000-ILO5-01

На основании Федерального закона от 22 июля 2008 г. № 123-ФЗ «Технический регламент о требованиях пожарной безопасности» к зданиям и сооружениям предусмотрен подъезд для пожарной техники.

Проектируемые подъездные автомобильные дороги относятся к IV-н категории (п.7.2.1 СП 37.13330.2012, табл.7.1, автомобильные дороги нефтяных, газовых и газоконденсатных месторождений), предназначаются для доставки и вывоза различных грузов, оборудования и обслуживающего персонала, проектируются согласно требованиям СП 37.13330.2012.

Проектируемая дорога IV-н категории, ширина проезжей части 3,5 м, обочин 1,0 м. Радиус на примыкании принят 15 м по кромке проезжей части. Для разворота транспортных средств предусмотрены разворотные площадки размером 15х15 м.

Ширина отвода для технологического проезда IV-н категории составляет от 12,5 до 61,0, согласно п.11 Постановления Правительства РФ от 2 сентября 2009 г. N 717 «О нормах отвода земель для размещения автомобильных дорог и (или) объектов дорожного сервиса». Значение ширины полосы отвода на период эксплуатации складывается из ширины земляного полотна по подошве с учетом конструктивных элементов водоотводных, укрепительных и защитных устройств, и дополнительных полос шириной не менее 3,0 м с каждой стороны для обеспечения необходимых условий производства работ по содержанию дорог.

Ширина отвода для технологического проезда составляет от 24,4 м до 74,0 м, принята в соответствии с проектом организации строительства на основании Постановления Правительства РФ от 2 сентября 2009 г. N 717 «О нормах отвода земель для размещения автомобильных дорог и (или) объектов дорожного сервиса».

8.4 Обоснование определения границ публичного сервитута, подлежащего установлению в соответствии с законодательством РФ

В соответствии с законодательством РФ публичные сервитуты устанавливаются в местах пересечения газопровода с автомобильной дорогой общего пользования федерального значения М-5 "Урал" Москва- Рязань - Пенза -Самара - Уфа -Челябинск. Подъезд к г. Оренбург на км 321+112 (Постоянное (бессрочное) пользование, ФКУ "Федеральное управление автомобильных дорог" "Приуралье" Федерального дорожного агентства), автомобильной дорогой III технической категории Переволоцкий-Кичкасс на км 43+196 м, на км 45+841 м, в Переволоцком районе, автомобильной дорогой вне технической категории Подъезд к

с.Рыжковка от автомобильной дороги Переволоцкий-Кичкасс на км 0+801 м, в Переволоцком районе, автомобильной дороги III технической категории Новосергиевка-Илек на км 2+900 м, в Новосергевском районе Оренбургской области, автомобильной дороги Подъезд к с.Старобелогорка от автомобильной дороги Подъезд к г.Оренбургу от автомобильной дороги М-5 "Урал" Москва- Рязань - Пенза -Самара - Уфа -Челябинск на км 17+830 м, в Новосергевском районе Оренбургской области (Собственность, Оренбургская область, Постоянное (бессрочное) пользование, Государственное учреждение "Главное Управление дорожного хозяйства Оренбургской области").